

新疆人文地理丛书

(第一辑)

xinjiangtanxianji

新疆探险记

武夫安 著

新疆美术摄影出版社
新疆电子音像出版社



策划 刘长明
米吉提·卡德尔
古力先·吐拉洪
主编 张新泰
于文胜

新疆探险记

武夫安 著

新疆美术摄影出版社
新疆电子音像出版社



图书在版编目(CIP)数据

新疆探险记 / 武夫安著. — 乌鲁木齐: 新疆美术摄影
出版社:新疆电子音像出版社, 2007.4
(新疆人文地理丛书)
ISBN 978-7-80744-100-7

I.新... II.武... III.探险—新疆 IV.N82

中国版本图书馆 CIP 数据核字(2007)第 027391 号

新疆探险记

策 划	刘长明	米吉提·卡德尔	古力先·吐拉洪
主 编	张新泰	于文胜	
作 者	武夫安		
图片提供	甄希林	晏 先	文 昊 竹 山 李 璐
责任编辑	吴晓霞		
审 读	杨荣义		
装帧设计	党 红 王 霞		
出 版	新疆美术摄影出版社 新疆电子音像出版社		
社 址	乌鲁木齐市西虹西路 36 号	邮 编	830000
电 话	0991-8277416(编辑部)		0991-2761234(发行一部)
发 行	新华书店		
印 刷	新疆新华印刷厂		
开 本	787mm × 1092mm	1/16	
印 张	8		
字 数	82 千字		
版 次	2007 年 5 月第 1 版		
印 次	2007 年 5 月第 1 次印刷		
书 号	ISBN 978-7-80744-100-7		
定 价	36.00 元		

版权所有 侵权必究



阅读新疆

在新疆生活了几十年,我还不敢说,我对新疆有充分的感知和全面的了解。

因为新疆太大了。因为新疆的历史文化沉淀得太丰厚了。因为新疆的人文地理色彩太绚丽了。更重要的,是因为新疆每时每刻都在发生着变化。当每一轮太阳从地平线升起,我们看到的都是一个新的新疆。

新疆是一部太厚的书。新疆是一部一生都读不完的书。

近几年,我每年都到南北疆调研学习,每一次回来都有更加强烈的感受和新的认识、新的发现,同时也强烈地认识到,新疆是一个民族文化的宝库,是一个出版资源的富矿。我们萌生了一个想法,从人文地理的角度,编一套介绍新疆历史文化的通俗读物,多镜头、多方面地反映和介绍新疆。于是就有了这套《新疆人文地理》丛书。

新疆的美,不仅在于她有辽阔的草原、雄伟的山峦、浩瀚的大漠、无垠的戈壁、茂密的森林、奔腾的河流、遍野的百花、富饶的绿洲,还在于她有独特的人口结构与人文格局。不同文字、不同语言、不同服饰、不同宗教信仰的各民族在这里和睦共处,和谐生活,千百年来,演绎出不同文化特色

的民族文化。她是我们中华文化宝库中的有机组成部分。一个建筑、一组歌舞、一场比赛、一段历史、一个传说故事，都令你新奇，都是一篇美文，一首新诗，一幅回味无穷的画卷。

新疆的美，更在于她的“新”和“奇”。同一个地方，同一处景观，在不同的时间，你都能有不同的发现和观感；从南到北、从东到西，每到一处，都有不同的自然景观和人文景观，大奇、大美，悠久、深厚。即便是在你生活的城市、乡村，每天早晨你看到的都是新一轮日出，经历的都是新一天生活。难怪有人说：“不到新疆不知中国之大，到了新疆方知要学的东西太多。”

介绍新疆，尤其是充满激情、全方位、真实、全面地展示新疆是我们出版人的职责，理应竭尽全力，上下而求索。我们在编这套丛书时，努力从一个新的角度，新的视野去发现和发掘，努力将更多的东西告诉读者，更多的魅力展示给大家。

这些作品，虽然都是对零零碎碎东西的整合和加工，不能说有多少新的创意，但我们的想法是：将那些散落在河床边的熠熠发光的沙金，淘出来打造成一块金砖；将那些绽放在草原上的各色小花，采摘来编织成一个花环。当然，可淘的金还很多，可摘的花也很多，不是编一两套书就能达到目的的。这方面可做的事还很多，要下的功夫还很大。这也是我们编这套丛书的另一初衷：抛砖引玉，希望有更多的人参与到淘金和编织花环的队伍中来，有更多的高纯度金砖和更绚丽的花环奉献给社会。

新疆是一部读不完的书——新疆是一座太富的宝藏；

新疆是一部最值得读的书——新疆的书里有金砖、有花环。

阅读新疆吧！

张新泰

2007年3月18日于乌鲁木齐

目 录

引 子

1



第一章

脚下的木孜塔格

1

希望在方寸之间，生命悬于一线，
信念是永久的蓝天。

2

初探木孜塔格峰与死神零距离接触

7

出发，向着梦想与辉煌

13

木孜塔格，今夜有暴风雪

17

命悬一线



第二章

塔克拉玛干 心灵的家园

21

游移的梦境是永恒的家園，心灵奔
走在回归的路上……

22

梦与死亡同在的地方

26

华夏大地的祝福

28

沸腾的刀郎人

31

遭遇五趾跳鼠

- 32 第一次会议立了“洋”规矩
- 33 真正的磨难开始了
- 34 关于水的真情
- 37 CCTV 记者失踪
- 40 西部奇人
- 50 沙漠之舟
- 54 沙漠第一“桥”
- 55 会师牙通古斯
- 56 大漠中的汉族“大师傅”
- 60 大漠里的克里雅人
- 62 彭加木家属来信
- 64 罗布庄作证,大漠在我们的脚下

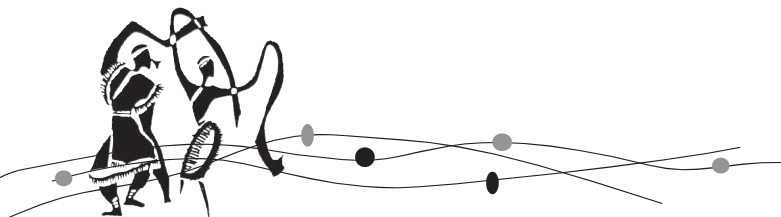


第三章

夏特古道的传说

67

那是一个等待破译的密码,大自然用神奇悬赏破译者。





第四章

梦幻记旅

73

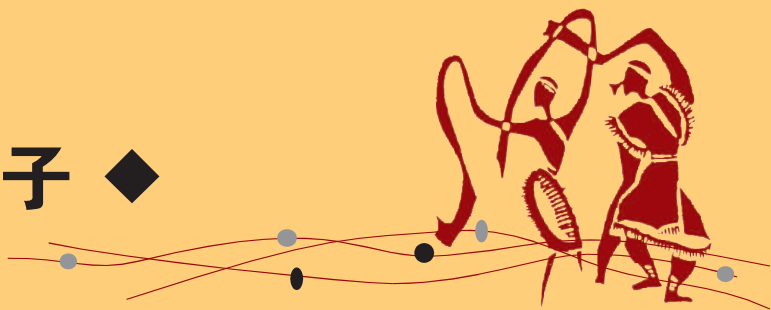
一种文化的高度和一座山的高度同样让我着迷，无论是精神上的疯狂，还是行为上的迷途，我都以嚎叫的方式表达我的情感。因为，走着就是进步。

- 74 以嚎叫的方式行走
- 76 阳光背面的魔鬼城
- 80 关于行走的记忆
- 82 火的感觉
- 84 水的精神
- 88 风的经历
- 90 胡杨的城市
- 92 心灵的膜拜
- 94 小刀的故乡
- 96 驴的天堂
- 98 和田问玉
- 102 雨读和田
- 104 野生动物的乐园
- 108 阿尔金山一家人
- 112 野人的传说



摄影 文昊

◆ 引子 ◆



探险与发现是一种文化挖掘、思考与整理的过程。然而,这个过程需要的是勇气、胆量和牺牲,古往今来任何一次的探险活动都是如此。正是这种精神的存在,人类对自然界的认识才得到了进一步的深化和提高。每一次的探险与发现活动对人类历史的发展进程都有着巨大的意义。

在人类还没有大规模开通海上通道之前,陆上交通作为东西方交流与沟通的纽带显得尤为重要,于是,那满载丝绸的驼队就这样在不经意间踩出了一条“丝绸之路”。它作为人类文明进程中的一个重要标志镶嵌在人类历史的长河中,至今依然熠熠生辉。

丝绸之路是指东起中原,横穿中亚,西至欧洲的一条古代国际商业之路。1877年德国地理学家李希霍芬第一次提出了“丝绸之路”这一术语。1910年德国汉学家艾伯特·赫尔曼出版了自己的著作,书名中也用到了“丝绸之路”几个字(书名是《中国与叙利

亚之间的丝绸之路》)。从此,丝绸之路的名气就越来越大了。

到了十五六世纪以后,海上交通兴旺发达了起来,东西方的商贸交流活动也由陆上通道改为了海上通道。随着岁月的流逝,丝绸之路作为国际商贸交流活动的大通道渐渐地淡出了历史的舞台,陷入了永远的沉寂。从此,荒芜了古道、驿站,湮没了驼铃声。

到了19世纪,新疆特有的地理位置和历史文化的积淀,成为中外探险家不惜代价接连不断地来到新疆的一个重要原因,从此揭开了到新疆探险的序幕……

首先来到这片土地上探险考察的是俄国人。1845年,俄国地理学会成立,这个学会的成立是出于俄国的政治需要,当时这个国家正在实施对外扩张,拓展其势力范围。

从1845~1945年的一百年里,俄国地理学会先后在勒拿河和新地岛上建立了首批极地勘察站,随后派遣探险队

深入新疆的天山山脉及戈壁沙漠腹地、青藏高原以及辽阔的西伯利亚地区进行考察。由于地理考察与政治军事密切相关，所以在时间上和行动方向上，俄国对新疆地理探险考察与其军事推进是同时进行的。

1854年，古尔班阿里玛图被沙俄侵占改名维尔内后，这个地方便成为沙俄时期各支考察队走进新疆探险的大本营。

1855年，沙俄军事地形测量团陆军上尉沃罗丁，对外伊犁地区以及天山山脉的军事地形测量就是从这里出发的。后来的谢苗若夫、乔坎、瓦里汉若夫等人到我国境内的伊犁、喀什噶尔等地区的考察活动也是由这里启程的。

瑞典探险家斯文·赫定从1890年起先后4次到新疆境内，对被成为“冰山之父”的慕士塔格峰进行考察，然后由北至南，穿越塔克拉玛干沙漠，试图前往和田，途中他丢失了全部考察仪器，还差一点命丧大漠。

最早到罗布泊考察的中国人是刘锦棠。清光绪年间，随着清军击败阿古

柏入侵以及沙俄归还伊犁，清政府听从封疆大吏左宗棠《遵旨统筹全局折》中“为久安长治之策，纾朝廷西顾之忧，则设行省，改郡县”的倡议，于1882年正式批准建省方案。两年后，刘锦棠出任新疆第一巡抚，1884年遂被作为新疆建省的标志。

新疆巡抚刘锦棠于光绪十二至十三年（1886~1887年）间组织人员进行了一次由甘肃启程，穿过罗布泊，沿塔克拉玛干大沙漠至和田地区的实地勘察。此次探险考察活动是此前清康、乾年间数次地理勘察之继续和延伸。

探察队分两路进行，北道出敦煌西门，渡党河西行，抵今吐鲁番地区，其间记述地名29个；南道出敦煌西南行，穿越罗布泊，往西直达和田，此间记述地名32个。

新中国成立后，新疆的若干次大型的探险活动，由于各种原因对外报道的一是不多，二是不够具体。本书作者通过大量地采访当年的探险家，呈现在读者面前的就是具有代表意义的几次探险考察活动的纪实。



第一章

脚下

的

木孜塔格

希望在方寸之间,生命悬于一线,信念是永久的蓝天。



初探木孜塔格峰 与死神零距离接触

1984年，新疆的山峰的探险活动还没有正式对外开放，经过国家有关部门批准，新疆登山队与美国高山俱乐部登山队计划攀登新疆与西藏、青海三省接壤的昆仑山脉东段的最高峰木孜塔格峰。在此之前没有人登上过这座山峰，是座处女峰。其当时对外宣称的是海拔7723米。为了掌握木孜塔格峰的具体情况和可靠数据，新疆维吾尔自治区领导决定由新疆登山队先登一次木孜塔格峰，为中美联合登山队的登山做准备。这次任务无疑就落在了新疆登山队队长甄希林的肩上。

木孜塔格峰地处新疆和西藏交界处，阿尔金山自然保护区的西南边缘，昆仑东段，可可西里山脉崇山峻岭之间，羌塘高原和新疆若羌县境内的阿尔金山自然保护区西南部交接处。在它的周围20千米范围内，海拔6000米以上的高峰，虽然有16座，但是都没有比它更高大雄伟的了。

木孜塔格峰挺拔瑰丽，海拔6973米。山峰周围现代冰川总面积达700余平方千米，最长的一条冰川长达17.4千米，是南疆一些河流和山间湖泊的发源地。木孜塔格峰，是中外学者、探险家、登山家久已心仪神往的冰

峰。但由于那里极其恶劣的气候条件，十分复杂的地形，闭塞的交通，险绝的地理位置，使这座著名的山峰，在20世纪80年代以前一直是人们十分向往却又不肯涉足的处女峰。

木孜塔格，维吾尔语的意思是“冰山之子”。它和帕米尔高原上的“冰山之父”——慕士塔格峰名字含义正好相对应。那一带地形非常复杂。以前从来没有任何人去过那一带。过去木孜塔格峰在中国地图上标示两种海拔，一是6973米，二是7723米。究竟那一种准确，一直搞不清楚。这一次登山之后，才确定了第一种是对的。

1984年10月，木孜塔格峰的登山队探路，从阿尔金山东部进山，到阿其克库勒湖，渡月牙河，这一路上的颠簸、辛苦就不细说了。登山队的大本营（一号营地）设在离木孜塔格峰不太远的一道小河床里。放眼望去，木孜塔格峰好像一座天然金字塔，显得威风凛凛，洁白的峰体衬着蓝蓝的天。

那一天是10月6日。经过一番考察和研究，登山队选定了一条最佳路线，然后确定了攀登方案。队长甄希林，登山队员有郭锦卫、胡峰岭、李春元，每人背了大约三十千克重的

给养、装备，告别了同伴，便从大本营——一号营地出发了。

一开始就是一大段不好走的路。从大本营到山脚下必须通过一片海拔约 5600 米的高地，还得穿越好长的一截冰川，他们 4 个人足足走了 4

个小时才穿越过去。此时，天色已经晚了，面前是木孜塔格峰前一座海拔 5823 米的“小”山峰，于是他们给起了个名字叫“瞭望峰”。当晚，他们就登上了瞭望峰的山腰，在海拔 5600 余米的地方设下了二号营地。

第二天一早，吃了点东西，正准备继续向上攀登时，才发现 4 个人中最年轻的李春元得了感冒，无法再随队行动！没法子，队员们匆匆忙忙商议了一下，决定把惟一的一顶帐篷留给他，再给他留下一半食品，甄希林等 3 人就上路了。

瞭望峰的山腰到峰顶 100 多米的高度，他们一直爬到下午 5 点多钟，用了近 8 个小时的拼搏，才算到了海拔 5823 米的瞭望峰顶部。从山顶往下走倒容易些，有些地方可以像玩滑梯那样一溜而下。可再往前走就更艰险了。几道碎石山坡，看起来像冰川运动所造成的，又陡又滑，一不小心人就会滚到坡底下。真让人提心吊胆！用了 3 个小时，总算穿越了过



去，来到了木孜塔格峰的山脚下。已经傍晚时分了，大家又困又乏，又饥又渴，想找个避风的地方扎营过夜。

甄希林没费多大功夫就发现了一处冰洞，里面又宽敞又暖

和，好像一座天然水晶宫。用冰镐稍微刨平，躺下来就别提多舒服了。接下来开始做饭。甄希林正准备动手，这才发现清早从二号营地出发时，只顾安排小李了，忘了带食品和灶具。这可抓瞎了。谁都知道，在那零下二十多摄氏度的冰山雪地里，补充不上足够的热量意味着什么！3 个人手忙脚乱地把背包翻了个底朝天，结果只找到了几小块巧克力。太少了！得尽量让队员得到的热量多一点儿才行。于是甄希林想来想去，最后，他把装莫合烟的小扁盒略为砸了砸，修得口儿稍大些，把巧克力放进去，加一些冰块，煮成糊糊，大家轮流喝了几口。这就算是大家的“晚餐”了。

3 个人的心情都很沉重，他们的处境糟透了，吃不上东西且不说，最重要的探路侦察的任务很难完成，而且能否活着回去都成了问题。此时他们只有一壶燃料，这是他们的命根子。有了它，还可勉强保证他们生存，其余的，只能靠他们自身的体质和运气了。



3个人又一致同意，只能前进，绝不能半途而废，前面就是刀山火海，他们也要闯一闯！

当夜他们只睡了两个多小时。第二天早上5点半他们便摸索着起了“床”，又喝了些巧克力糊糊，就踩着月光，赶着时间奔向了主峰。

大家的体力在不断消耗越来越难以支撑了，一步一晃，一步一喘，慢慢腾腾往上爬。后来他们干脆把睡袋、鸭绒衣……能甩下的东西都留在中途，摄影机、照相机虽然重，但是还得背上。要是拍不回冰峰的宝贵资料，那可就白来一趟了！

大家又是6个小时的艰难行军，饥饿、疲劳加高山反应，郭锦卫终于支撑不住了。当时他们已上爬到了5800余米的高度。为了同伴不出意外，甄希林当即决定让郭锦卫下撤，回到他们存放衣物的位置上。

这样，他们一行4人，分散到了3个地方，登山队只剩下甄希林和胡峰岭两人了。他们咬紧牙关，走一步晃三晃，走一步喘好几口气。就这样，还要采集标本、拍资料片！

大约又跋涉了7个小时，他们俩终于登到了海拔6800米的高度。甄希林这一辈子也忘不了那是10月8日19时许，他们离峰顶只差百余米了。可是，他们整整3天没吃饭了，精力、体力的透支已到极点。当时山上狂风大作，随时都有把他们刮下山的危险。胡峰岭的双脚冻伤了，但他一直都没说，天色已晚，往上摸也实在太危险……甄希林也感到

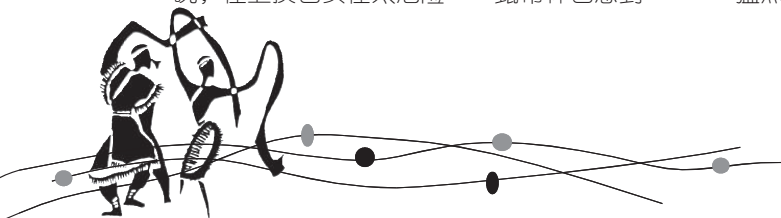
天旋地转，眼冒金星，但还是冷静地作出了决断：峰顶端已经一目了然，没有什么了不起的障碍了，他们侦察探路的任务已经完成了，就决定下撤。

回来的路上风光可真太美了：挺拔的冰峰、冰丘，飞泻而下的冰川、冰瀑，奇妙的冰塔林、冰蘑菇，天蓝色的冰湖、冰河……简直就是白雪公主的宫殿。可当时，他们哪顾得上欣赏如此美景啊！

上山容易下山难。要知道，冰峰上哪里有“路”啊，他们只能借助于登山鞋上的冰爪，手中的冰镐，还有把他俩连在一起的登山绳索，这儿踮出个雪窝窝，那儿刨出个冰坑坑，一点一点往下蹭。胡峰岭因冻伤了的双脚也就不利索了，再加上神志也不清，冷不丁地脚下一滑跌倒在地，紧接着便顺着陡峭的冰坡往下滑坠——哎哟，还没等甄希林反应过来是怎么回事，跟着登山结绳狠命一拽，也就懵头懵脑地滑了下去。

尽管他俩滑坠的速度快得像飞，根本无法控制自己，但甄希林的头脑是清醒的，他想再不能这样滑下去啦，下面是3000多米的深谷，掉下去怕是连骸骨都拣不到整个儿的了！胡峰岭已经昏迷过去了，冰镐也早撒手丢了。可甄希林的手还紧攥着，于是甄希林一面尽量恢复身体的平衡，一面拼死力地按住冰镐压在冰坡上。

猛然间，甄希林只觉得身子往下一坠，睁





摄影—甄希林

眼一看，咦，他停住了。冰镐挂在一道冰裂缝里，把他给拖住了！胡峰岭也躺在一片冰斜坡上一动不动，停住了。这可有了救了！甄希林大喊了小胡几声，胡峰岭没有反应。他活动了一下手脚，还有知觉，赶紧用冰爪在冰坡上凿出几个洞，把双脚先固定住，再摸出冰钉钉在冰坡上，用绳子把身体牢牢捆扎在冰钉上。然后一面呼喊着一面连滚带爬地去救援胡峰岭。胡峰岭一只登山鞋甩丢了，他还是一动不动地躺着。甄希林带着哭腔不停地喊叫，他用手摸了摸胡峰岭，发现胡峰岭仍有鼻息，还活着！甄希林心里这才踏实了一些，紧接着急忙扶胡峰岭坐起来，又向坡上看了看。还好，胡峰岭的登山靴子就挂在上面不远处，甄希林捡回来帮胡峰岭穿上，并抚胸捶背地折腾了他一会儿，胡峰岭才终于清醒了过来。

甄希林凭着多年的登山经验知道此处不能停留。他搀扶着胡峰岭，辨认了一下方向。不可能回到来路上去了。他们糊里糊涂地向下滑坠了300多米了！还好，月光下，瞭望峰顶显得那么清晰，那么亲切，好像在向他们召唤。他们跌跌撞撞地往下走。若不是“活下去，活着出去”的念头一直在给甄希林打着“强心剂”，他肯定要瘫倒在冰雪当中。那时他的耳朵里只有他俩的脚步声。甄希林在用心听着自己的脚步声，因为每迈出一大步他们便离生命线又近了一步。实在走不动了就爬一阵儿，稍恢复了点儿体力便又挺起来走。前两天，甄

希林还时时胃痉挛，因为已经饿得前心贴后心了。今天好像肠胃也停止了蠕动，他根本什么感觉也没有了。有时感到嗓子冒烟，他就趴下去啃几口冰雪，走一阵儿，爬一阵儿，再啃几口冰雪……

恍恍惚惚间，前面似乎有个人——是郭锦卫！他们终于又会合到一处。这时的胡峰岭已处于半昏迷状态，甄希林也蔫了，只感到一阵阵虚脱，索性就在这冰川上过夜吧。郭锦卫给胡峰岭搓了好一脚，直到胡峰岭有了知觉。他们钻进冰凉的睡袋，呼呼大睡了过去。

他们睡得十分香甜，可是还免不了被冻醒。3个人大眼瞪小眼地笑了起来，为都还活在人世庆幸了一番。

甄希林和胡峰岭的体力严重地不支，他和胡峰岭相互搀扶着一点一点地往下蹭。郭锦卫可支撑，就先下去搬救兵，约好当夜在二号营地会合。无意间，甄希林的手碰到了裤子口袋，感觉什么东西硬邦邦的。水果糖！一共6块！那天是10月9日，他们已经是4天水米未进了。甄希林一下子来了精神。并不是这6块水果糖真有那么神奇，而是它使他们又燃起了“生”的希望之火。

一步……十步……足迹在丈量着他们生命的价值，脚步在缩短着他们摆脱死亡的距离。胡峰岭终于坚持不下去了，他们只好又在一个山洞里面歇了一夜。好在二号营地的帐篷已经遥遥可见了，显得那么鲜艳，那么漂

亮。甄希林把胡峰岭安置好,然后大口大口地喘着气,费尽九牛二虎之力,才爬上了那一小段平常不费吹灰之力就能爬上的小坡。帐篷里没人!然而罐头全都打开了盖,其他食品也全摆放齐整。甄希林双眼模糊了,赶紧操起水果罐头便“倒”进嘴里。郭锦卫、李春之哪儿去了呢?钻出帐篷朝来路上一望,甄希林心里一下子激动万分,41岁的汉子,眼泪一下子便涌了出来。只见峰下,几件鲜红的羽绒服在蠕动,那准是大本营的领导和同志们救他们来了。甄希林大声哭喊,连滚带爬地便扑了下去……

当他们在大本营里大口吞咽着茶壶煮出来的热面条时,感觉那是在吃世上最好的“山珍海味”了。

大家七嘴八舌地讲述了经过:李春元在二号营地病了两天,茶饭未进,已开始出现脱水症状。他独自一人向大本营返回,体力消耗光了。营救人员发现他时,他正在冰河边喝水,站都站不起来了。但是当赵子允、黄明敏、顾川生等一行上山寻找他们时,他坚持着充当了向导……

郭锦卫到了二号营地后,点上所有的蜡烛等了其他队员一夜,过了约定时间不见人,情知事情不妙,便急忙晃悠悠

悠地下山向大本营告急。没想到半道上一头凶猛的猞猁悄悄跟踪了他半天,还在他四周绕着圈儿和他对峙了好一阵儿。郭锦卫紧攥冰镐准备玩命了。猞猁离去后,他也瘫了。后来他下到一号营地,大呼“救人”后便昏死过去……

据营救人员说,发现甄希林和胡峰岭的时候,他俩都已奄奄一息了。

大家发现他们后,全是哭喊着奔了上来。尤其看到他们还背着沉重的器材和胶片,更是激动得不得了……

这次九死一生的侦察探险,准确地测量出了木孜塔格峰的海拔为6973米,而不是原来的海拔7723米,从此中华人民共和国藏北高原上的木孜塔格峰的高度变成了6973米。新疆登山队拍摄了大量的电影胶片资料,掌握了大量的科考数据,同时为次年的中美联合考察队探明了道路,也为后来的特种旅游开辟了线路。

摄影 甄希林

