

永久珍藏

彩色插图本

Chinese Geography One Needs to Know

黎娜 蒋祝平 徐胜华 编著



人一生要知道的

中国地理

中国戏剧出版社



彩色插图本

Chinese Geography One Needs to Know

人一生要知道的 中国地理

黎娜 蒋祝平 徐胜华 编著



中国戏剧出版社

出版说明

有些知识对个人来说，少则无碍，多则有益，但地理知识不是这样，缺少了它会给生活带来诸多的不便。因此，一个人在其一生中应该了解和掌握必要的地理知识，这有助于建立必要的知识储备、完善自身的知识结构和提高人文修养，为走向成功的人生打下坚实的基础。

为了使普通读者在有限的时间内了解和掌握必要的地理知识，我们组织编写了这本《人一生要知道的地理》，帮助读者在较短的时间内轻松的掌握地理知识。本书有以下三大特点：

一，设计创新。全书由《人一生要知道的中国地理》和《人一生要知道的世界地理》两部分组成，可以从两面翻阅，也可以从任何一页读起。这种设计既科学实用，又充满时尚和艺术气息。


二，理念创新。编者有机的结合编写体例、图片和艺术设计等多种要素，为读者打造一个立体的、彩色的、极具文化魅力的阅读空间，使读者在轻松学习和了解地理知识的同时，获得更多的审美享受、想象空间和文化熏陶。

三，价值创新。本书在开本设计、纸张选择、印刷方式和装帧形式等方面都精益求精，使其在不断充实书籍自身实用价值的基础上，更具欣赏价值、收藏价值和馈赠价值。


目录

CONTENTS

北京	8
天津	13
河北	15
内蒙古	20
黑龙江	25
吉林	30
辽宁	34
山西	38
河南	43
山东	47
江苏	52
上海	58
浙江	61
福建	65
广东	70
海南	75
安徽	80
湖北	84
湖南	90
重庆	95
四川	99



广西	105		
香港	110		
澳门	113		
台湾	115		
江西	118		
贵州	123		
云南	128		
西藏	133		
青海	138	民族与行政区划	159
宁夏	142	国土 环境	160
甘肃	145	地貌	161
陕西	150	气候	170
新疆	155	海域与水系	179
中国地理概况	159	植被与土壤	184
		自然资源	186





BeiJing 北京

中华人民共和国首都, 我国的政治、经济、文化中心

地 貌

北京东、西、北三面环山, 东南为平原。山地面积约占总面积的 $\frac{2}{3}$, 平原面积约占 $\frac{1}{3}$ 。东北部山地统称军都山, 属燕山山脉, 海拔 $800 \sim 1000$ 米, 最高处是延庆的海坨山, 海拔 2241 米。燕山山脉向东直达渤海之滨。西部山地统称西山, 属太行山山脉, 海拔一般为 $1000 \sim 1500$ 米, 最高处是门头沟一带的灵山, 海拔 2303 米。这两条山脉在南口附近形成一个向东南展开的半圆形, 将北京小平原环拱起来, 平原由许多冲积扇组成, 缓缓向东南倾斜, 平原地带海拔一般为 $30 \sim 50$ 米, 最低 8 米。北京城位于永定河冲积扇上。

自然资源

北京境内动、植物资源丰富。有各类植物 2000 多种, 其中野生植物约占一半。植被类型为暖温带落叶阔叶林、暖温带针叶林, 针叶林以油松为主。百花山、妙峰山、东灵山等地是著名的天然植物园。北京境内有矿产数十种, 其中煤和铁储量较大, 还有金、银、铜、铅、镍、钼和石灰



岩、大理石、耐火粘土等矿产。另外，北京还发现多处地热异常带和地热田。

经 济

北京全市有工业企业近2万家，包括冶金、煤炭、电子、机械、化工、轻工、纺织、印刷等行业，门类齐全，已形成较为完整的工业体系。其中高新技术产业对全市工业增长的影响越来越大，已成为带动工业增长的龙头。全市耕地总面积32.9万公顷，可灌溉面积占80%以上。农业主产小麦、稻谷、玉米等，生产已广泛机械化，还建立了副食品生产基地。商业发达，并已初步形成行业基本配套、门类比较齐全、营业网点大中小型结合的商业体系。北京是全国交通中心，铁路、公路和航空运输的总枢纽。首都国际机场已成为重要国际航空港，有国际及地区航线20条，可直航亚、非、欧美。环城地铁也在北京建成并运营，现已发展成繁忙的地下通道，城市轻轨铁路已投入使用。

旅 游

北京是中国历史最悠久的城市和古都之一。作为燕国都城的最早记载见于《史记》。到元、明、

故宫太和殿

太和殿俗称金銮殿，为故宫三大殿中最大的一座。始建于明初，最初名为奉天殿，后改名皇极殿，清顺治二年（1645年）改为现名。现存的殿是清康熙三十四年（1695年）重修的。全殿面阔11间，进深5间，外有一列廊柱，全殿内外总共立有84根大柱。殿高约35米，宽约63米，为全国规模最大的木结构建筑。封建皇帝常在这里号令全国，举行庆典。



清三代，北京成为国都，是中国的政治、文化中心。悠久的历史、灿烂的文化给北京留下了大量的文物古迹和丰富多彩的人文景观。北京皇家宫廷、园林、朝坛及宗教建筑遍布，文物古迹荟萃，集中国文化之大成。宏伟的万里长城和规模宏大的紫禁城闻名世界；颐和园、北海、香山等皇家园林的优美景致和瑰丽建筑令人留连忘返。北京的自然景观与人文景观交相辉映，其自然风景旅游资源也很丰富，名山、森林、草原、溶洞、温泉、河湖不一而足。现代建筑如雨后春笋，古老的历史积淀和现代风貌完美地结合在一起，成为向世界展示中国的窗口。

故 宫 故宫又称紫禁城，位于北京市区中心，天安门广场正北。故宫为明清两代的皇宫，是中国现存最大最完整的古代宫殿建筑群。故宫建于明永乐四年至十八年（1406~1420年），迄今近600年。故宫占地72万平方米，南北长960米，东西宽760米，周边有高10米的围墙合围，城墙四隅各有一座构造奇巧的角楼，故宫外有52米宽的护城河环绕，构成一座壁垒森严的城堡。紫禁城有四座城门，南面的午门为正门，俗称五凤楼；北为神武门，正对景山；东西称东华门和西华门。宫城内建筑占地面积约15万平方米，有宫殿70座，屋宇近万间，主要建筑自南而北排列在一条贯通紫禁城的中轴线上，配属建筑分别向东西两侧依次排列，全部建筑群分为外朝和内

廷两部分。外朝区占地约6万平方米，以太和殿、中和殿、保和殿三大殿为中心，气势磅礴，是皇帝举行大典和召见群臣、行使权力的重要场所。太和殿又称金銮殿，金碧辉煌，殿内正中端放着象征皇权的金漆龙宝座。内廷豪华壮丽，皇帝寝宫乾清宫、交泰殿及皇后正宫坤宁宫，合称后三宫。两侧各有六组宫院，为嫔妃住所，称东西六宫。内廷与外朝的建筑气氛迥然不同。内廷中轴线北端是御花园，古雅富丽，布局紧凑。故宫建筑气势雄伟，豪华壮丽，古雅秀美，是中国古代建筑的艺术精华。

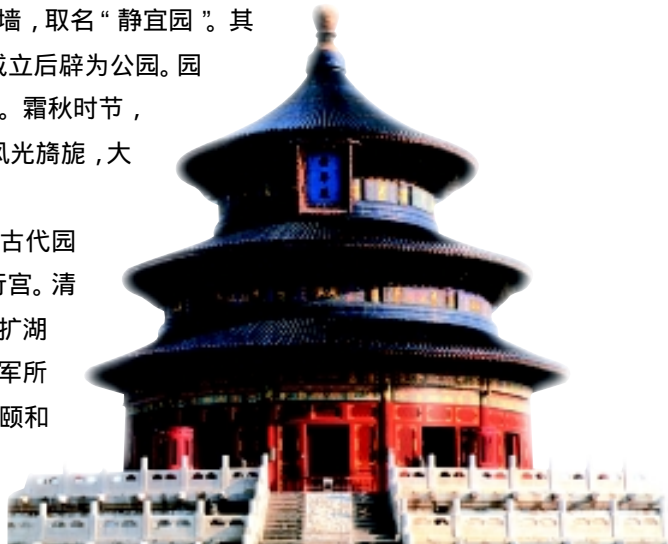
香 山 香山位于北京市海淀区，距市中心约20千米，总面积约158万平方米。这里重峦叠嶂，泉源潺潺，花木郁郁葱葱。香山的最高峰为香炉峰，其山顶有二巨石，山势陡峭，人称鬼见愁。元、明、清历代帝王都曾在此兴建离宫别院。清乾隆十年（1745年）修建亭台楼阁，建成了勤政殿、翠微亭、栖霞楼、



香山红叶

香山寺等二十八景，并加石垒虎皮墙，取名“静宜园”。其后多次被毁，后整修扩大，新中国成立后辟为公园。园中名胜遍布，自然景观亦十分独特。霜秋时节，萝栌换装，满山红遍，如火如荼，风光旖旎，大有“霜叶红于二月花”的韵味。

颐和园 是我国现存最大的古代园林。金贞元元年(1153年)在此设行宫。清乾隆十五年(1750年)开始大规模扩湖堆山，历时15年完成，后为英法联军所毁。光绪十四年(1888年)重建。颐和园主要由万寿山和昆明湖组成，计有各种形式的宫殿园林建筑近百处，屋宇共3000余间，可概括为勤政、居住、游览三大区



天坛祈年殿

域。勤政区是以仁寿殿为中心的政治活动区；居住区以玉渊堂、宜云馆、乐寿堂三大园林庭院为主；游览区为全园主体部分，由万寿山的前山、后山和昆明湖三个景区组成。前山景区宽敞开阔，建筑群雄伟豪华，后山景区清幽雅静。昆明湖水天相连，碧波荡漾，湖水、岛屿和堤岸景物交相辉映。东堤有知春亭、铜牛等景点，隔水有南湖岛，一座十七孔白石长桥横跨水面，状若长虹卧波。西堤穿湖而筑，沿堤杨柳成行。颐和园吸取了中国古典造园艺术的精华，把北方山川的雄浑与南方水乡的多姿融为一体，并置入了宗教寺宇、民间庭院、戏楼画廊乃至市井街巷，是集中国园林之大成的稀世之作，有“博物馆公园”之称。1998年联合国教科文组织世界遗产委员会确定颐和园为世界文化遗产，列入《世界遗产名录》。

天坛 天坛位于崇文区正阳门外永定门内大街路东，是中国现存最大的古代祭祀性建筑。始建于明永乐十八年(1420年)，清代曾多次重修改建，是明清两代皇帝祭天祈谷处。天坛占地面积270万平方米，分内坛和外坛，有两重坛墙围隔。象征天圆地方的内坛，四周古柏森森，天坛的主要建筑都集中在这里。环绕坛周在南北中轴线上依次排列着圜丘坛、皇穹宇、祈年殿、皇乾殿等，各有门墙相隔，由一条长360米、宽30米大道连成整体，大道高2.5米，称为丹陛桥。北部的祈年殿为祈谷处，南部的圜丘坛为祭天处。祈年殿是天坛的主体建筑，殿高38米，直径32.72米，为三重檐亭式圆殿。殿顶九龙藻井极为精美，中央的4根龙柱高19.2米，代表四季，外圈

两排柱子各有12根，分别代表12月和12时辰。大殿台基为高6米的三层汉白玉圆台，以石栏环绕。殿外有高3.72米、周长193米的圆形围墙，俗称“回音壁”。天坛1998年被联合国教科文组织世界遗产委员会认定为世界文化遗产，列入《世界遗产名录》。

明十三陵 十三陵位于北京市昌平区北部天寿山南麓群山环抱中，距京城约44千米，是明代13个皇帝的陵园。陵区为东、西、北三面环山、南面平坦的小盆地，占地约40平方千米。首先建造的是明成祖永乐帝朱棣的长陵，最后建造的是思宗崇祯帝朱由检的思陵，其间的200多年中，建成献陵、景陵、裕陵、茂陵、泰陵、康陵、永陵、昭陵、定陵、庆陵、德陵等。各陵共有的一个通道长7千米，正对长陵，南端有一汉白玉石牌坊，面阔28.86米，五间六柱十一楼，上覆完殿顶，夹柱石上雕有神兽、狮、龙等，高14米，宽28.86米，建于明嘉靖十九年（1540年），是中国现存最大的古石坊。十三陵以地面建筑宏伟的长陵和已发掘的地下宫殿定陵最为著名。

八达岭长城 八达岭长城位于北京延庆县西南，距市区约75千米。八达岭地处要冲，因居庸关道路四通八达而得名。八达岭海拔805米，山势险要，悬崖上镌有“天险”二字。八达岭长城依山势而筑，绵延起伏，高低宽窄不一。建于岭上的八达岭关，是居庸关的外围关口和防卫前哨，始建于明初，弘治十八年（1505年）以砖石重修，后屡有修葺。关城有两门，东门题额“居庸外镇”，西门题额“北门锁钥”，威武雄伟，气势磅礴。城墙内侧为宇墙，外侧为垛墙，垛墙上有垛口，下有射口，以便瞭望和射击。关城和城墙均以条石和城砖砌筑，墙耳内部填满碎石及黄土，墙顶地面铺方砖，十分坚固。城墙平均高7.8米，最高处达14米，底宽6.5米，顶宽5.8米。沿城墙每隔三五百米筑有方形城台，按不同功能分墙台、敌台、战台等多种结构类型。墙台供守军巡哨避风雨之用；敌台分上下层，上层备燃放烟火设备，并有射口、望口，下层可供10余人住宿；战台多设

八达岭长城远眺



在险要处，有3层，上层用作瞭望，称“楼橹”，中层储存兵器物资，有箭窗射口，下层筑高台。长城至清代已逐渐失去防御的历史作用，成为一处颇具代表性的旅游胜地。



TianJin

天津

渤海沿岸的重要港口城市和东北亚的重要港口

地 貌

天津市由海河携带的泥沙冲积而成，地势低平，一般海拔2~5米，天津地貌总轮廓为西北高而东南低，呈簸箕形向海河干流和渤海倾斜。最高点在蓟县东北长城附近的八仙桌子山，海拔1052米，最低处大沽口，海拔为零。天津有山地、丘陵和平原三种地形，北部是燕山南麓的低洼丘陵区，海拔100~500米之间，谷宽坡缓，有水土流失现象，其余均属冲积平原。靠近山地是由冲积扇组成的倾斜平原，呈扇状分布。倾斜平原往南是冲积平原，地势低平，分布有许多大小洼淀盐碱地，东南是滨海平原，地面海拔高度不到2.5米，滨海平原以东有狭长滩涂。

自然资源

天津境内生长着大量耐旱涝盐碱的树种，如杨、柳、槐、椿、泡桐、白蜡等，北部山区分布着大片的天然林和果林，银杏、水杉等古老树种有零星分布，芦苇、藕、菱等水生、半水生植物也有大面积分布。野生动物中，鸟类种类繁多，有235种。近海水域鱼类、对虾、海蟹、贝类等有150多种，淡水鱼类也有近60种。天津地区的地热资源也很丰富，属于非火山沉积盆地型中、低温热水型地热，热能通过传导方式以地下热水的形式释放出来。目前地热作为一种新的环保能源已被广泛使用。煤也是天津市的重要能源矿产，含煤地层主要出现在基岩深埋区和基岩浅埋区，含煤面积较广，数量也很大。北部山区有水泥、溶剂灰岩、白云岩、水泥用页岩等。

经 济

天津市工业门类齐全。机械制造业、轻工业、手工业产品位居我国前列。农业生产基础雄厚，农业生产以粮食作物为主，粮田占总耕地面积的78.1%，小麦、玉米、稻谷为天津三大作物。牧业、副业、渔业生产发展较快，其产值在农业总产值中的比重逐步上升。天津是华北经济区的贸易中心，多种商品畅销“三北”地区。对外贸易方面也有较大发展。和平路、滨江道、劝业场一带是市区最大的商业中心。天津市陆路、水路交通四通八达，是华北地区物资集散地。铁路方面，

有京山、京沪、京九三大铁路干线以及京哈铁路穿过。公路方面，津同、京福、京哈、山广等五条国道在这里汇集。天津新港是中国最大的人工港，是中国北方最重要的国际贸易港口和水陆运输枢纽，也是中国目前规模最大的集装箱和粮食、散盐码头。



旅 游

天津市以平原地貌为主，挂月峰云罩寺
其自然景观主要集中在山区。

“京东第一山”——盘山是主要的山地风景区，天津蓟县北部高山上的长城雄关也是一大景观。此外，天津河网稠密，有“九河下梢”、“海河之要冲”之称，水岸风景别具特色。天津的人文景观比较独特。作为通商口岸，各地商贾聚集津门，所以宗教遗存比较多，其中以独乐寺、天后庙最为著名。第二次鸦片战争期间八国联军多次在这里登陆，留下了许多抗击侵略者的战场遗迹，如大沽炮台、望海楼等。天津作为通商口岸与八国租界，其建筑风格荟萃各国精华，美丽独特。

盘山 盘山又名盘龙山、徐天山，在天津蓟县城西北12千米处，为燕山余脉，因山势如盘龙，故名。盘山总面积106平方千米，主峰挂月峰，海拔864米，有“京东第一山”之誉，为中国十五大名山之一。盘山素以三盘、五峰、八石之胜著称。三盘有“上盘松树奇，中盘岩石怪，下盘响瀑泉，十里闻澎湃”之语；五峰为主峰挂月峰、北之自来峰、南之紫盖峰、东之九华峰以及西之舞剑峰；八石为将军、晾甲、悬空、蛤蟆、摇动、夹木、天井石和蟒石。挂月峰层峦峭壁掩映在青松红杏之中，奇丽动人，为盘龙山主要景观。峰上有始建于唐朝的定光佛舍利塔，峰下有始建于唐朝的云罩寺，悬崖上有“摩天”大字摩崖，中盘有八音洞、桃园洞、红龙池、文殊智地等名胜，可惜寺庙多已被废。下盘有莲花岭、天成寺、翠屏峰、飞帛洞、元宝石、迎客松、入胜亭等景点。涧水自翠壁中泻下，素练遥挂，如白帛飘飞。泉水叮咚，与寺庙檐角铜铃和鸣，有如仙境。盘山盛产柿子，色橙黄，味甜美。柿萼、柿霜还具有较高药用价值，清代曾为贡品。盘山现已成为国家重点自然保护区，主要保护人文和自然景观。



HeBei

河北

华北地区重要的农业基地和工业大省

主要城市

石家庄市 石家庄市位于省境中南部，西倚太行山，东、南、北三面为广阔的华北平原，辖6区5市12县，面积15722平方千米，人口879万。市境坐落于太行山麓滹沱河冲积扇上，地势微向东南倾斜，地表平坦，土地肥沃，地下水储量丰富。石家庄市年平均温度为12.9℃，年均降水量566毫米，无霜期194天，非常适宜农作物生长，盛产棉花和小麦。石家庄市煤炭资源丰富，并陘煤矿是该市最大的能源基地。石家庄是京广、石太、石德三条铁路的交会处，公路四通八达，交通便利。石家庄市工业布局井然有序，市区东北部有以轻纺、机械、医药、冶炼为主的工业区；东南和西南部有以轻工、机械为主的工业区；新辟的邱头工业区，以炼油、化工为主。市区中部为生活区和文化、教育、机关单位。市内有河北师范大学等10余所高校。

保定市 保定市位于河北省境中部京广铁路线上，辖3区4市18县，面积22159平方千米，人口1054万，是河北省的轻工业城市以及冀中物资集散地。保定市历史悠久，春秋战国时便为燕赵所倚重。金、元定都北京后，成为“京畿重地”。清时为直隶省首府。曾为河北省省会。市境坐落在太行山山前冲积扇上，西高东低，海拔17米，地下水储量丰富。一亩泉河、侯河、白草沟和清水河流经市区，农业生产条件极为优越。保定交通便利，京广铁路贯穿市区。保定是一个以轻工业为主的新兴城市，以纺织、机械、化学工业为主，食品、造纸、电力、建材等部门都有发展。出产人造丝、电影胶片、机制纸、大型变压器以及地毯、仿古泥皮壁画、工艺美术蜡烛等，中国第一座现代化化学纤维联合企业和第一座感光材料企业均建于此。保定曾为四方文人荟萃之处，金末就建有“万卷楼”专藏经史，并设有莲池书院。市内现有河北大学、河北农业大学等多所高等院校。

地 貌

河北省地貌西北高，东南低。西北部的山地、高原海拔多超过1000米。第一高峰是位于太行山北端的小五台山，海拔2882米。东南部的平原以黄河、海河、滦河冲积平原为主体，地势坦荡

辽阔，大部分海拔不足50米，渤海沿岸平原海拔10米左右，高原和山地约占全省面积的3/5，平原约占2/5。全省地貌特点是高度差别大，地貌类型齐全，大地貌单元排列有序。可划分为坝上高原区、冀北山地区、

冀西北山间盆地区、冀西山地区、河北平原区五大类。其中冀北山地区有“热河屋脊”之称，冀西山地区属于黄土高原的东部边缘。

自然资源

河北省已发现各类矿产资源109种，其中已探明储量的有66种。铁矿储量仅次于辽宁、四川，居全国第三位。钛矿储量居全国第二位，溶剂灰岩储量居全国第三位，溶剂白云岩储量居全国第一位，大理石储量居全国第二位，花岗石储量居全国第六位。此外，煤炭、石油的储量也位居前列。山地丘陵几乎全为原始次生林或次生温带灌木丛所覆盖。河北坝上气温干旱，植被为草原类型。冀北山地200~1000米的地区是落叶阔叶林主要分布区，以次生落叶栎林为主，此外有白桦、山杨、河北杨等。200米以下的低山丘陵植物种属以酸枣、荆条、白羊草等为主。河北省珍稀动物有褐马鸡、猕猴、鹌鹑等。

经 济

河北省工业门类齐全，布局比较合理，主要有纺织、机械、煤炭、钢铁、石油、化学、陶瓷、建材等部门，多种工业产品居全国前列。农业比较发达，灌溉和机械化水平高，土地垦殖指数高于全国平均水平。农作物以小麦、玉米、棉花、谷子为主，干鲜果品中板栗和梨的产量居全国第一位。交通发达，有京广、京沪、京九、京山、京原、京通、石太等10余条铁路和京石高速公路过境，是首都通向全国的必经之路。空运和水运也有相当规模，秦皇岛港是中国最大的煤炭运输港。商贸发达，高碑店的白沟市场、石家庄的新华集贸市场和南三条小商品市场是中国主要的小商品批发市场。

旅 游

河北省风光独特，历史悠久，文物古迹和自然景观众多。有以出土金缕玉衣而闻名世界的满城汉代墓群，有南、北响堂山及苍岩山桥楼殿等宗教遗存，有气势宏伟、石雕精美的清东、西陵，还有中国最大的皇家园林之一——承德避暑山庄。丘峦起伏、草木茂盛的木兰围场，是清代皇家秋猎或习武之地。风雨千年而巍然屹立的赵州桥更是天下闻名，在世界桥梁史上地位显著，1991

年被列为世界文化遗产。河北山势险峻，拥有“天下第一关”——山海关等重要关隘。河北省海岸线漫长，其中最富盛名的是从秦皇岛、北戴河一直延伸到昌黎黄金海岸的海水浴场。涿水野山坡自然保护区因富有山水野趣而深受关注，被列为国家级风景区。

赵州桥 赵州桥位于河北省赵县城南，因赵县古为赵州，故称赵州桥，又称安济桥。桥建于隋代，由著名工匠李春等人设计制造。赵州桥为敞肩式单孔纵向并列石拱桥，全长64.4米，宽9米，主拱净跨36.02米。主拱采用“切弧”原理，跨度大而弧度平，扩大了通水面积，又降低了桥面坡度。桥体由28道独立石拱纵向并列砌筑，并用勾石、收分、蜂腰等建筑手法连结加固，提高了整体牢固性。大拱两肩各建两个小拱，加大了泄洪能力，并减轻了桥身自重。桥上两侧的望柱及栏板上雕刻有龙、兽、花草等图案，精美多姿。该桥设计科学，构造合理，用材精良，为世界桥梁史上的创举，历经千年风雨仍巍然屹立，其桥身坚实、巨大、空灵、轻秀，寓秀美于雄伟之中，被列为全国重点文物保护单位。

山海关 山海关位于河北省秦皇岛市山海关区东北部。北枕燕山，南临渤海，地势险要，是东北、华北间的咽喉要冲，兵家必争之地。山海关始建于明洪武十四年（1381年），大将徐达在此构筑长城，建关设卫。因关在山与海之间，故名“山海关”，有“万里长城第一关”之说。明长城



赵州桥