

中国国家地理

[黄金典藏版]

中南·西南

《国家地理系列》编委会 编



吉林出版集团有限责任公司

图书在版编目(CIP)数据

中国国家地理：黄金典藏版. 中南、西南 / 《国家地理系列》编委会编. —长春：吉林出版集团有限责任公司，2007.9

ISBN 978-7-80720-776-4

. 中... . 国... . 地理—中国 地理—中南地区
地理—西南地区 .K92

中国版本图书馆 CIP 数据核字 (2007) 第 133910 号




中国国家地理

〔黄金典藏版〕

中南 · 西南

出版：吉林出版集团有限责任公司（www.jlpg.cn）
（长春市人民大街4646号，邮政编码130021）

发行：吉林出版集团译文图书经营有限公司

制作：（www.rzbook.com）

印刷：北京京都六环印刷厂

开本：787 × 1092mm 1/16

印张：12

字数：240千字

版次：2007年10月第1版

印次：2007年10月第1次印刷

定价：19.80元



前言



FOREWORD

数万年的沧海桑田谱写出中华大地壮美的地理诗篇；数千年的繁衍生息激荡出华夏文明恢弘的历史画卷。对此，我们的未知永远多于已知；我们的想象始终需要证实。然而，不管是咫尺或是天涯，大自然的真实都不会因我们的懵懂而褪色。

冰雪长白山冷峻孤傲，却以雄浑、博大的胸怀抚慰着世代的文明与哀愁；灵秀的西子湖娇媚柔美，却承载着水乡儿女亘古的梦想与期盼。赤焰如火的塔克拉玛干沙漠染红天际，勾勒出无法逾越的生命禁区；古色古香的吊脚楼临水而立，默默守候着凤凰古城的绝世风华。布达拉宫矗立于雪域之巅，壮丽巍峨、庄严圣洁，犹如童话中的圣殿；三亚海滨遥处海南岛最南端，椰林树影、碧海蓝天，宛若梦幻中的天堂……

无论是永恒还是瞬间，旖旎抑或神秘，越是了解这份真实，就越坚信她的神奇与美丽。然而，在历史车轮飞速前行的今天，我们注定无法放慢脚步，沿途领略她的神采。怀着这份悸动，我们编写了《中国国家地理》（黄金典藏版）丛书，期待将中国国家地理以一个比较完整的面貌呈现给读者。

本丛书按照通行的行政区域划分法将中国分为华北、华东、东北、西北、中南、西南、港澳台七大部分，内容涵盖行政区划，人口、民族，历史文化，地貌，气候，经济和旅游地理等方方面面。近2 000幅精美绝伦的图片和灵动流畅的文字相辅相成，将中国地理的秀美与壮阔浓缩到极至。这是一套传递地理哲学、追求科学精神的书，一套献给热爱生活、喜欢地理的读者的普及读物，也是一套讲述自然和人文故事的图书。由衷希望此书可以使每一位读者打开心窗，感受阳光下的另一番天地，体味一份纯粹与阅读有关的乐趣。

[中 南] ▶▶▶

10 河南



- 10 | 行政区划
郑州市 / 洛阳市 / 开封市
- 12 | 人口、民族
- 12 | 历史文化
裴李岗文化形成 / 大河村遗址 / 殷墟
- 13 | 地貌
桐柏山 / 伏牛山 / 南阳盆地
- 15 | 水系
三门峡 / 颍河
- 16 | 气候
- 17 | 自然资源
钼 / 华中山楂 / 金雕 / 猕猴
- 18 | 经济
农业 / 工业 / 交通
- 19 | 旅游地理
嵩山 / 中岳庙 / 嵩阳书院 / 龙门石窟 / 嵩岳
寺塔 / 王屋山 / 云台山风景区 / 山陕会馆 /
白马寺 / 关林 / 相国寺



24 湖北



- 24 | 行政区划
武汉市 / 荆州市 / 宜昌市
- 25 | 人口、民族
- 26 | 历史文化
诸葛亮出山 / 茶圣陆羽 / 武昌起义
- 27 | 地貌
大别山 / 江汉平原
- 28 | 水系
洪湖 / 清江
- 29 | 气候
- 29 | 自然资源
珙桐 / 水杉 / 白冠长尾雉 / 大鲵
- 31 | 经济
农业 / 工业 / 交通
- 32 | 旅游地理
神农架 / 明显陵 / 曾侯乙墓 / 荆州古城 / 归
元寺 / 武汉长江大桥 / 黄鹤楼
- 36 | 武当山





38 湖南



- 38 | 行政区划
长沙市 / 岳阳市 / 浏阳市
- 39 | 人口、民族
土家族
- 40 | 历史文化
马王堆汉墓 / 蔡伦 / 毛泽东
- 41 | 地貌
武陵山 / 雪峰山
- 43 | 水系
湘江 / 洞庭湖
- 44 | 气候
- 45 | 自然资源
斑竹 / 金钱松 / 红花木莲 / 白鳍豚 / 穿山甲 / 华南虎
- 47 | 经济
农业 / 工业 / 交通
- 49 | 旅游地理
岳阳楼 / 九疑山 / 衡山 / 武陵源 / 猛峒河
- 52 | 凤凰古城

54 广东



- 54 | 行政区划
广州市 / 深圳市 / 珠海市
- 56 | 人口、民族
客家
- 56 | 历史文化
六祖创南宗 / 海上丝绸之路 / 冼夫人 / 孙中山

59 | 地貌

雷州半岛 / 珠江三角洲 / 丹霞地貌

61 | 水系

珠江

62 | 气候

台风

63 | 自然资源

增城挂绿荔枝 / 观光木 / 南方红豆杉 / 金钱豹 / 海马 / 眼镜蛇 / 水鹿

65 | 经济

农业 / 工业 / 交通

67 | 旅游地理

开平碉楼 / 斑石 / 肇庆星湖 / 虎门炮台 / 光孝寺 / 南越王墓 / 陈家祠

72 广西



72 | 行政区划

南宁市 / 桂林市 / 柳州市

73 | 人口、民族

瑶族 / 京族 / 壮族 / 仫佬族

75 | 历史文化

史禄开凿灵渠 / 柳宗元 / 瓦氏夫人 / 金田起义

77 | 地貌

十万大山 / 大瑶山

78 | 水系

郁江 / 红水河

79 | 气候

79 | 自然资源

金花茶 / 瑶山鳄蜥 / 黑叶猴 / 白头叶猴

80 | 经济

农业 / 工业 / 交通

82 | 旅游地理

阳朔 / 花桥 / 经略台真武阁 / 黄姚古镇

86 | 桂林漓江



88 海南



88 | 行政区划

海口市 / 三亚市

89 | 人口、民族
黎族

90 | 历史文化
海瑞 / 红色娘子军

91 | 地貌
五指山 / 南沙群岛

94 | 水系
万泉河 / 百花岭

95 | 气候

95 | 自然资源
见血封喉树 / 石斑鱼 / 孔雀雉 / 海南坡鹿

96 | 经济
农业 / 工业 / 交通

97 | 旅游地理
天涯海角 / 亚龙湾 / 东郊椰林 / 白石岭 / 南
湾猴岛

100 | 热带海底世界

{ 西南 } ▶▶▶

104 重庆

104 | 行政区划
渝中区 / 涪陵区 / 江津区 / 万州区

106 | 人口、民族

106 | 历史文化
白帝城托孤 / 钓鱼城保卫战 / 重庆谈判

108 | 地貌
小寨天坑 / 天井峡地缝

109 | 水系
嘉陵江 / 磨滩瀑布

110 | 气候

110 | 自然资源
红腹锦鸡

111 | 经济
农业 / 工业 / 交通

112 | 旅游地理
丰都鬼城 / 芙蓉洞 / 大足石刻 / 嘉陵江小三
峡 / 三峡栈道 / 悬棺

118 | 三峡

120

四川

120 | 行政区划
成都市 / 广元市 / 自贡市 / 攀枝花市

121 | 人口、民族
羌族

122 | 历史文化
三星堆 / 李冰修筑都江堰 / 湖广填四川

123 | 地貌
四川盆地 / 贡嘎山 / 四姑娘山

126 | 水系
岷江 / 大渡河

126 | 气候

127 | 自然资源
皱皮杜鹃 / 小熊猫 / 大熊猫

128 | 经济
农业 / 工业 / 交通

129 | 旅游地理
黄龙 / 乐山大佛 / 峨眉山 / 蜀南竹海 / 青城
山 / 理塘 / 稻城

136 | 九寨沟

138

贵州

138 | 行政区划
贵阳市 / 遵义市 / 安顺市

140 | 人口、民族
苗族 / 布依族 / 侗族

141 | 历史文化
侗文化 / 奢香 / 阳明心学的开
创 / 遵义会议

143 | 地貌
大娄山 / 乌蒙山

144 | 水系
乌江 / 草海

144 | 气候

145 | 自然资源
灰鹤 / 马尾树 / 黑颈
鹤 / 黔金丝猴



146 | 经济

农业 / 工业 / 交通

148 | 旅游地理

梵净山 / 黔灵山 / 织金洞 / 天星桥 / 文昌阁 / 安顺龙宫

152 | 黄果树瀑布群



154 云南



154 | 行政区划

昆明市 / 大理市 / 楚雄市

155 | 人口、民族

彝族 / 白族 / 哈尼族 / 傣族 / 怒族 / 傣族 / 拉祜族 / 纳西族

159 | 历史文化

元谋人 / 天宝战争

160 | 地貌

梅里雪山 / 哀牢山

161 | 水系

滇池 / 金沙江

162 | 气候

163 | 自然资源

茈碧莲 / 蜂猴 / 望天树 / 铁树 / 亚洲象 / 绿孔雀 / 滇金丝猴

164 | 经济

农业 / 工业 / 交通

165 | 旅游地理

崇圣寺 / 蝴蝶泉 / 石林风景区 / 燕子洞 / 西双版纳 / 苍山洱海 / 丽江古城 / 玉龙雪山

170 | 香格里拉

172 西藏



172 | 行政区划

拉萨市 / 日喀则市

173 | 人口、民族

藏族 / 门巴族 / 珞巴族

174 | 历史文化

松赞干布 / 唐蕃和亲 / 唐蕃会盟 / 五世达赖喇嘛

176 | 地貌

喜马拉雅山脉 / 冈底斯山脉 / 珠穆朗玛峰 / 横断山脉 / 唐古拉山脉

180 | 水系

雅鲁藏布江 / 纳木错 / 玛旁雍错

182 | 气候

182 | 自然资源

铬铁矿 / 羊八井“地热博物馆” / 黄花杓兰 / 苞叶雪莲 / 牦牛 / 藏羚羊


184 | 经济


农业 / 工业 / 交通

186 | 旅游地理

布达拉宫 / 大昭寺 / 哲蚌寺 / 甘丹寺 / 扎什伦布寺 / 色拉寺 / 白居寺壁画







西南

西南

重庆



而得名。全区面积2 946平方千米，辖1个经济技术开发区、1个私营经济示范区和44个乡镇街道，总人口112万。涪陵是重庆主城区连结渝东20个区县的城乡经济走廊，素有“乌江门户”之称。渝怀铁路、国道319线、规划中的重庆至湖北利川铁路及沿江高速公路穿越涪陵境内。涪陵港处于长江、乌江交汇点，境内河流纵横、呈树枝状分布，是重庆的黄金水道和物资集散中心，已实现江海联运，可直通海外。涪陵区工业发展较快，效益较好。涪陵榨菜、涪陵水牛、涪陵红心萝卜是闻名海内外的三大特产，涪陵有“榨菜之乡”的美名。境内有被誉为“水下碑林”的国家一级保护文物白鹤

行政区划

重庆市简称渝，原为四川省的一部分，1997年成为中国的第四个直辖市。位于中国西南部，东邻湖北、湖南两省，南靠贵州省，西依四川省，北接陕西省。位于北纬 $28^{\circ}10' \sim 32^{\circ}13'$ 、东经 $105^{\circ}11' \sim 110^{\circ}11'$ ，面积8.23万平方千米。辖19个区，17个县，4个自治县。市政府驻渝中区。

渝中区

渝中区为重庆市政府驻地，位于市区东南部，长江、嘉陵江交汇处，辖12个街道，面积22平方千米，人口60万。区政府驻七星岗街道。境内地形狭长，雨量充沛。境内有长江上游最大的客、货运港口和重庆火车站。工业以交通机械、电子通信器材、印刷、建筑业、交通运输、邮电通讯、批发零售贸易、餐饮业、金融保险、房

地产为主。境内有红岩革命纪念馆、曾家岩分馆、周公馆、桂园、《新华日报》营业部旧址，还有东周巴将军墓、罗汉寺、清真寺等古迹。

涪陵区

涪陵是重庆中部的政治、经济、文化中心，长江上游重要的枢纽港之一，乌江流域的物资集散地。因境内乌江古称涪水，巴国先王陵墓多建于此




梁，这是世界上最古老、保存最完整的水文站。北岩寺点易洞是程朱理学的发源地。

江津区

江津区为中国的商品粮、柑橘、瘦肉型猪生产基地。位于市境西南部，面积3200平方千米，人口146万。境内地势南高北低，日照充足，雨量充沛。有天然气、石灰石、沙金等矿产资源。210国道和成渝、川黔铁路横贯市境，江津长江公路大桥连接成渝高速公路。长江、綦河等33条河流呈叶脉状分布。兰家沱、猫儿沱、朱杨溪为中国西南地区水陆联运、中转港。工业以建材、轻纺、机械、食品为主导，主要

✦ 重庆朝天门



✦ 位于渝中区的人民大礼堂，已成为重庆的标志性建筑物。

产品有水泥、柴油机、皮革等。农产品以稻谷、生猪为主。

万州区

万州区是渝东“水上门

户”，长江沿岸主要港口城市，长江上游著名商埠。地处三峡库区腹地，面积3457平方千米，人口170万人。万州区地处四川盆地东部，盆东平行岭谷区北段东缘。农业主产水稻、玉米、小麦、薯类，牧副业以养殖生猪、山羊、蚕茧为主，为中国的柑橘、山羊板皮、商品牛基地。有食品、化工、纺织、电力、皮革、建材等工业门类，轻工业比重大，占工业总产值的2/3。万州区为渝东、湘鄂西、陕南、黔北的物资集散地，有“万商之城”的称誉。



✦ 江津区的四面山风景区



人口、民族

重庆市常住人口2 808万(2006),以汉族为主体,此外有土家、苗、回、满、彝、壮、布依、蒙古、藏、白、侗、维吾尔、朝鲜、哈尼、傣、傈僳、佤、拉祜、水、纳西、羌、仡佬族等49个少数民族。少数民族人口总数为175万人,占全市人口总数的5.6%。少数民族最多的土家族113万人、苗族约52万人,主要分布在重庆市域东南的4个民族自治县及黔江区和涪陵区。除土家、苗族外,人口达到1 000人以上的少数民族有回、蒙古、彝、满、藏、侗族等,其中回族8 000多人,主要散居在重庆市区和万州区。



历史文化

南宋孝宗皇子赵惇于淳熙十六年(1189)正月被封为恭王,二月受禅即帝位,自诩“双重喜庆”,改封地恭州为重庆府,重庆由此得名。早在距今约3万~2万年前的旧石器时代末期,就有人类生活在这里。公元前11世纪商周时期,巴人以重庆为首府,建立了巴国。儒家思想的重要组成部分——程朱理学就发源于此。历代诗人如李白、杜甫、刘禹锡、苏轼、陆游等,也都在这里写有许多脍炙人口的名篇佳句。现在的峡江号子、重庆火锅、铜梁火龙、綦江农民版画等也都是巴渝人创造的独具魅力的文化现象。



奉节白帝城

白帝城托孤

章武元年(221)四月刘备在成都称帝,建立了蜀汉政权。七月,刘备为给二弟关羽报仇雪恨,不顾诸葛亮及文武群臣的劝阻,率领全蜀军队进攻荆州。结果吴将陆逊利用刘备选择军队驻扎地点的失误,火烧蜀军连营700里。刘备大败而回,收集残兵后退守白帝城(今奉节县内)。章武三年(223)四月,刘备病情加重,自知不久于人世,于是召诸葛亮等大臣到白帝城永安宫。病榻上,刘备把遗诏递给诸葛亮,边哭边拉着

铜梁龙灯

铜梁龙灯始于明,盛于清,繁荣于当代。其发展经过了火龙、正龙、肉龙三个阶段。早期的火龙用绳索、竹篾连接头尾,舞龙时龙身施放烟火,气氛热烈。但火龙有躯无肉,形象欠佳。中期的正龙头大颈长,以篾作节,节内点灯以代烟火,舞玩时龙首高昂,灯火蜿蜒,景象十分壮观。但龙体态不全,身躯真实感不够强。最后发展到肉龙,以彩绘纸粘糊龙身,龙体完整,有骨有“肉”。舞玩时头尾摆动灵活,躯体伸缩自如,内部盏盏灯火映照出金甲赤脊的龙身,熠熠生辉,美观动人。由于肉龙体态长大,舞玩时形如蠕动,故又称“蠕龙”。

他的手将刘禅和蜀汉政权托付与诸葛亮。诸葛亮痛哭流涕,表示将“尽忠贞之节,死而后已”。刘备还让自己的儿子拜见诸葛亮,要求他用对待父皇的礼仪对待他,诸葛亮更加感恩戴德。刘备又对在场的文臣武将一一进行嘱托,之后才安心地离开人世。

钓鱼城保卫战

宋淳祐二年(1242),重庆知府余玠为抗击蒙古侵略,开始在嘉陵江南岸的钓鱼山上建筑钓鱼城。1258年,蒙哥大汗分兵三路伐宋,并亲自率领一路军马进犯四川,在短短的10个月内,占领了成都以及川西北的众多府州。1259年2月蒙哥大汗攻到合川钓鱼城,遭到钓鱼城主将王坚和副将张珪的顽强抗击,接连几个月都无法攻克。7月,蒙哥向




✦ 钓鱼城石刻

城内发起强攻，结果被城上的火炮击伤，后来因为伤势过重，逝于温泉寺内。在蒙古贵族争夺汗位的长期内乱中宋王朝因此得以残存20多年，欧亚大陆的战火暂时得到缓解，非洲也避免了被蒙古占领的命运。钓鱼城因此被欧洲人誉为“上帝折鞭处”。

重庆谈判

抗日战争胜利后，国民党为赢得内战的准备时间和争取政治上的主动，于1945年8月三次电邀中国共产党领导人毛泽东赴重庆共商国事。为了争取和平民主，中共中央决定派毛泽东等到重庆谈判。8月28

日，毛泽东、周恩来、王若飞在美国驻华大使和国民党代表的陪同下飞抵重庆，受到重庆人民的热烈欢迎。29日谈判开始。在长达43天的谈判中，中共代表与国民党代表先后就和平建国的基本方针、政治民主化、人民自由、党派合法、地方自治、军队国家化、解放区地方政权等12方面的问题进行了反复磋商。10月10日，双方签署了《政府与中共代表会谈纪要》（即双十协定）。11日毛泽东返回延安。周恩来等留在重庆继续谈判召开政治协商会议等问题。通过重庆谈判，中国共产党用事实向全国人民表明了自己的和平诚意，



✦ 毛泽东和蒋介石在重庆。

赢得了国内外人民的同情和支持，争取到了政治斗争上的主动地位。



地貌

重庆市山多河多，地势沿河流、山脉起伏，形成南北高、中间低，从南北向河谷倾斜的地貌，构成以山地、丘陵为主的地形状态。重庆地形高低悬殊，地貌结构复杂，主要有四大特点：一是地势起伏大，最高处大巴山的川鄂岭海拔2 796.8米，最低处巫山长江水面海拔73.1米；二是地貌类型多样，有中山、低山、丘陵、台地和平坝等几大类；三是地貌形态组合的地区差异明显；四是岩溶地貌大量分布。在背斜条形山地中发育了渝东地区特有的岩溶槽谷景观。在东部和东南的岩溶山区则分布着典型的石林、峰林、洼地、溶洞、暗河、峡谷等喀斯特景观。

小寨天坑


小寨天坑位于距奉节县城91千米的荆竹乡小寨村。“天坑”在地理学上叫“岩溶漏斗地貌”。小寨天坑坑口地面标高1 331米，深666.2米，坑口直径622米，坑底直径522米。坑壁四周陡峭，在东北方向峭壁上有小道通到坑底。坑底下边有自天井峡地缝流来的

地下河，河道长约4千米，从迷宫峡排出。小寨天坑就是这个地下河的一个“天窗”。小寨天坑被洞穴研究专家评为“天下第一坑”，属当今世界的洞穴奇观之一。

天井峡地缝

天井峡地缝位于小寨村附近的兴隆镇境内，全长14千

小寨天坑



天井峡地缝

米，分上、下两段。上段从兴隆场大象山至迟谷槽，长约8千米，为隐伏于地下的暗缝。由兴隆场大象山天井峡能进入缝底，通行长度为3.5千米。缝深80米~200米，底宽3米~30米，缝两壁陡峭如刀切，是典型的“一线天”峡谷景观。



水系

重庆市境内江河纵横，水网密布，长江干流从地域中部自西南向东北横穿全境，在境内与南北向的嘉陵江、渠江、涪江、乌江、大宁河等五大支流及上百条中小河流，构成近似向心状的辐合水系。除长江及其主要支流嘉陵江、乌江之外，还有流域面积在3 000平方千米以上的河流10条，流域面积在30平方千米到50平方千米以上的河流436条。主要河流有长江、嘉陵江、乌江、涪江、任河等。其中，除任河是注入汉水以外，其余均属长江水系。

嘉陵江

嘉陵江是长江北岸的主要支流之一，自北向南纵贯四川盆地中部，于重庆市朝天门码头注入长江，全长1 120千米。嘉陵江流域自北向南的干流与涪江和渠江在合川附近汇合，

构成巨大的扇形向心河网。嘉陵江流域东北以秦岭、大巴山与汉水为界，东南以华蓥山与长江相隔，西北有龙门山与岷江接壤，西及西南有一低矮的分水岭与沱江毗连，流域面积16万平方千米，在长江各大支

万盛石林

万盛石林位于万盛区境内，距重庆市区165千米，是中国第二大石林，面积2.4平方千米。形成于奥陶系，是中国最古老石林。万盛石林属喀斯特地貌特征，形态多柱状型，其次为蘑菇型，主要有剑峰石、石鼓、石塔、蘑菇石、石芽等形态。石林群峰壁立，千姿百态。石头形态多样，似飞禽走兽，被地质学家称为天然石造的“动物乐园”；亦或似田园阡陌，炊烟袅袅，清泉碧池，悬崖飞瀑，景象瑰丽动人。主要景点有天门洞、神女峰、香炉山、巨扇石、地缝一线天、化石、石鼓、将军石等百余处。万盛石林生动地展示了若干万年前四川盆地的造山运动，有较高的科学考察价值。



蜿蜒流过市区的嘉陵江



磨滩瀑布

流中居首位。嘉陵江流域大部分属亚热带湿润季风气候。嘉陵江径流由降雨补给，水量丰沛。由于嘉陵江流域形状略似扇形，洪水向心汇流，加剧涨势，常常产生严重洪灾。洪水特征是历时短、洪峰高。流域内水产资源丰富，鱼类繁多，嘉陵江干流鱼类有146种。此外，还盛产龟、鳖等。


磨滩瀑布

磨滩瀑布位于歇马镇磨滩，又因地处龙凤溪尽头的高坑岩，故又名高坑岩瀑布。它是溪水横切坚硬的沙岩而成的巨大跌水。瀑高近34米，宽约60米。枯水期瀑挂崖前，悬空飘洒，袅袅下泻；发洪水时，洪流以排山倒海之势，飞流直下，十分壮观。瀑下有一深潭，水深10多米，碧波荡漾，清澈见底。另外，在磨滩瀑布之下几百米处，还有一道瀑布，名小坑岩瀑布，瀑高8米，宽40米，瀑上建有连通两岸的石桥一座。瀑下江宽水平，江心有沙洲，洲上有雀鸟栖息。



气候

重庆市气候特点为“春早气温不稳定,夏长酷热多伏旱,秋凉绵绵阴雨天,冬暖少雪云雾多”。重庆市年平均气温为18℃。7月至8月份气温最高,多在27℃~38℃之间,常出现连晴高温,最高极限气温可达43.8℃,与武汉、南京同为长江流域的三大“火炉”城市之一。重庆雨季集中在夏秋,年降雨量为1000毫米~1100毫米。重庆市常日晴夜雨,有“巴山夜雨”之说。重庆秋、冬多雾,年均雾日达百天以上,有“雾都”之称。重庆还是中国日照最少的城市之一。



✦ 红腹锦鸡



自然资源

重庆市探明储量的矿产有25种,其中天然气储量3200亿立方米,是中国重点开采的大矿区;铝土、岩盐、锶矿储量均居全国第一位。重庆是中国生物物种较为丰富的地区之一。全市有维管束植物2000种以上,有1.6亿年以前的“活化石”水杉及伯乐树、飞蛾树等世界罕见的珍稀植物。重庆还是中国重要的中药材产地之一,大面积的山区生长着数千种野生和人工培植的中药材。珍稀野生动物主要有毛冠鹿、林麝、大灵猫、水獭、云豹、猕猴、红腹锦鸡等。

山城火锅



山城火锅是重庆的风味小吃。以水牛毛肚(牛胃)、牛腰、牛肝、黄牛背柳肉、猪肉、猪肝、猪脑花、鸭血、鳝鱼片、豌豆尖等为原料,在烧沸滚开的由肉汤、牛油、郫县豆瓣、川盐、冰糖、辣椒末、花椒、姜末、料酒等配制而成的红汤卤水中自煮自涮而食,具有麻、辣、鲜、嫩等特色。山城火锅店遍布全城,一年四季顾客满座,成为体现重庆居民饮食情趣的代表性风味小吃。故有“到山城不吃火锅,等于没到重庆”之说。

红腹锦鸡

红腹锦鸡,俗称金鸡、山鸡,为国家二级保护动物。雄鸟头部至颈部具有金色丝状羽冠,披肩为橙棕色,上背浓绿色,余部金黄色,下体通红,脖颈下面有个水囊,是专门用来盛水的。雌鸟全身羽色以棕色为基调。红腹锦鸡是中国特产,生活在多岩的山坡,出没于矮树丛和竹林间,主要栖息在常绿阔叶林、常绿落叶阔叶混交林及针阔混交林中。它们善奔走,飞翔急速、灵敏,能在密林中飞行自如。听觉、视觉均比较敏锐,性情机警,受惊时多急飞上树隐没。每年3月~6月为繁殖期,每窝产卵5枚~9枚,孵卵期为22天。



✦ 山茶花是重庆市市花。



经济

重庆市凭借长江“黄金水道”之便，依托丰富的资源和广阔的市场，从汉代起就已成为长江上游的工商业重镇，如今更发展为集重工业、轻工业、贸易等为一体的产业齐备、门类繁多、自成体系的经济、政治和文化中心城市，也是西南地区科学技术力量最强的城市。重庆既是大城市，又是“大农村”，农业和农村经济在全市经济中占有举足轻重的地位。它既是中国重要的商品粮基地和著名的肉猪商品基地，还是中国西南地区的交通和邮电通讯枢纽。

农业

重庆市农业主产稻谷、小麦、玉米等。农副产品种类繁多，生猪、柑橘、蚕茧、烟叶、茶叶等产品产量在全国各大城市中居领先地位。梁平柚子、奉节脐橙、忠县豆腐乳等特产

均闻名全国。另外，传统手工艺品有开县竹编，梁平竹帘和城口木制漆碗、茶具等。

工业

重庆市工业门类齐全，是中国老工业基地和国防工业集



✦ 朝天门码头

中的地区。以机械、冶金、化工、仪表为主，是中国重型汽车、摩托车、微型汽车、钢铁、铝材、大型自动化仪表生产基地之一，还有机电设备、电子通讯等六大优势行业。

✦ 江津梯田

