



中国国家地理

[黄金典藏版]

华北·华东

《国家地理系列》编委会 编

吉林出版集团有限责任公司

图书在版编目(CIP)数据

中国国家地理：黄金典藏版. 华北、华东 / 《国家地理系列》编委会编. —长春：吉林出版集团有限责任公司，2007.9

ISBN 978-7-80720-775-7

. 中... . 国... . 地理—中国 地理—华北地区
地理—华东地区 .K92

中国版本图书馆 CIP 数据核字 (2007) 第 133911 号




中国国家地理

〔黄金典藏版〕

华北 · 华东

出版：吉林出版集团有限责任公司（www.jlpg.cn）
（长春市人民大街4646号，邮政编码130021）

发行：吉林出版集团译文图书经营有限公司

制作：（www.rzbook.com）

印刷：北京京都六环印刷厂

开本：787 × 1092mm 1/16

印张：12

字数：240千字

版次：2007年10月第1版

印次：2007年10月第1次印刷

定价：19.80元



前言




FOREWORD

数万年的沧海桑田谱写出中华大地壮美的地理诗篇；数千年的繁衍生息激荡出华夏文明恢弘的历史图卷。对此，我们的未知永远多于已知；我们的想象始终需要证实。然而，不管是咫尺或是天涯，大自然的真实都不会因我们的懵懂而褪色。

冰雪长白山冷峻孤傲，却以雄浑、博大的胸怀抚慰着世代的文明与哀愁；灵秀的西子湖娇媚柔美，却承载着水乡儿女亘古的梦想与期盼。赤焰如火的塔克拉玛干沙漠染红天际，勾勒出无法逾越的生命禁区；古色古香的吊脚楼临水而立，默默守候着凤凰古城的绝世风华。布达拉宫矗立于雪域之巅，壮丽巍峨、庄严圣洁，犹如童话中的圣殿；三亚海滨遥处海南岛最南端，椰林树影、碧海蓝天，宛若梦幻中的天堂……

无论是永恒还是瞬间，旖旎抑或神秘，越是了解这份真实，就越坚信她的神奇与美丽。然而，在历史车轮飞速前行的今天，我们注定无法放慢脚步，沿途领略她的神采。怀着这份悸动，我们编写了《中国国家地理》（黄金典藏版）丛书，期待将中国国家地理以一个比较完整的面貌呈现给读者。

本丛书按照通行的行政区域划分法将中国分为华北、华东、东北、西北、中南、西南、港澳台七大部分，内容涵盖行政区划，人口、民族，历史文化，地貌，气候，经济和旅游地理等方方面面。近2 000幅精美绝伦的图片和灵动流畅的文字相辅相成，将中国地理的秀美与壮阔浓缩到极至。这是一套传递地理哲学、追求科学精神的书，一套献给热爱生活、喜欢地理的读者的普及读物，也是一套讲述自然和人文故事的图书。由衷希望此书可以使每一位读者打开心窗，感受阳光下的另一番天地，体味一份纯粹与阅读有关的乐趣。



[华北] ▶▶▶

10 北京



10 | 行政区划

东城区 / 宣武区 / 海淀区

11 | 人口、民族

12 | 历史文化

周口店北京人 / 关汉卿 / 老舍 / 北京四合院 / 北京的胡同

15 | 地貌

东灵山 / 龙庆峡


16 | 水系

密云水库 / 永定河

17 | 气候

17 | 自然资源

月季 / 勺鸡 / 遗鸥



18 | 经济

农业 / 工业 / 交通

20 | 旅游地理

故宫 / 天坛 / 雍和宫 / 古观象台 / 圆明园 / 卢沟桥 / 香山 / 八达岭长城 / 十三陵 / 卧佛寺 / 潭柘寺

26 | 颐和园

28

天津



28 | 行政区划

和平区 / 南开区 / 塘沽区

30 | 人口、民族

30 | 历史文化

独特的地域文化 / 天津卫 / 估衣街

32 | 地貌

冲积平原

32 | 水系

海河

33 | 气候

33 | 自然资源

能源、矿产 / 紫砂陶土

34 | 经济

农业 / 工业 / 交通

36 | 旅游地理

盘山 / 黄崖关长城 / 独乐寺 / 大悲禅院 / 天



后宫 / 天津广东会馆 / 天尊阁 / 石家大院

40 河北



40 | 行政区划

石家庄市 / 保定市 / 邯郸市 / 沧州市

42 | 人口、民族

42 | 历史文化

磁山文化 / 祖冲之 / 张之洞 / 李大钊

44 | 地貌

雾灵山 / 河北平原

45 | 水系

白洋淀 / 燕塞湖

46 | 气候

47 | 自然资源

苦马豆 / 大火草

47 | 经济

农业 / 工业 / 交通

49 | 旅游地理

山海关 / 孟姜女庙 / 老龙头 / 外八庙 / 木兰围场 / 娲皇宫及石刻 / 开元寺塔 / 赵州桥

52 | 承德避暑山庄

54 山西



54 | 行政区划

太原市 / 大同市 / 临汾市

55 | 人口、民族

55 | 历史文化

丁村人 / 武则天 / 司马光

56 | 地貌

太原盆地 / 吕梁山 / 恒山 / 太行山

59 | 水系

汾河

59 | 气候

60 | 自然资源

山罍粟 / 褐马鸡 / 脱皮榆 / 乌金之乡

61 | 经济

农业 / 工业 / 交通

63 | 旅游地理

云冈石窟 / 双林寺 / 晋祠 / 应县木塔 / 悬空寺 / 五台山 / 壶口瀑布 / 平遥古城 / 华严寺 / 永乐宫

68 | 晋商与大院文化

70 内蒙古



70 | 行政区划

呼和浩特市 / 包头市 / 满洲里市

71 | 人口、民族

蒙古族 / 鄂温克族 / 达斡尔族 / 鄂伦春族

74 | 历史文化

河套文化 / 成吉思汗 / 忽必烈

75 | 地貌

呼伦贝尔草原 / 阴山山脉 / 巴丹吉林沙漠



78 | 水系

呼伦湖 / 乌拉盖尔河

78 | 气候

78 | 自然资源

大鸨 / 驯鹿

79 | 经济

农业 / 工业 / 交通

80 | 旅游地理

成吉思汗陵园 / 万部华严经塔 / 昭君墓 / 龙泉寺 / 辽上京遗址 / 黑城古城遗址 / 美岱召 / 金刚座舍利宝塔 / 席力图召

84 | 那达慕大会

[华东]

88 上海



88 | 行政区划

黄浦区 / 徐汇区 / 浦东新区

- 89 | 人口、民族
- 90 | 历史文化
黄道婆 / 徐光启 / 中共“一大”会址纪念馆
- 91 | 地貌
河口沙洲 / 淀泖低地 / 上海湿地 / 长兴岛 / 崇明岛
- 92 | 水系
黄浦江 / 吴淞江 / 淀山湖
- 94 | 气候
- 94 | 自然资源
红楠 / 黑脸琵鹭
- 95 | 经济
农业 / 工业 / 交通
- 96 | 旅游地理
玉佛寺 / 豫园 / 大观园 / 龙华寺 / 古镇朱家角 / 城隍庙
- 98 | 多伦路文化街



100 山东

- 100 | 行政区划
济南市 / 青岛市 / 烟台市 / 威海市
- 101 | 人口、民族
- 102 | 历史文化
大汶口文化 / 鲁国编《春秋》 / 孟子 / 李清照 / 辛弃疾 / 戚家牌坊
- 104 | 地貌
山东半岛 / 胶东丘陵 / 蒙山 / 鲁中南山地
- 106 | 水系
东平湖 / 南四湖
- 107 | 气候
- 107 | 自然资源
金矿 / 蓝宝石 / 胜利油田 / 青岛百合 / 白肩雕
- 109 | 经济
农业 / 工业 / 交通
- 110 | 旅游地理
泰山 / 趵突泉 / 崂山道观 / 栈桥 / 成山头 / 蓬莱水城 / 千佛岩石窟造像
- 116 | 曲阜三孔

118 江苏

- 118 | 行政区划
南京市 / 扬州市 / 苏州市 / 无锡市
- 119 | 人口、民族
- 120 | 历史文化
孙权称帝 / 施耐庵与《水浒传》 / 徐霞客游天下 / 梅兰芳
- 121 | 地貌
江淮平原 / 太湖平原
- 122 | 水系
太湖 / 高邮湖
- 123 | 气候
- 124 | 自然资源
秤锤树 / 白穗花 / 独兰花 / 宝华玉兰 / 白腹海雕 / 麋鹿
- 125 | 经济
农业 / 工业 / 交通
- 126 | 旅游地理
周庄 / 盘门 / 沧浪亭 / 虎丘 / 寒山寺 / 宝带桥 / 天下第一泉 / 鼋头渚公园 / 中山陵 / 瘦西湖
- 132 | 苏州园林

134 浙江

- 134 | 行政区划
杭州市 / 宁波市 / 温州市 / 绍兴市
- 136 | 人口、民族
- 137 | 历史文化
河姆渡文化 / 良渚文化 / 勾践卧薪尝胆 / 王羲之 / 开凿大运河 / 鲁迅



139 | 地貌
杭嘉湖平原 / 舟山岛 / 宁绍平原 / 杭州湾

140 | 水系
钱塘江 / 富春江

140 | 气候

141 | 自然资源
明矾石矿 / 银杏 / 黑麂 / 黄腹角雉

142 | 经济
农业 / 工业 / 交通

143 | 旅游地理
西湖 / 乌镇 / 雁荡山 / 灵隐寺 / 千岛湖 / 六和塔 / 普陀山 / 阿育王寺 / 楠溪江 / 天目山

148 安徽



148 | 行政区划
合肥市 / 安庆市 / 芜湖市

149 | 人口、民族

149 | 历史文化
醉翁亭 / 徽商 / 屯溪老街 / 潜口古民宅

151 | 地貌
皖中沿江平原 / 天柱山 / 江南溶洞群 / 巢湖盆地

153 | 水系
太平湖 / 巢湖

153 | 气候

154 | 自然资源
华山矾 / 醉翁榆 / 华东黄杉 / 短尾猴 / 扬子鳄

155 | 经济
农业 / 工业 / 交通

156 | 旅游地理
九华山 / 祇园寺 / 桐城文庙 / 许国石坊 / 棠樾牌坊 / 中都皇陵 / 黄山

160 | 皖南古村落



162 福建



162 | 行政区划
福州市 / 厦门市 / 泉州市

163 | 人口、民族
畲族 / 惠安女

164 | 历史文化
客家首府——长汀 / 妈祖文化 / 崇蛇的遗风

165 | 地貌
武夷山脉 / 博平岭 / 东南沿海丘陵 / 东山岛

169 | 水系
闽江 / 木兰溪 / 晋江

170 | 气候

170 | 自然资源
福建柏 / 凹叶厚朴 / 水松 / 白鸚

172 | 经济
农业 / 工业 / 交通

173 | 旅游地理
南普陀寺 / 万石岩 / 南山寺 / 福建土楼 / 洛阳桥 / 清源山 / 开元寺 / 安平桥 / 金湖



178 江西



178 | 行政区划
南昌市 / 九江市 / 景德镇市

179 | 人口、民族

180 | 历史文化
陶渊明 / 白鹿洞书院 / 文天祥 / 客家方形围屋

181 | 地貌
鄱阳湖平原 / 罗霄山脉 / 红色丘陵(红壤) / 赣中南丘陵

183 | 水系
鄱阳湖 / 赣江


183 | 气候

184 | 自然资源
钨 / 穗花杉 / 鹅掌楸 / 白鹤

185 | 经济
农业 / 工业 / 交通

186 | 旅游地理
庐山 / 井冈山 / 石钟山 / 五龙潭 / 滕王阁 / 三清山

190 | 婺源古建筑群





华北

华北

北京



行政区划

北京市简称京, 中华人民共和国首都, 位于内蒙古高原和华北平原的交界处, 西、南、北三面与河北省相邻, 东南毗连天津市。地处东经 $115^{\circ}25' \sim 117^{\circ}35'$ 、北纬 $39^{\circ}28' \sim 41^{\circ}05'$ 之间。辖东城、西城、崇文、宣武、朝阳、海淀、丰台、石景山等 16 个区和密云、延庆 2 个县。全市面积 1.64 万平方千米。市政府驻东城区。

东城区

东城区是北京市政府所在地, 位于中心城区东北部, 面积 25 平方千米, 户籍人口 62.5 万。辖 10 个街道。区内交通网络分布密集, 其中, 全国铁路交通枢纽——北京站位于辖区南部。工业主要有服装、食品、印刷、毛纺、汽车配件、五金交电等行业。辖区内有王府井商业街、百货大楼、新东安市场等商业场所。中央美术学院、中国协和医科大学等高等

院校设立于此。医疗卫生机构 550 个, 文化体育设施众多。天安门广场、天安门城楼、汉白玉金水桥、太庙、中山公园、故宫博物院、古观象台、地坛、雍和宫等名胜位于区内。天安门广场正中为人民英雄纪念碑和毛主席纪念堂, 西侧是人民大会堂, 东侧是中国国家博物馆, 南侧是正阳门和箭楼。地安门外大街的北端有钟楼和鼓楼。区内还有诸多名人的故居。




北京前门外的大栅栏, 北京人不叫它为“大栅(zhà)栏”, 而是叫“大栅(shì)栏儿”。明朝时这一地区已发展成为有名的繁华闹市。清乾隆年间, 在街道两端安置铁栅栏, 故大栅栏成为街名沿袭至今。大栅栏街东西长不过 300 米, 却云集了众多的老字号, 如同仁堂药店、马聚源帽店、瑞蚨祥绸布店、内联升鞋店等。现已拆迁, 将改成步行商业街。

宣武区

宣武区位于中心城区西南部，是北京城的发祥地和商业文化区。面积19平方千米，辖8个街道。户籍人口53万，有回、满、蒙古、壮等38个少数民族。回族人口占宣武区少数民族人口的79.1%。有莲花河流经境内，护城河流经西部和南部。区内有8条交通干线贯通东西南北，还有环城地铁经过。大栅栏、珠市口西大街、菜市口等商业繁华区有同仁堂药店、瑞蚨祥绸布店等老字号店铺和琉璃厂文化街。名胜古迹有牛街礼拜寺、天宁寺塔、法源寺、陶然亭、大观园等。

海淀区

海淀区位于市区西北部，面积431平方千米，户籍人口193万。区政府驻长椿桥路，辖22个街道5镇2乡。1952年建区。区内地势西高东低，有高粱河、清河、万泉河、南长河、小月河、南沙河、北沙河、永定河引水渠、京密引水渠及昆明湖、玉渊潭、紫竹院湖等。农业主产小麦、蔬菜，兼产肉、禽、蛋、鱼、水果。驻区有大专院校60所，包括全国著名的北京大学、清华大学等。海淀区是著名的高新技术产区。高新技术已成为区域经济的支柱，形成电子信息、光机电一体化等四大支柱产业。



✦ 天坛位于北京市崇文区，是世界上最大的祭天建筑群。天坛的主要建筑均位于内坛，从南到北排列在一条直线上。全部宫殿、坛基都朝南呈圆形，以象征天。整个布局和建筑结构都具有独特的风格。



人口、民族

北京市常住人口1581万(2006)，人口密度为每平方千米963人，其中市中心每平方千米超过2.7万人，为世界上人口密度最大的城市之一。人口增长迅速的原因是自然增殖和机械增长的速度均较高。年龄构成属年轻型，正处于向成年型过渡阶段，劳动力资源充足，各种专业人才云集。全国56个民族在北京都有分布，其中少数民族人口71.8万(2005)，占全市总人口数的4.67%。人口在万人以上的少数民族有回族、满族、蒙古族。人口在千人以上的还有朝鲜族、壮族、维吾尔族、苗族、土家族、藏族。



历史文化

北京是中国七大古都之一，也是世界历史文化名城之一。早在70万年至50万年以前，原始人群部落“北京猿人”就在北京西南的周口店繁衍生息。秦始皇统一中国后，北京一直是北方军事交通重镇和地方政权的都城。作为燕国、辽、金、元、明、清的都城，北京拥有大量的文物古迹和丰富多彩的文化内涵。1919年在北京爆发的震惊中外的“五四”运动，揭开了中国现代史的序幕。北京成为现代中国政治、文化大舞台的中心。



北京周口店山顶洞遗址，距今约2万~1万年。遗址中发现的8具山顶洞人化石，不论脑容量还是人体体质特征都和现代人接近。洞穴堆积物中还发现54种脊椎动物化石，其中绝大部分为华北、内蒙古及东北地区的现生物。山顶洞人能制造石器和骨器，而且能在骨器上制作一些精致的装饰品。山顶洞人是接近现代人的“北京人”。

周口店北京人

周口店北京人遗址位于北京市房山区周口店龙骨山。距北京城约50千米。因考古学家首先在北京地区发掘出的一个完整的猿人头盖骨，而定名为北京人。1929年中国古生物学家裴文中在此发现原始人类的牙齿、骨骼和一块完整的头盖骨，并找到了“北京人”生活、狩猎及使用火的遗迹，证实早在50万

年以前北京地区已有人类活动。以后陆续在龙骨山上发现一些猿人使用的石器和用火遗址。周口店遗址是世界上迄今为止人类化石材料最丰富、最生动，植物化石门类最齐全、研究最深入的古人类遗址之一。北京人所创造出的颇具特色的旧石器文化，对中国华北地区旧石器文化的发展产生深远的影响。



北京人背鹿像（复原雕塑）

京剧

京剧是中国国粹，于清光绪年间（一说形成于道光年间）形成于北京。其前身为徽剧，通称皮黄戏，同治、光绪两朝最为盛行。京剧有近200年的历史，它有优美、独特的唱腔并融入了中国武术技巧的舞蹈动作。京剧角色的行当划分比较严格，早期分为生、旦、净、末、丑、武行、流行（龙套）七行，以后归为生、旦、净、丑四大行。象征性格和命运的脸谱是京剧的一大特色，红脸代表忠勇、黑脸代表智猛、金脸和银脸代表神妖等等。





✦ 关汉卿像

关汉卿

关汉卿是元代杂剧作家，号已斋（一作一斋），大都（今北京市）人，约生于金末或元太宗时。有关关汉卿生平的资料较匮乏，只能从零星的记载中窥见其大略。据各种文献资料记载，关汉卿编有杂剧67部，现存18部。其中《窦娥冤》、《救风尘》、《望江亭》、《拜月亭》、《鲁斋郎》、《单刀会》、《调风月》等都是他的代表作。关汉卿的杂剧内容具有强烈的现实性并蕴含着昂扬的战斗精神，关汉卿生活的时代，政治黑暗腐败，社会动荡不安，阶级矛盾和民族矛盾十分突出，人民群众生活在水深火热之中。他的剧作

深刻地再现了社会现实，充满着浓郁的时代气息。作品既有对官场黑暗的无情揭露，又热情讴歌了人民的反抗斗争。慷慨悲歌，乐观奋争，构成关汉卿剧作的基调。在关汉卿的笔下，写得最为出色的是一些普通妇女形象，例如窦娥，妓女赵盼儿、杜蕊娘等，各具性格特色。关汉卿描写了她们的悲惨遭遇，刻画了她们正直、善良、聪明、机智的性格，同时又赞美了她们强烈的反抗意志，歌颂了她们敢于向黑暗势力展开搏斗、至死不屈的英勇行为，在那个特定的历史时代，奏出了鼓舞人民斗争的主旋律。

老舍

老舍（1899～1966）原名舒庆春，字舍予，满族，北京人，著名作家。曾因创作优秀话剧《龙须沟》而被授予“人



✦ 老舍像

✦ 清代，除皇帝及其家眷外，任何人不得住进紫禁城，皇亲国戚们都要建造自己的府第为家居之所，于是，王府便产生了。今日北京城里有60余座清代王府，其中恭王府是保存最完整的一处，也是世界最大的四合院，它位于什刹海北岸。恭王府分为平行的东、中、西三路。中路3座建筑是宅邸的主体，一是大殿，二是后殿，三是延楼，延楼东西长160米，有40余间房屋。东路和西路各有3个院落，和中路建筑遥相呼应。王府的最后部分是花园，20多个景区各不相同，极为奢华气派。





✦ 北京的胡同

北京四合院

北京四合院，是中国北方住宅建筑中一种传统的布局形式，又体现了中国“前堂后寝”的礼制规格。四合院历史悠久，汉代时四合院逐步形成，到唐宋时已广泛使用，到明代趋于成熟。现在北京大量存在的都是清代建造的四合院。四合院一般的布局是在东南西北四面建房，中间围出一个院子，院子的外墙除大门外，没有窗户或通道与胡同相连，四面房屋相对独立，有的彼此间有游廊相连。四合院多坐北朝南而建，院门都开在东南角，门内迎面建影壁，院内房子有正房、厢房、耳房之分，除了正房必须朝南，还有个“左厨右厕”的老规矩。四合院有大、中、小之分。高级的四合院分“进”，由四面房屋合围起来的一个庭院就叫一“进”，院子可从南向北层递进，一进连着一进。北京四合院以三“进”的居多，二“进”的也有，四“进”以上较少。老北京有句俗语：“天棚鱼缸石榴树，先生肥狗胖丫头”，

北京胡同之最

现今最长的胡同之一：东西交民巷，全长3000米。现今最短的胡同之一：一尺大街，共长25.23米，现已并入杨梅竹斜街。现今最窄的胡同之一：小喇叭胡同，北口尚不足0.6米。现今最宽的胡同之一：灵境胡同，最宽处达32.18米。现今拐弯最多的胡同之一：九湾胡同。现今最古老的胡同之一：元朝就有的砖塔胡同。仅存的胡同过街楼：儒福里的观音院过街楼。仅存的胡同琉璃牌坊：神路街北的东岳庙牌坊。现存胡同木牌楼：国子监街东口成贤街牌楼。尚存的胡同拱门砖雕：东棉花胡同15号院内的拱门砖雕。

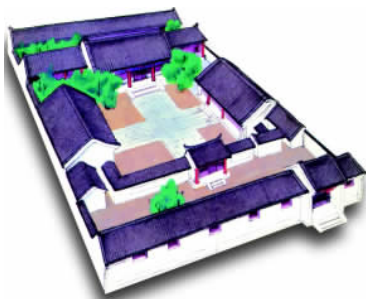
讲的就是四合院的独特风景。天棚是遮阳挡雨之用。鱼缸多养龙睛鱼，石榴树因寓意“多子”。先生专指账房的先生，肥狗胖丫头则象征主人富裕安闲。

北京的胡同

北京的胡同，绝大多数都是正东正西，正南正北，横竖笔直的走向，从而构成了北京十分方正的布局。这种布局也表明了北京这座古城是经过充分规划，依照棋盘形的蓝图而建的。由于住宅多是坐北朝南的四合院，并列成排而组成胡同，所以东西向的胡同多，南北向的胡同



少。而这种规划正是吸取历代帝都的建造经验，体现了中国历代城市规划的传承特色。据说北京城内星罗棋布的胡同有6000条之多，很多胡同名称从元代经明清一直沿用至今。名称更是包罗万象，但大多数与老百姓的生活息息相关，如柴棒胡同、米市胡同、油坊胡同、盐店胡同、酱坊胡同等。




✦ 北京的四合院院子比例大小适中。冬天太阳可照进室内正房，冬暖夏凉。庭院则是户外活动的场所。

✦ 垂花门是四合院内装饰性极强的建筑物，它的各个突出部位都有十分讲究的装饰。垂花门是四合院的外院与内宅的分界线。人们描述古代女子生活时所说的“大门不出，二门不迈”中的“二门”就是指垂花门。



地貌

北京西、北两面环山，东南为平原。山地面积占总面积的61.4%，平原面积占38.6%。西部山地统称西山，属太行山山脉，海拔一般为1 000米~1 500米，最高处是门头沟一带的东灵山，海拔2 303米。北部山地统称军都山，属燕山山脉，为一个有若干个盆地的断块山地，一般高为800米~1 000米，最高处是延庆的海坨山，海拔2 241米。燕山山脉向东直达渤海之滨。这两条山脉在南口附近形成一个向东南展开的半圆形环抱北京小平原。平原由许多冲积扇组成，缓缓向东南倾斜，平原地带海拔一般为30米~50米，最低8米。北京城就位于永定河冲积扇的脊背上。



北京地区绵延起伏的燕山山脉和太行山脉，从西、北两面将北京环绕起来。

东灵山

东灵山位于北京市门头沟区西端，距市区122千米，西与河北省怀来县交界，古称矾山，怀来县古称矾山县，即以此山命名。《怀来县志》把“矾山霁雪”列为该县八景之一。东灵山以北京第一高峰（海拔2 303米）而闻名。东灵山的气温较低，无霜期短，与京城的日温差值达到10~12℃。东灵山是北京唯一集高原、草原风光为一体的自然风光景区。东灵山的植被随海拔高度呈垂直变化，动物有松鼠、野兔、狐

狸、狍子等，还有国家一类珍稀禽褐马鸡。随着北京地区旅游事业的发展，东灵山作为京郊旅游的新兴景点，已经成为人们又一个休闲度假的好去处。

龙庆峡

龙庆峡即古城水库，位于延庆县，距市区85千米，古称“神峰列翠”，又名“古城九曲”。因谷中峰奇水碧，迂回曲折，有“小三峡”之称。元朝时，龙庆峡以南有一名叫香水园的地方，元仁宗爱育黎拔力八达就诞生在那儿。龙庆峡谷口有古城村，明、清时叫花园屯，相传是辽代萧太后的花园行宫。村东北隅有一座古城旧址，是汉初置夷舆县城的故址，因此习惯上称此地为古城。流经这里的古城河发源于海坨山东侧，因沿河两岸有众多的泉眼补给水源，河水终年不断。1981年拦截古城河建成古城水库，因古称延庆县为龙庆州，所以后来改水库名为龙庆峡水库。



水系

北京境内主要河流属海河—蓟运河水系。大小河流共80多条，西有永定河、拒马河，东为白河、潮河，南为北运河。河流大多顺地势自西北流向东南，汇集于海河和蓟运河，注入渤海。城郊有大小湖泊30个，大小水库近百座。较大的水库有密云、官厅、怀柔、十三陵水库。市内湖泊多为人工开凿。主要有昆明湖、北海等。



密云水库

密云水库

密云水库位于密云县城北16千米处山区，横跨潮河、白河，距北京市中心约100千米。水库面积188平方千米，最大蓄水面积可达285平方千米。分白河、潮河和内湖3个库区，库容达43.75亿立方米，水库最深处达60多米，为华北地区最大的水库。可控制潮河、白河上游15788平方千米

池。白河主坝高66米，坝顶长960米。平均每年向市区供水10亿立方米，发电1亿多度，灌溉农田400万亩。密云水库还是北京主要水源，1985年被列为一级水源保护区。

永定河

永定河是北京地区最大河流，海河五大支流之一，海河水系的西北支。源流一为桑干河，一为洋河，分别源出山西省宁武县管涔山区和内蒙古高原南部。永定河全长650千米，流域面积约5.08万平方千米。流经山西、河北两省和北京、天津两市入海河，注入渤海。主要支流有壶流河、洋河、妫水、清水河等。市境内主河道全长189千米，河床最宽处为3800米。市境内流域面积为3168平方千米，占全市面积的19.3%，其中山区面积2491平方千米。河流在三家店进入平原地区后经常改道。历史上屡次成灾。河上有大、中型桥梁48座，京广铁路、京原铁路、丰沙铁路等跨河而过。永定河同北运河、潮白河、拒马河、蓟运河一起，统称为北京市的五大水系。

黑龙潭

黑龙潭位于密云水库西北石城镇轱辘峪下，属长城下白河峡谷潭群。白河河道全长约4千米，落差达220米。奔腾而下的河水，形成数十处深潭。黑龙潭是其中有名的18个大潭的合称。谷口一潭面积约50平方米，上方瀑布高约30米，飞泻入潭。潭水清似镜，四周风光各异。沿谷上行有悬潭、沉潭、落雁潭、平沙潭、滴水潭、苇潭、曲潭、三叠潭、龙戏潭、真龙潭、春花潭、秋月潭。潭中动物如鱼、虾、蛇、龟、蛤蟆等均为黑色，亦为奇观。



夏天的中南海

气候

北京属典型的温带大陆性气候,冬季寒冷干燥、夏季高温多雨。春秋短、冬夏长,大部地区无霜期在6个月以上,年均降水量609毫米。降水年际变化大,最大年降水量达1406毫米,最少年仅242毫米。夏季占全年降水量的70%。冬季盛行西北风,经常出现大风、降温、寒冷、干燥天气;春季气温回升迅速,云量稀少,多大风;7月~8月高温多雨,对农业生产有利;秋季天高气爽,舒适宜人。旱涝为北京主要灾害,春旱频繁,对农业影响较大,平原洼地常有夏涝,山区多雹灾。

自然资源

北京境内植被类型为暖温带落叶阔叶林,并混杂有暖温带针叶林,主要是油松林。有各类植物2000多种,其中野生植物约占一半。百花山、妙峰山、东灵山等地是著名的天然植物园。北京境内有矿产数十种,其中煤和铁储量较大,还有金、银、铜、铅、镍、钼和石灰岩、大理石、耐火黏土等矿产。现已在北京地区发现多处地热异常带和地热田。

月季

月季,别名长春花、月月红、四季蔷薇等,属蔷薇科,常绿小灌木。植株直立,矮性丛生。枝干一般生有弯曲尖刺,枝干青绿色,基部为灰褐色,新枝多呈紫红色。叶互生,奇数羽状复叶,托叶与叶柄合生,小叶3片~5片,卵圆形至披针形,边缘有锯齿,叶表暗绿色。花单生或簇生成伞房花序,生于枝顶,花托呈半球形或半圆形,萼片五裂,花瓣20片~30片,花色有红、紫、黄色,花期2月~12月。果实球形或壶形,初期青绿色后变红黄色,冬初成熟,内含栗色种子多粒。月季花为中国原产品种,已有

千年的栽培历史,在世界上被誉为花中皇后,北京的市花就是月季。

月季与玫瑰的区别

无论月季还是玫瑰,英文都是“rose”,在植物学上都属于蔷薇科蔷薇属,在亲缘关系上比较接近,外形也很相似。而且在有些书中,月季有时也叫玫瑰。所以,人们经常区分不开。但月季与玫瑰的确有许多差别:(1)月季叶少,3片~5片,而玫瑰5片~9片;(2)月季刺少,玫瑰刺多;(3)月季叶泛亮光,玫瑰叶无亮光;(4)月季花较大,颜色多样;玫瑰花较小,一般为粉红色,但香味较浓。另外还有一种玫瑰花稍大,但呈扁平盘形,容易与月季区分开来。



月季不仅有较高的观赏价值,而且对许多有毒气体具有吸附作用,是保护和美化环境的优良花卉。墨红月季的鲜花可提取浸膏,用于化妆品生产。