



## 引 言

## 引 言

帝王出巡,是中国古代社会的一项重要政治制度。

五千多年来,中国共有帝王六百余位,他们最早出巡天下的是黄帝和颛顼帝祖孙二人。据《史记》记载,黄帝出巡“东至于海,登丸山,及岱宗。西至于空桐,登鸡头。南至于江,登熊、湘。北



秦彩绘铜车马



逐葷粥，合符釜山，而邑于涿鹿之阿”。颛顼帝出巡“北至于幽陵，南至于交趾，西至于流沙，东终于蟠木”。按今天地理概念，其活动范围：东到大海，南到五岭以南，西到甘肃空桐山，北到河北省北部与辽宁省南部一带。尧、舜二帝期间，他们在“以齐七



秦彩驂马头

政”中，就包括规范帝王出巡的这件国务政事。规定“五岁一巡狩”，时间安排在二月东巡，五月南巡，八月西巡，十一月北巡。出巡中要“遍告以言，明试以功”，即诸侯普遍向天子报告治理国家的情况，天子公开地考察诸侯的政绩。

孟子很早就注意到帝王出巡这件事。《孟子》记载说夏朝帝王出巡能够做到“春省耕而补不足，秋省敛而助不给”，因此受到当时人民群众的欢迎。故有夏谚：“吾王不游，吾何以休？吾王不豫，吾何以助？”夏朝开创者禹帝在治水期间，“开九州，通九道，陂九泽，度九山”，就曾走遍天下。治水结束，在后来的正式出巡中，他仍然考虑着水利运输等重大社会问题。到周朝帝王出巡时，他们却使“饥者弗食，劳者弗息”，遭到人民群众的反抗。周昭王南巡渡江时，渔民用特制的胶船运送他渡江。当船行至中流，胶液化致使船体破裂，将周昭王溺死在大江之中。周穆王驾



秦陶马

车去西王母之邦，乐而忘归。直到朝中动乱，政权将失，才由造父驾车“一日千里”，“长驱归周”。周襄王被晋文公召到河阳，本来是以臣召君，以臣逼君，他却在周史中避讳而写成“天王狩于河阳”。

公元前256年，周朝灭亡，名不副实的帝王出巡制度随之消亡。帝王出巡出现的空白，成为诸子百家的广阔时空。孔子用15年的时间，遍访中原诸侯。这就是历史上著名的“孔子周游列国”。孟子、荀子、墨子等人也效仿孔子，通过周游列国，开阔眼界，增长学识，丰富和充实自己的思想主张，并扩大了中国传统文化传播的规模和范围。

前220年，秦始皇统一中国的第二年，他就出巡西北地区，揭

开了日后大规模出巡的序幕。前219年、前218年两次东巡,前215年北巡,前210年南巡。西至长城起点,东至大海,北至包头,南至衡山,足迹遍布今天甘肃、山东、内蒙古和湖南等十几个省、区境内。秦始皇出巡,不是对古代礼仪的单纯恢复,而是中国实现统一的标志,是中华民族文化融合的滥觞。他出巡所留下的文化遗产,是中华民族瑰宝。他出巡活动所形成的数十处的文化遗址、文化景观和地理地名,是当地人民群众对他的物化纪念。至于有关他的一些民间传说,应该说是千年历史对他的神话记忆。

在中国封建社会中,凡是有所作为的帝王都勤政出巡。如汉高祖刘邦、汉武帝刘彻、汉光武帝刘秀、魏武帝曹操、唐太宗李世民、明太祖朱元璋、清康熙帝玄烨和乾隆帝弘历等。其中汉武帝刘彻出巡最有气势。前110年,他为泰山封禅,效法古人“振兵泽旅”:先勒兵十万北巡朔方,封禅后又到桥山祭祀黄帝,然后在桥山解散了军队。乾隆帝弘历出巡次数最多。他先后出巡次数达100多次,其足迹遍布天下。但是,也有少数帝王败类,他们在出巡中作了许多荒唐事。如隋炀帝杨广巡幸江南,用船千艘,船工八万,所过州县五百里以内,都要献食,极尽水陆珍奇。明武宗朱厚照为得到宣府乐工美人而出巡,途中不仅大肆勒索财物,还逼迫良家妇女相随,霸占守臣妻妾。群臣上书劝谏,他却将6人下狱,107人罚跪于午门五日。

古代帝王出巡,与五千年历史同在。通过对帝王出巡史实的考察和研究,可能会帮助人们看到一个个更加完整、更加丰富多彩的帝王形象,也可能帮助人们认清一段段更为真实、更为深邃严肃的历史面貌。《秦始皇出巡记》想就此做出实验性的工作努力。面对如此宏大含量的课题,难免挂一漏万。由于笔者学识有限,又难免失之偏颇。望能够读到这本书的朋友,不吝补漏纠偏,以便我们继续把记述帝王出巡的这件事更好地做下去。

# CONTENTS

## 目录

### 引言



### 一、西巡篇 / 1

- (一) 信步秦川八百里 / 1
- (二) 礼巡嬴秦发源地 / 6
- (三) 威震匈奴阮翁仲 / 11
- (四) 西归驰骋赤城塬 / 14

### 二、东巡篇 / 19

- (一) 东巡豫鲁三国行 / 19
- (二) “一步登天” 鸣得意 / 25
- (三) 立下峰山第一石 / 29
- (四) 泰山中阪遭风雨 / 35
- (五) 当年始皇封禅处 / 40



- (六) 天尽头处祭日主 / 41
- (七) 三登芝罘观大海 / 44
- (八) 大乐琅邪筑高台 / 49
- (九) 千年铭文万岁瓦 / 52
- (十) 苏皖湘赣东归路 / 58



三、北巡篇 / 63

- (一) 北巡幽燕易水寒 / 63
- (二) 碣石门上有遗篇 / 69
- (三) 入海求仙更不归 / 73
- (四) 秦宫遗址又辉煌 / 79
- (五) 北巡归来驱胡马 / 84



四、微行篇 / 89

- (一) 微服夜行咸阳宫 / 89
- (二) 经略边疆新工程 / 94
- (三) 胸界屹立秦东门 / 97
- (四) 渭南寥落灰堆村 / 99

五、南巡篇 / 104

- (一) 南巡三楚万里图 / 104
- (二) 会稽山上尽舜尧 / 111
- (三) 平原津里始皇病 / 118
- (四) 沙丘平台祖龙崩 / 122
- (五) 太行萦绕赵政梦 / 128
- (六) 骊山高耸一帝陵 / 133



附录 秦始皇遗产景观简表 / 140

秦始皇出巡图 / 150

参考文献 / 151

后记 / 152



## 一、西巡篇

### (一) 信步秦川八百里

秦始皇统一六国后,先后五次出巡天下。此前在统一六国的战争中,他还曾两次离开过秦国,视察原韩国和魏国的故地。前234年,秦攻破赵邑平阳,“王之河南”,即周雒邑王城,位置在今河南省洛阳市西郊。前228年,秦灭亡赵国,“王之邯郸”,即赵国都城,也就是今天河北省邯郸市。秦始皇先后七次离开咸阳出巡或视察,他所必经之地是位于秦国的渭河平原,即历史上著名的“八百里秦川”。

秦国故地地理,有人曾经将它比做一只大鸟。《史记》记载,楚一善射者对楚顷襄王说:“秦为大鸟,负海内而处,东面而立,左臂据赵之西南,右臂傅楚鄢郢,膺击韩、魏,垂头中国,处既形便,势有地利,奋翼鼓翅,方三千里。”意思是说秦国是一只大鸟,背靠着大陆居住,面向着东方站立,左臂控制着赵国的西南,右臂挟制着楚国的鄢郢,胸部对着韩国,魏国,俯瞰中原各国,所处地形方便,地势有利,展翅翱翔,可纵横三千里。

“负海内而处,东面而立”,是指秦国故地的地理位置处在今天的西北地区,疆域有今天甘肃省的东南部,沿渭河两岸而有今天陕西省的腹部,有一部分土地直接达到黄河沿岸。有一小部分土地





秦始皇像

从今天陕西省的东南伸入到今天河南省的灵宝市。全境东和韩、魏交界,南和楚、蜀交界,西部与北部和义渠等交界。

“左臂据赵之西南,右臂傅楚郢郢”,则是指秦故地北部和南部与赵、楚两国互相接界。秦国在边境设置了很多关塞,它们就像左、右两臂伸出的多个指掌,对外控制和挟制着赵、楚两国,对内保护着秦国的内地。秦献公原来流亡魏国,他想趁秦国内乱之机夺取君权,先是从位于今天陕西华县以东的郑所塞入秦,却被守塞吏拒绝,后来改往今天宁夏固原县东南的焉氏塞,才得以入关。后来虽然占有土地不断扩大,但秦国还在利用着原来已有的关塞,如位于

## 西 巡 篇



今天河南三门峡西南的崤关,位于今天陕西丹凤县附近的武关,沿黄河西岸的临晋关、函谷关以西还有今天河南灵宝县西的湖关等关隘。

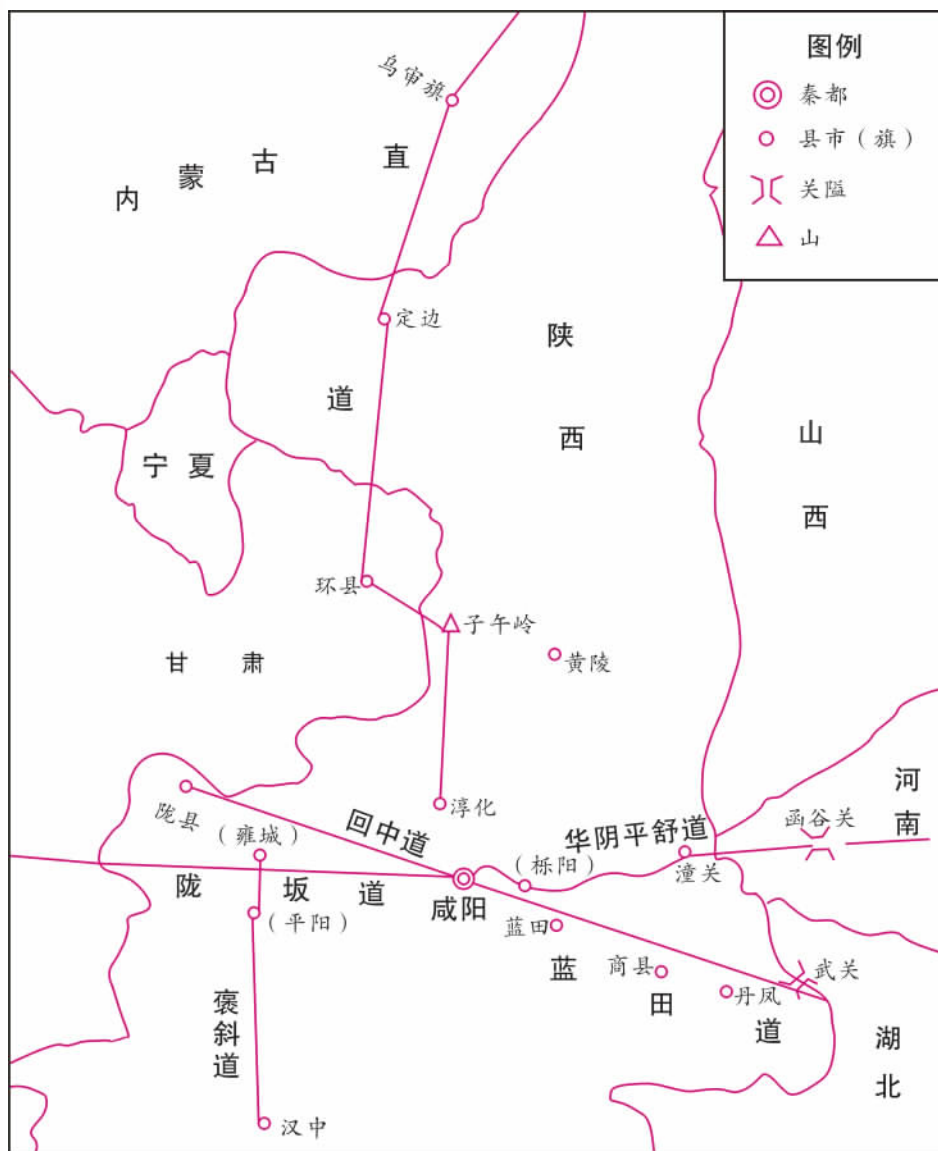
“鹰击韩、魏”,是说渭河平原的东部犹如鸟的胸脯一样直接面对着韩、魏两国。渭河平原的西部与甘肃省东部交接处,从所处的位置以及地势渐渐隆起的情势看,恰恰如大鸟的脊梁。在这个硬挺的脊梁上,曾经建有秦邑、西垂、平阳和雍城等几个秦国故都,这里是嬴秦的发源地。秦国这只大鸟的胸部和脊梁就是渭河平原。它贯穿今天陕西的中部,西起宝鸡,东至潼关,南接秦岭,北抵陕北高原。东西长、南北窄,东西长300多公里,平均海拔340米。

“垂头中国”,应该是指渭河平原以东的函谷关。它像探出渭河平原而又高昂抬起的鸟头,俯视着原关东六国。函谷关,位于今天河南灵宝市,地处今天河南、陕西、山西三省交界的黄土丘陵区。战国时期秦国所置。因为在山谷中,深险如函而得名,号称天险。东至崤山,西至潼津。前241年,楚、赵、魏、韩、卫六国合纵抗秦曾到达关前,败北而去。现仅存关门。函谷关不仅驻有重兵防守,还要检查来往行人,没有通行证件是不能过关的。当年孟尝君从秦国出逃,半夜里用“鸡鸣狗盗”的办法,才蒙混逃出函谷关。

如果说函谷关是大鸟的头,那么,前210年秦始皇出巡所至的陇西郡,则犹如大鸟的臀部,稳重而踏踏实实地坐落在秦朝疆域的西垂之上。

秦国故地有几条道路,像鸟的胸骨、肋骨和尾骨一样支撑着渭河平原的胸脯、脊梁及秦国这只大鸟的整个身躯。秦朝以咸阳为中心的道路交通网络,向东有通往原燕齐和吴楚的两条“驰道”;向南有与楚国的通道“蓝田道”;向西有直达陇西的“陇坂道”;向北有直达九原的“直道”。其中驰道和直道是秦统一六国后修建的,陇坂道和蓝田道等都是秦国原有的的道路。

陇坂道,是秦人最早西迁沿着黄河、渭河、干河至陇山西侧所开辟的道路。后来,这条道路延伸拓展。为了方便朝见周王室,向东



渭河平原秦朝道路示意图

经过渭河平原的西部到达咸阳。秦穆公时期,拥有千河、渭河流域,由雍城越陇坂道向西的道路更加畅通。秦昭襄王时,在原义渠属地设立陇西、北地郡后,陇坂道进一步被固定下来。

## 西 巡 篇



蓝田道,又称“武关道”,是秦国沟通与楚国的重要通道。它贯通今天陕西省东南,西起蓝田,经商洛,东至武关。在咸阳以东,有秦国废都栎阳。它位于今天西安市阎良区东南武屯乡关庄,当地称为“古儿屯”。汉高祖刘邦定都长安前,曾以栎阳为临时都城,迁到长安后,栎阳更名万年。栎阳城遗址东西长1.8公里,南北宽2.2公里。内有东西街道两条、南北街道一条。城有六门、基址六座。出土“栎阳高平宫铜鼎”等文物表明栎阳宫是一个宫殿群。

前383年,秦献公废除雍城,并没有直接迁都咸阳,而是为对付以魏为首的三晋而迁都栎阳。他在栎阳效法魏国实行变法,内容有“止从死”、“初行为市”、“为户籍相伍”、推行郡县制等。前359年,秦孝公用商鞅在栎阳第一次变法,内容有编制户口、定“连坐”之法、实行小家庭制度、重农抑商、奖励军功、严惩私斗、制定二十级爵等。第二次变法,是前350年秦孝公迁都咸阳后进行。变法内容有禁止父子兄弟同室居住、以县为地方行政单位、废井田开阡陌、统一度量衡等内容。通过一系列的变法,不仅使秦国在兼并战中开始转败为胜,而且变得“兵革大强,诸侯畏惧”,为日后秦统一六国奠定了基础。

在渭河平原东部还有一条重要通道,即“华阴平舒道”。它是秦在统一六国战争中向原山东六国发兵至函谷关的必经之路。前211年秋季,有使者从关东入关后,夜间行走时,有个人手拿玉璧拦住使者说:“替我送给滹池君。”接着又说:“今年祖龙死。”此事就发生在这条道路上。华阴县西接的华县,是前637年秦武公所置郑县。秦孝公死后,因变法受到损害的秦国贵族加害商鞅,商鞅发动自己封邑的兵士攻打在郑县的秦军。秦惠文王在郑县杀死商鞅,并将他五马分尸。

华阴县,秦朝时为宁秦县,汉朝改称华阴县。平舒,是华阴县西北渭水边上的一座城邑。《史记》称“华阴平舒道”,是司马迁用汉时地名对前朝地名所做的称谓。

## (二) 礼巡嬴秦发源地

前220年,秦始皇出巡陇西、北地,在途中经过了秦人早期的几个都城。从秦始皇西巡的活动内容看,这是一次他自称秦始皇帝后对嬴秦发源地的礼巡。

秦人起源于东海之滨,后来因为助纣为虐,被周王室驱迁到今天甘肃省天水一带。秦人在黄土高原的台原上,生聚发展,最终结束游牧生活,获得诸侯地位。在西北地区,先后建有秦邑、西垂、平阳、雍城等几个早期都城。从这几个都城的建立时间和地理布局来看,表明秦人数次迁都采取的都是东进的态势。秦几十代人前仆后继,不断东征东进,最终把疆域东扩到大海边上。西北地区作为秦的后方根据地,向进攻六国的秦军提供源源不断的物资和兵力,在秦统一六国的过程中发挥了极其重要的作用。

秦国的第一个都城秦邑,位于今甘肃省清水县东北秦亭乡秦亭铺。因秦亭在后川河谷,亦称“秦川”。秦的始祖非子,是嬴姓部落的首领,因为牧马有功,被周孝王封王室附庸邑于此。非子在这里建秦川宫,使秦人有了固定的场所,结束了秦人游牧的生活。从这个时候起,秦人开始有了“秦”的称呼。

秦国的第二个都城西垂,位于今甘肃省天水县西南。秦襄公、秦文公在此建都56年。前777年,犬戎杀周幽王于骊山下,西周灭亡。周平王放弃镐京而迁都洛邑。秦襄王因护送周平王东迁有功,被周分封为诸侯,秦国开始成为诸侯国,可以与其他诸侯国互通使节。秦文公时期,已经从大山中走出而达关中,占有今天陕西中部和甘肃东南端。前753年,秦“初有史以纪事,民多化者”,开始用文字记录自己民族的历史。前750年,秦文公“收周余民”,将没有随周平王东迁的周人接收过来。周人的融入,进一步促进了秦民族成分的改变和生产方式的变化。

平阳,是秦国在渭河平原西部的又一个都城,位于今陕西省宝

## 西 巡 篇



鸡县杨家沟乡太公庙村至阳平镇一带。前714年,秦宁公迁都于此,历经36年。此间,秦人开始向外征伐,疆土西起甘肃中部,东至黄河,整个关中的渭水流域,基本上为秦国所控制。平阳遗址出土铜钟等文物,上面有文辞一致的铭文,为秦武公祭祀祖先的礼器。出土衡器“平阳斤”,上刻秦始皇二十六年诏书及秦二世补刻辞。在石鼓山出土石鼓十个,每面石鼓上都有文字,称为“石鼓文”。通过辨识考证,能够认识的有465个字。其中有歌颂千河鱼之美的内容,证明为秦襄公时期遗物。



石鼓文·吾车(北宋拓本)

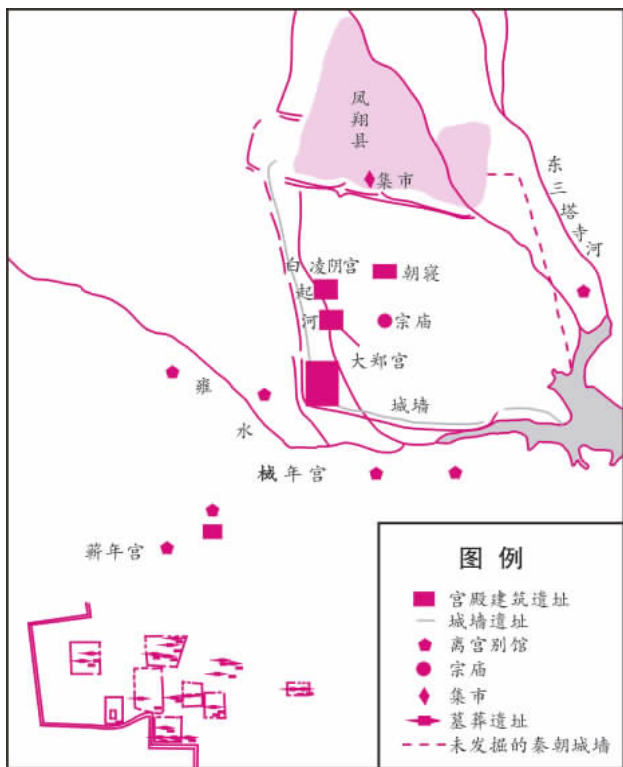
### 铭文

避车既工,避马既同,避车既好,避马既驰,君子员邈,员邈员旂。  
麇鹿速速,君子之求。辩辩角弓,弓兹目寺,避欧其特,其来趯趯,趯趯  
𨔵𨔵,即避即时。麇鹿速速,其来大怒。避欧其朴,其来𨔵𨔵,射其獬𨔵。

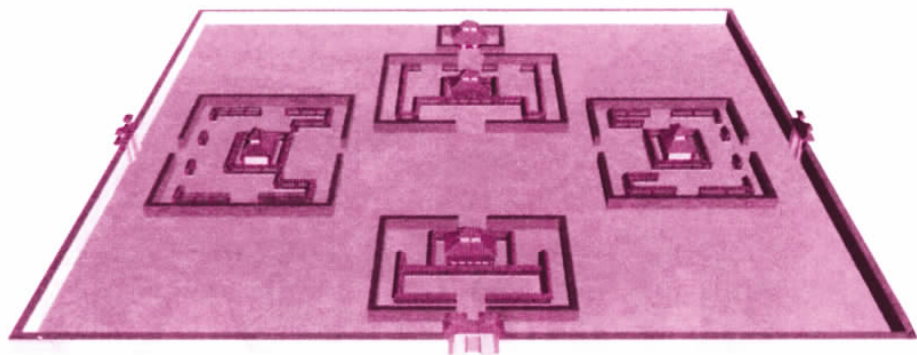
秦国在渭河平原西部的最后一个都城雍城，位于今天陕西省凤翔县城关镇南部、雍水河之北、纸坊河以西的黄土台原上。考古挖掘雍城城址平面呈方形，总面积106500平方米。有五座城门，城内纵横交错着八条大街，呈“井”字形分布。宗庙，位于雍城中部偏南的部位，处于朝寝和大郑宫的中间。分别由祖庙、昭庙、穆庙等建筑组成。宗庙遗址内发现人牲坑、牛或羊坑以及牛羊同坑等埋祭坑181个。秦始皇生母赵姬居住的榭阳宫，位于雍城的东南角，有“榭阳”残瓦出土。秦始皇的住处蕲年宫，位于雍水南岸的长青乡孙家村南。蕲年宫，又名祁年宫，取向天祈求丰年之意，是郊祀祈年的斋宫。秦文公曾在此处设坛祭天。

前677年，秦德公祭天占卜预示定都雍城，秦人后代子孙就会向东发展，饮马黄河。自秦德公起有19位秦君在这里居住，长达294年。到前659年秦穆公即位时，国家逐渐富强，疆土向东发展，攻灭周边十六国，成为“春秋五霸”之一。秦人在雍城先后进行改革，有“初租禾”、“令吏初带剑”等内容。秦国成为当时实力最强的国家。

秦人认为雍城的地势高峻，是神明的宅，所以在这里建起了宗庙，秦人把自



雍城平面示意图



雍城宗庙复原图

己的祖先埋葬在这里。如秦公一号大墓,共有秦公墓18座,大小车马坑21个。其中的一个墓主的身份确定是秦国第十三代国君秦景公。雍城建有四峙,用来祭祀白帝、青帝、黄帝、炎帝等天帝。秦人在

雍城还建起用来祭祀日神、月神、金星、木星、水星、火星、土星、南北斗等各种神灵的祠庙一百多座。

秦人把雍城开辟成为与西蜀等地进行交易的重要场所。前378年,秦献公“初行为市”,国家承认商人的自由民地位,蜀人可以到雍城等地进行交易。蜀人利用嘉陵江乘船而上,至今甘肃徽县的河池以南弃船登陆,再循褒斜道至雍城。褒斜道,是雍城通往西蜀的山涧峡谷之路,长达250公里。战国时期,秦人在褒斜道通往汉中南出褒谷处,曾凿通一段隧道,称小石门。这是我国最早的穿山隧道。石门洞长16.3米,宽4.1米,南、北口各高3.45米和3.75米。



雍城朝寝复原图

秦人在雍城创作《诗经·秦风》十篇。其中《驺虞》描写秦王父子打猎的情景。《小戎》反映秦襄公与戎狄的斗争,证明那时秦国就有了兵车、骏马和各种锐利武器,展现了秦人开拓奋进的精神。《无衣》表明秦穆公时代统一西北的正义斗争,得到了秦人的支持,秦人发出“王于兴师,修我戈矛,与子同仇”的呼声。《权舆》叙写康公无能,表现秦人不甘落后、开拓奋进的精神。《黄鸟》抨击人殉制度,发出“彼苍者天,歼我良人”的强烈抗议。《渭阳》张扬秦人热情好客、朴实厚道的风气。《车邻》、《晨风》、《终南》、《蒹葭》等几篇爱情诗,更使得秦风远播流长。其中尤以《蒹葭》水平最高,流传最广。作品反映诗人在河边追寻恋人,因不能见面,无限惆怅而歌:

蒹葭苍苍,白露为霜。  
所谓伊人,在水一方。  
溯洄从之,道阻且长。  
溯游从之,宛在水中央。

雍城,对于秦始皇来说,刻骨铭心的还是前238年秦始皇22岁时的那场惊心动魄的斗争。那年四月,他在雍城斋戒。己酉日,举行冠礼、佩剑。长信侯嫪毐乘机作乱,他冒用秦始皇的玉玺,调动京城部队攻打秦始皇在雍城的驻地蕲年宫。秦始皇处变不惊,果断指挥相国、昌平君、昌文君平定了叛乱,诛杀了嫪毐。叛乱平定之后,秦始皇还迁怒于与此有关联的另两个人。一个是生母赵姬,因为与嫪毐私通,从咸阳迁居到雍城棘阳宫,后来经过齐人茅焦的劝说,才又接回到咸阳居住。另一个是吕不韦因连带关系,被免去相国的职务,后被迁往河南封地。至此,秦始皇实现亲政,彻底结束了秦“委国事于大臣”的政治局面。

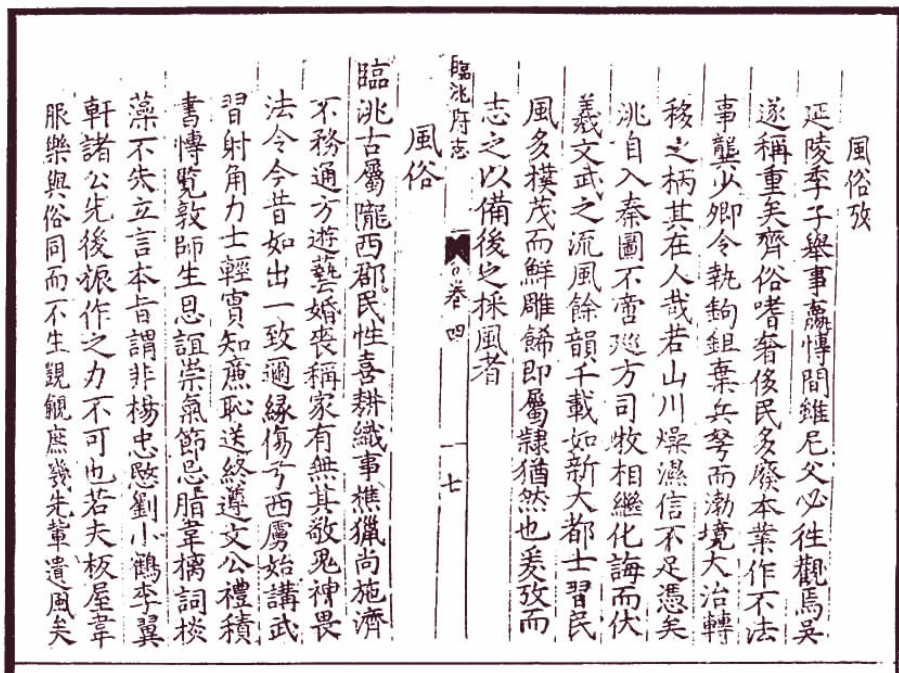


### (三) 威震匈奴阮翁仲

秦始皇出巡队伍到达陇西郡，其位置已经处于今天甘肃省中部，洮河中游，地貌属黄土高原的沟壑区。

陇西郡，建于前279年即秦襄王二十八年。它建立的第二年，秦国开始对关东六国展开凌厉攻势，揭开了秦统一中国的序幕。秦统一六国后，秦始皇把陇西郡作为秦在西北地区的政治、军事中心和抵御匈奴入侵的屏障，保留在三十六郡之中。辖境范围在今甘肃临夏、临洮以东，宕昌、礼县以北。治所狄道，位于今天甘肃省临洮县境。此地民风淳朴，明朝万历年间《临洮府志》记述说：“临洮古属陇西郡，民性喜耕织，事樵猎……，敬鬼神，畏法令，今昔如出一致。”

秦始皇选择陇西郡为出巡的第一郡，除陇西郡的特殊地理位



万历《临洮府志》影印