

老上海地图

上海图书馆



上海画报出版社

图书在版编目 (C I P) 数据

老上海地图 / 张伟等编著。 - 上海: 上海画报出版社,
2001.6

ISBN 7-80530-744-X

I . 老... II . 张... III . 城市图 上海市 - 地图集
IV . K992.251

中国版本图书馆 C I P 数据核字 (2001) 第 26303 号

策 划: 邓 明

顾 问: 王鹤鸣

编委会

主 任: 马远良 王世伟

副 主 任: 张 伟 黄国荣 侯锦权

主 编: 张 伟 黄国荣 侯锦权

编 委: 陈 莉 王洪治 秦 飞 缪凤娣 张 晖

责任编辑: 张锡昌

拍 摄: 裘家康 张锡昌 王洪治

装帧设计: 张 炜

英文翻译: Jeffrey F.Chin

英文校对: Auison Rottmann

老 上 海 地 图

张 伟等 编著

上海画报出版社出版

(上海长乐路 672 弄 33 号)

新华书店上海发行所发行

上海出版印刷有限公司印刷

开本 889 × 1194 1/16 印张 9 印数 0001-3100

2001 年 6 月第 1 版 2001 年 6 月 第 1 次印刷

ISBN 7-80530-744-X / J · 745

地图审图号: 沪 S (2001)016 号

定价: 100 元 (平)、120 元 (精)

目 录

前 言 7

一、上海市暨上海城区总图 13

1. 实测上海城厢租界图 14
 2. 新绘上海城厢租界全图 16
 3. 最新上海全埠地图 18
 4. 上海特别市区域图 20
 5. 新上海地图 22
 6. 中英合璧上海全图 24
 7. 最新上海市区详图 26
 8. 上海市全图 28
 9. 上海市交通全图 30
 10. 上海市全图 32
 11. 上海市市区图 34

二、租界地图 35

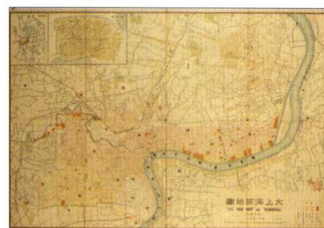
12. Ground Plan of The Foreign Settlement at Shanghai(大上海外国租界规划) 36
 13. Plan of the English Settlement at Shanghai(上海英租界图) 38
 14. 上海英租界分图 41
 15. Foreign Settlement of Shanghai:Plan of the Central and Northern Dis-
 tricts(上海外国租界中部和北部地区) 42
 16. 上海法国新、旧租界 44
 17. 上海美租界分图 46
 18. French Concession: Extension(法租界及其延伸) 48
 19. Plan of Shanghai & Environs(上海及周围地图) 50
 20. Plan of the Hong Kew or American Settlement, Shanghai(上海虹口或美国租
 界图) 52

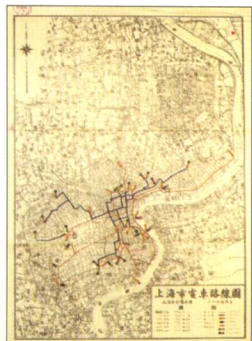
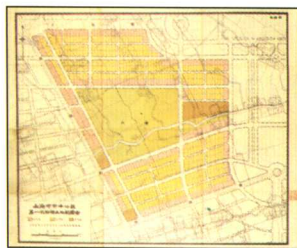
三、日本人编辑的上海地图 53

21. 上海市街图 54
 22. 上海市街地图 56
 23. 大上海新地图 58
 24. 上海附近详细图 60
 25. 最新测绘大上海新地图 62
 26. 最新上海市街地图 64
 27. 最新大上海市街地图 66
 28. 最新大上海地图 68

四、上海分区图 69

29. 上海县城及南市分图 70
 30. 法华区图 72
 31. 洋泾区图 74
 32. 漕泾区图 76
 33. Nan Tao: Chinese Bund(南岛) 78
 34. 松青金奉上南川七县明细地图 80





35. 方泰乡自治区域图	82
36. 宝山县境全图	84

五、上海中心区计划 85

37. 上海市市中心区域分区计划图	86
38. 上海市市中心区第一次招领土地范围图	88
39. 上海市市中心区第二次招领土地范围图	90
40. 上海市市中心区职员领地范围图	92
41. 上海市市中心区道路系统图	94

六、各类上海专题地图 95

42. Whangpoo River: Wharf & Godown Plan of Shanghai (黄浦江: 上海的沿江码头及仓库详图)	96
43. Greater Shanghai: approximate market value zones (大上海地价图)	98
44. 上海市地价区划图	100
45. 上海全图	102
46. 沪南区图	104
47. 暴日侵沪战区地图	106
48. 淞沪战区形势图	108
49. 上海一带日军兵力及其设备判断要图	110
50. 上海邮务区全图	112
51. 上海邮务区舆图	112
52. 上海市邮件投递分区简图	116
53. 有轨电车路线图	118
54. Shanghai Harbour: Berthing Arrangement (上海港锚位分布)	120
55. 上海市电车路线图	122
56. 上海市公共及长途汽车路线图	122
57. 沪嘉路线	126
58. 浦东电汽公司路线图	128
59. 浦东形势全图	130
60. 明星分布图	132
61. 上海市清洁管理站粪码头暨公私厕分布图	134

附录: 手绘地图 135

62. 法租界鱼鳞图	136
63. 盘乡地图	138
64. 浦东奉教图	140
65. 上海特别市警察局分区图	142

后 记 143



一、Plans of Shanghai & Environs	13
No. 2 Plan of the Chinese City and French Concession New Plan of Chinese City.	14
No. 2 New Plan of Chinese City	16
No. 3 New Plan of Shanghai	18
No. 4 Plan of Shanghai	20
No. 5 New Shanghai Map	22
No. 6 English and Chinese Plan of Shanghai	24
No. 7 New Plan of Shanghai	26
No. 8 Plan of Shanghai	28
No. 9 Traffic Map of ShanghaiPlan of Shanghai	30
No. 10 Plan of Shanghai	32
No. 11 Map of Shanghai	34
二、Plans of Concessions	35
No. 12 Ground Plan of the Foreign Settlement at Shanghai	36
No. 13 Plan of the English Settlement at Shanghai	38
No. 14 Plan of the English Settlement at Shanghai	41
No. 15 Foreign Settlement of Shanghai: Plan of the Central and Northern Districts	42
No. 16 The New and Old French Concession at Shanghai	44
No. 17 American Settlement at Shanghai	46
No. 18 French Concession: Extension	48
No. 19 Plan of Shanghai and Environs	50
No. 20 Plan of Hongkew or American Settlement, Shanghai	52
三、Plans of Shanghai Published by Japanese	53
No. 21 Map of Shanghai	54
No. 22 Plan of Shanghai	56
No. 23 New Plan of Shanghai	58
No. 24 Plan of Shanghai & Environs	60
No. 25 New Plan of Shanghai	62
No. 26 New Plan of Shanghai	64
No. 27 New Plan of Shanghai	66
No. 28 New Plan of Shanghai	68
四、Maps of Shanghai Districts	69
No. 29 Chinese City and Nanshi District	70
No. 30 Plan of Fahua District	72
No. 31 Map of Yangjing District	74
No. 32 Plan of Caojing District	76
No. 33 Nan Tao: Chinese Bund	78

No. 34 Plan of Songjiang, Qingpu, Jinshan, Fengxian, Shanghai, Nanhui, and Chuansha counties	80
No. 35 Plan of Fangtai Autonomous County	82
No. 36 Plan of Baoshan	84
五、Plans of the Center of Shanghai	85
No. 37 Map of the Shanghai districts	87
No. 38 The first offering of land for sale in the center of Shanghai	88
No. 39 The second offering of land for sale in the center of Shanghai	90
No. 40 Map of the Land Sold to the Shanghai Municipal Government	92
No. 41 Highway Construction Plan in the Center of Shanghai	94
六、Special Plans of the City	95
No. 42 Whangpoo River: Wharf & Godown Plan of Shanghai	96
No. 43 Greater Shanghai: Approximate Market Value Zones	98
No. 44 Shanghai: Approximate Market Value Zones	100
No. 45 Map of Shanghai	102
No. 46 Cadastral Map of Hunan District	104
No. 47 Map of Japanese invasion in Shanghai	106
No. 48 Map of the Wusong War Zone	108
No. 49 Map of Japanese Troops and Military Equipment in Shanghai	110
No. 50 Map of Shanghai Postal Delivery Zones	112
No. 51 Map of Shanghai Postal Delivery Zones	114
No. 52 Map of Shanghai Postal Delivery Zones	116
No. 53 Map of the Shanghai Trolley Line	118
No. 54 Shanghai Harbour: Berthing Arrangement	120
No. 55 Map of THE Shanghai Trolley Line	122
No. 56 Map of Shanghai Bus and Long Distance Bus Lines	124
No. 57 Map of Shanghai-to-Jiading Bus Line	126
No. 58 Shanghai Transmission Lines	128
No. 59 Shanghai Transmission Lines	130
No. 60 Map of Movie Stars' Addresses	132
No. 61 Toilets and Wharf for Night Soil Transport in Shanghai	134
附录: Hand Drawn Maps of the City	135
No. 62 "Fish Scale Map" or Cadastral Map of the French Concession	136
No. 63 Map of Panxiang	138
No. 64 Parishes in Pudong	140
No. 65 Police Stations in Shanghai	142

前言

张伟 黄国荣

地图在中国古代被称为“舆图”。“舆”指车的底座，是载物的意思。大地尽载万物，因而引申为以天为盖，以地为舆。故所谓舆图就是在图上尽量包罗山川、道路、田赋和政区建置等内容，也即尽载万物之意，后来又演变成为泛指政区疆域为主的区域地图。

我国是最早生产地图的文明古国，地图文化是我国数千年博大精深的文明史的一部分，甚至有学者认为，由于原始地图和文字相比具有直观和易于理解的特点，因此，原始地图的历史可能要早于系统文字。我国历史记载中的《山海图》，据说是铸造在钟鼎上，指引人们在渔猎时不致迷路。《山海图》的制作相传距今已有2500年的历史了。到了汉代，我国甚至已出现了专门收藏管理地图的国家级书库：石渠阁，这说明当时积累的图籍已相当可观。1977年，在河北平山县一座战国时期的国王墓中，发掘出了一幅距今已有2300多年历史的铜版地图——《兆域图》，这幅标示战国时期诸侯国中山国第五代国王王陵平面规划的《兆域图》，目前被中国国家文物鉴定委员会鉴定为世界上已发现的最早的地图。1973年12月，在湖南长沙马王堆三号汉墓出土了三幅帛地图：一幅是地形图，一幅是驻军图，一幅是城邑图。这三幅古地图均于汉文帝初元十二年以前绘制，距今有2100多年的历史。1986年夏，在甘肃省天水市放马滩战国秦汉墓群中，又发现了7幅秦王政八年（公元前239年）的木板地图，比长沙马王堆汉墓出土的帛地图（公元前168年）还早70余年。这些古地图是世界上现存最早的地图，是我国古代灿烂文明的骄傲。

我国古代的测绘技术相当发达，地图绘制长期处于世界领先地位，并对国外产生影响。中国传统制图有两大流派，其一是图画式形象绘法，其二是“计里画方”法。后者在元代由商人和传教士带到欧洲，促进了欧洲制图学的飞跃发展。但在西方以地圆为基础的经纬度测量制图方法产生后，中国的传统制图法已明显落后了，西方的制图学又反过来影响了中国的地图绘制。16世纪末，以利玛窦为代表的西方传教士把经纬度制图法引入中国，给中国地图学的发展带来了一次巨大的飞跃。17世纪，康熙帝玄烨在连续平定三藩之乱，抵制沙俄入侵，平息

此为试读,需要完整PDF请访问: www.cftongbook.com

额鲁特蒙古贵族的分裂活动等一系列事件中，深感拥有一幅精确地图的重要。1708年（康熙四十七年），在康熙皇帝的亲自主持下进行了全国测绘，并特聘法国传教士白晋统一编制地图。参加这项活动的有几百名中国专家和西方传教士，历经十年才得以完成。康熙皇帝亲自将此图题名为《皇舆全览图》，它包括全国总图和各省分图，比例尺约为一百四十万分之一，是我国第一次采用新的经纬网测绘的全国大地图册。1717年（康熙五十六年），《皇舆全览图》出版木刻版，两年后，又印行了铜板图。著名的中国科技史专家李约瑟认为，清初全国地图测绘的完成，标志着中国18世纪初的地图测绘又走到了世界的前列。但令人痛心的是，《皇舆全览图》在绘制完成后即被藏于秘室，没有对全国的政治、经济、文化产生大的影响，也没有多少人能够观览利用它。相反，《皇舆全览图》被传教士带到西方后立即受到广泛重视，1735年就被改编成中国分省地图，在西方大量印行流传。而且，19世纪中后期，当西方列强用武力敲开中国大门时，使用的正是根据康、乾时期测绘成果改编的地图，这是中国地图史上惨痛的一页。清末以后，中国的地图测绘长期处于落后状态，其中，清朝末年在武昌成立的舆地学会和亚新地学社，以及20世纪30年代上海《申报》馆组织专家编绘的《中华民国新地图》，是中国近代地图史上两抹令人欣慰的亮色。新中国成立后，只用了30年时间就完成了全国基本地形图的测绘。20世纪70年代开始，专题地图的出版呈现兴盛繁荣的景象，80年代至20世纪末，以计算机制图、遥感制图为代表的新技术的大量采用，大大改变了我国地图科学的落后面貌，把我国测绘事业的发展引向了高峰。中国围棋界有句很有哲理的话：“国运衰，棋运衰；国运盛，棋运亦盛。”把它拿过来验证中国地图科学的历史和发展，又何尝不是如此！

由于地图具有丰富的文化内涵和昂贵的经济价值，世界上有不少人专业收藏地图，更有很多图书馆以收藏地图而驰名。世界上收藏地图最丰富的是成立于1800年的美国国会图书馆，它专门设有一个地理地图部来管理众多的地图藏品。据1986年出版的《世界地图收藏部门名录》统计，美国国会图书馆共收藏有各类地图360余万幅，另手绘地图4000幅，地图集41000余册，地图参考书及地名录8000部。至于个人和机构的藏图量当然不能和专业图书馆相比，他们以收藏古董地图和具有特殊意义的纪念地图而取胜。世界上地图精品的行情因此而年年呈上涨趋势，一些著名的拍卖行也纷纷加入地图拍卖的行列。据报载，一幅印于1617年法国路易十四时代的巴黎城市图，因年代久远，且在绘图时曾向当时最伟大的科学巨匠牛顿咨询过，故有三家英、法研究机构竞相争购，出价是1000万美金，而卖家还不肯松手。一幅1941年12月日本海空军在偷袭珍珠港后向天皇呈报战果的军用最高机密地图，事隔五十余年后，在美国最著名的索思比拍卖行以321500美金的高价出手，购买者是美国的福具斯公司。

古旧地图在国外炙手可热，在国内也开始整体走俏。一方面，一些展示地图文化的地图展览会频频举办，受到观众的热烈欢迎。1997年7月到10月，中国国家图书馆和香港临时市政局在香港联合举办《中国古地图展》，共展出从南宋到民国间各时期古图70余幅，令香港观众大开眼界，大呼过瘾。2000年10月，由中国地图出版社主办，国家地理信息中心、中国历史博物馆协办的《中国近代地图藏本展》在北京开幕，共展出各类古旧地图500余幅，参观者络绎不绝。这些高层次的展览，使平时深藏内库的珍贵地图走近民众，大大普及了地图文化知识，培育了民众亲近地图的感情。另一方面，在中国嘉德、中国书店等国内大拍卖行举办的拍卖会上，往年“默默无闻”、“貌不惊人”的地图拍品，近年来受到热烈追捧，几乎无一流标。一些具有特殊历史意义的地图，更是竞拍激烈。一幅展现日本侵略者狼子野心的《现势大东亚共荣圈地图》，拍出15000元高价，超出底价十几倍；义和团时期的一幅《京城各国暂分界址全图》，竞价达十几次，直叫至45000元方才罢手；著名历史学家谢兴尧先生生前收藏的三幅有关太平天国农民起义的地图，在拍卖行一露面便引起了行家里手的关注，经过激烈竞争，才以42500元易手。

地图走俏已是近年来令行家关注的一种现象。不要说有百年历史的一些“古董级”地图，就是几十年前的一些普通地图，由于收藏人数激增，也呈供不应求的态势，文物市场上热销抢手，拍卖会上竞拍激烈。在上海文庙旧书市场上，一幅民国时期的地图，不上百元免开尊口。在1998年秋季落槌的上海某拍卖会上，一本由商务印书馆发行的平装本《上海地图》，拍出了4000元的高价；两册1947年由福利营业股份有限公司编印的《上海市行号路图录》，估价600元，经过18次竞价，最后在2400元的高价落槌；就是一幅极其普通的1947年《上海市街道详图》，成交价也达150元。

古旧地图能在当今众多的收藏品中脱颖而出，成为藏家的心仪之物，这样的怀旧风潮绝非普通的闲情逸趣可以归结，也不是一句增值潜力可以概括。古旧地图并非单纯的古董，内中往往包含着一个国家或一个城市的历史变迁、地理概貌、文化沿革和经济发展等丰富内涵，从某种程度上说，地图是很好的档案记录，不同时期的地图汇集在一起，就是一幅色彩斑斓的历史长卷。比如，欲了解过去的上海，看当时的地图便不失为一条捷径，从中我们自可看出诸如英法租界几次“越界筑路”的殖民行径，淮海路几易路名的历史变迁，上海的高楼大厦、街道马路由少到多，从简趋繁的发展过程等等之类隐藏在地图中的鲜活的历史。读图回眸过去，集藏不忘爱国，古旧地图火爆抢手的背后意义发人深省。

地图学界通常将清代以前的地图称古地图，清代到民国间的为旧地图，解放后的称为新地

图。本书主要介绍的是清代至民国间的旧地图，书中收录了65幅各种类型的老上海地图，其中既有单幅，也有图集；有综合地图，也有交通、邮务、航运码头等专题地图；有英、美、法租界图，也有上海中心区及老城厢地图；有手绘彩色图，也有黑白石印图；有官方出版，也有民间绘制。地图的发行年代上至清代同治年间，下到新中国建国初期。为方便读者阅读，我们对地图略加分类说明，并配以相应的老照片，希望藉此能够反映近代上海一百年间城市发展的概貌。

在中国，由于地图历来被认为是国家机密和权利象征，故印制之后往往就被珍藏在深官秘室，一般人很难见到，更无法利用。但深官秘室并不能确保安全，万一发生天灾人祸，各类宝图便在灰飞烟灭、抢劫掠夺中毁于一旦。这也是几千年来中国古地图流失严重的主要原因之一。进入近代以后，作为实用工具之一的地图，一般人均随用随弃，很少有人善自珍藏。而且，各类地图的大小尺寸极不统一，很难装订成册，只能以单幅的形式存在，保存收藏十分困难，故大多数古旧地图均湮没在漫漫的历史长河之中。上海图书馆由于地理优势和历史机遇，得以收藏较多的老地图，这也是几代人一百多年来辛勤努力的结果。

上海图书馆目前收藏有古旧地图8700余种（不同版次地图算作不同品种），近14000幅（册）。其馆藏数量在国内图书馆中仅次于国家图书馆，居第二位。如此数量的古旧地图其来源主要有以下四个方面：一、亚洲文会北中国支会图书馆（Library of the North China Branch Royal Asiatic Society）。该馆于1858年（咸丰八年）前后建立，创办人是著名的英国传教士伟烈亚力（Alexander Wylie）。图书馆系统收藏外国传教士、学者调查研究中国的著作，舆图资料是其中一部分。1955年，亚洲文会图书馆所有图书由上海图书馆接管，所接收的图书均藏于徐家汇藏书楼。其后，藏书楼建立舆图资料专藏，除所有亚洲文会图书馆所藏地图外，也包括部分徐家汇藏书楼旧藏的地图。在本图集收录的西文地图，如：Plan of the English Settlement at Shanghai（上海英租界图）、Plan of the Hong Kew or American Settlement, Shanghai（上海虹口或美国租界图）上尚可见到“亚文”的圆形藏书印。二、上海市历史文献图书馆。该图书馆前身为上海市私立合众图书馆，于民国二十八年（1939）由张元济、叶景葵等发起创建，顾廷龙主持日常馆务。1953年，合众图书馆捐献给上海市人民政府，1955年2月，改建为上海市历史文献图书馆。历史文献图书馆比较注重收集和整理近百年的史地资料，尤其在建国初期，在顾廷龙先生主持下，从公私机构团体及个人手中征集了一大批包括地图在内的特种文献资料。本图集中所选取的中、日文地图大部分原由上海市历史文献图书馆收藏。三、鸿英图书馆。该馆成立于1933年6月（民国二十二年六月），其前身最初为黄炎培、史量才创办的甲子社。1933年得实业家叶

鸿英捐助，遂改名鸿英图书馆。鸿英图书馆于1955年并入上海市报刊图书馆，再于1958年并入上海图书馆。鸿英图书馆虽然以收藏报刊资料为特色，但也收藏有一部分地图，如《上海浦东塘工善后局沿浦区域图》原来就是由黄炎培寄存在鸿英图书馆的。四、私人收藏地图。这部分地图是一些学者，如李炳卫、黄伯樵、张香桐、余秋雨等有目的地收藏、供个人研究之用，其后捐献给上海图书馆的，这类地图数量虽不很多，但有较高的研究价值。例如李炳卫先生本来就是一位专业人士，编制过《新欧洲图》、《新中国图》、《西康西藏详图》等地图，其所收藏的部分国民政府参谋本部陆地测量总局测绘制印的地形图，现在就收藏在上海图书馆。李炳卫先生亲手编制的《五万分之一云南省图接图表》等制图用表，其手迹也存于上海图书馆。又如黄伯樵先生曾是1927年成立的上海特别市第一任公用局长，其所捐赠的地图有许多有关上海的内容。

上海图书馆收藏地图已如上述有众多来源，由此也产生了上图所藏地图的特色，大致看来亦有以下几点：一、外文地图数量较多。上海图书馆收藏有英、法、德、西班牙、荷兰、日、俄等国文字地图超过1000种。这部分地图具有相当高的历史文献价值，比如：《Military Plan of the Country around Shanghai: from surveys made in 1862, 1863, 1864, 1865(上海近郊的军事地图)》，由洋枪队首领戈登(Gordon C.B.)编制，是研究近代中国及上海史的重要资料(出于文献保护的原因，本图集未收入)。上海图书馆收藏地图总量虽不及国家图书馆，但在外文地图方面则远胜之。二、地图内容涵盖范围较广。上自天文图、星图，下至地形图、地质图，大到世界地图，小至记录个人土地面积及设施情况的地籍图，图书馆均有收藏。本图集所收录的专题地图就占有相当的比例。三、手绘地图有一定数量。从内容上来看，手绘地图绝大多数为专题地图。

地图是各类收藏品中变化较大、不断更新的一种，也是信息量最丰富的一种。小小一张地图，除表明城市建筑、道路交通、行政区域外，举凡旅游景点、商业网络、文化娱乐措施等都包罗万象，无一遗漏，折射出一个城市政治、经济、文化、交通、旅游等多方面的变化。上海是近代崛起的国际性大都市，一百年来的时代风雨、历史沧桑，在小小的地图上得到了充分反映。这本《老上海地图》正是一部浓缩的上海近代史。解放以后，特别是20世纪80年代改革开放以来，上海的城市面貌发生了巨大的变化，反映城市新面貌的上海地图也以前所未有的速度不断推出新的版本。以收藏上海地方文献为己任的上海图书馆正以欣喜的心情关注着上海的变化，并尽最大可能收集各类版本的新地图。我们期望，在这本《老上海地图》推出之后，反映当代上海风采的《新上海地图》也能早日和广大读者见面。

Preface

Along with other ancient civilizations, the Chinese pursued and developed geographic knowledge. They developed their mapping skills more or less concurrently with that of the West. In 1977, a map carved in a copperplate and dating from about 400 BC was unearthed in a mausoleum in China's Hebei province. It is one of the earliest surviving map specimens in the world. During Europe's Dark Ages, Chinese cartography progressed. After the introduction of the geographical coordinate in cartography in the West, however, European mapmaking skills surpassed Chinese. In the 16th century, Jesuit missionaries such as Matteo Ricci (1552–1610) arrived in China and introduced advanced European mapping techniques. In 1708, the Kangxi Emperor (1654–1722) invited Jesuit missionaries J. Bouvet (1656–1730), P.P. Jartoux (1668–1720), and J. B. Regis to survey and draw The Atlas of China in the Kangxi Reign (Huang Yu Quan Lan Tu). This atlas, because of its use of geographical coordinate and projection, represented the most advanced level at that time.

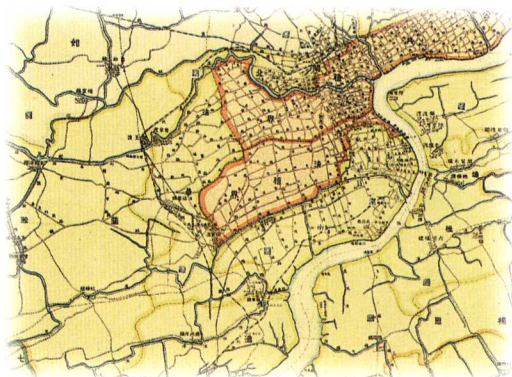
The Shanghai Library owns 8,700 maps published before 1949, including more than 1,000 foreign language maps. The collection is derived mainly from the following four sources:

1. The North China Branch of the Royal Asiatic Society Library, which was established in 1858 by the English missionary Alexander Wylie.
2. The Hongying Library
3. The Shanghai Historical Documents Library
4. Donations from private collections

The first three libraries above merged to become the current Shanghai Library.

Old maps are not only antiques themselves but also documents that preserve an area or country's history, topography, and cultural features. Maps of specific regions in different periods, when read chronologically, are important historical documents.

This album contains 66 maps of Shanghai from the middle of Qing dynasty (1644–1911) to the beginning of the People's Republic of China (est. 1949). Each map is presented with corresponding photographs. We hope that this album will reflect various perspectives of Shanghai during the past 150 years.



一、上海市暨上海城区总图

Plans of Shanghai & Environs

上海自1843年开埠以来发生了突飞猛进，天翻地覆的变化，从一个滨海普通小城发展成中国经济、文化中心。上海的行政区域也发生着巨大改变。城区面积从环城内的2平方公里，到1949年时快速推展至91平方公里（全市面积更达到622平方公里），一跃而成为中国最大的城市，并跻身国际大都市之列。本图组基本上以时间为顺序，以政权更迭前后为重点，简要记录近代上海城区扩展过程和政区变化概貌。

从1843年开埠至1911年11月上海辛亥起义成功，上海完成了从传统的封建社会转化为半殖民地半封建社会的第一步，“以数十里之幅员变为千百国之乐土”。尤其是在1899年及1900年租界大扩张之后，上海城市面貌发生根本改变。《新绘上海县城租界全图》尚是租界大扩张前的景象，而《实测上海城厢租界图》中的城市轮廓与前已是不可同日而语了。

1911年11月，上海光复，进入民国时代。对上海城市建设而言，此间最大的变化是在1914年冬，历经359年的上海城墙终被拆除，同时，南市、闸北等租界以外市区发展速度开始加快。到1927年7月，鉴于上海特别的地位和影响，国民政府破格将上海定为直属中央政府的“特别市”，从行政上确定了上海作为中国第一大都市的特殊地位。上海特别市政府的成立，标志着上海整个华界行政获得实在的统一。

1929年，特别市政府推出“大上海计划”，其发展目光不再局限在传统的南市、闸北等华界地区，建设范围较前有很大的拓展，发展速度已足可与租界抗衡。至20世纪30年代初，上海达到其近代历史发展的高峰。可惜好景不长，1937年“八·一三事变”爆发，日寇铁蹄踏进上海，上海城市发展陷于停顿。1943年夏，汪伪政权收回租界，大规模更改上海路名，这点在《最新上海市区详图》中有所反映。抗战胜利后，国民政府将上海划为市区20个，郊区12个，共32个区。同时，国民政府又制订《上海市都市建设计划总图草案》，以备都市复兴，但这仅仅是一个书面计划，实际的城市建设并无进展。

1949年5月28日，上海市人民政府宣告成立，下辖黄浦、新成等20个市区和新市、江湾等10个郊区，其后迭经调整，到1964年5月，上海共有10个市区和10个郊区，这种格局一直延续到80年代。



清末新北门一景

1911年的外滩，左边的上海总会刚刚落成，是当时最雄伟的建筑之一，今为东风饭店

20世纪初渐渐萎缩的洋泾河道1914年后被填平，成为东西向的通衢大道——爱多亚路（今延安东路）

实测上海城厢租界图(1910) 1: 12000 100 × 136cm 商务印书馆编制出版。编制极为精细，是一幅代表当时地图绘制水平的上海地图。

Plan of the Chinese City and French Concession

Published in 1910.

It was characterized by more accurate detail and represented the level of the beginning of the past century.





19世纪末的英国领事馆



1862年建造的法租界公董局大楼位于公馆马路（今金陵东路）



清末老城厢街景

新绘上海城厢租界全图(1898) 1:4000 52×34cm 杜麟编。十九世纪中国人编制的上海地图，图四周有各国旗号。该图的绘制方法已经不是中国传统的计里开方方式，而是采用了具有现代地理学意义的比例尺方式。

New Plan of Chinese City

Published in 1898. In the late 19th century, all of the maps of Shanghai published in China had foreign countries' flags in the margins. Scale was first adopted.



