

NATIONAL GEOGRAPHY COLLECTIONS

图说天下 (国家地理系列)

环球
国家地理精华

《环球国家地理精华》编委会 编

吉林出版集团
有限责任公司

图书在版编目(CIP)数据

环球国家地理精华/《环球国家地理精华》编委会编.—
长春：吉林出版集团有限责任公司，2007.1
(图说天下·国家地理系列)
ISBN 7-80720-631-4


.环... .环... .地理 - 世界 .K91

中国版本图书馆 CIP 数据核字 (2006) 第 152586 号

图说天下 | 国家地理系列

环球国家地理精华



出版 / 吉林出版集团有限责任公司
(长春市人民大街 4646 号, 邮政编码 130021)
发行 / 吉林出版集团有限责任公司 (www.jlpg.cn)
制作 /  (www.rzbook.com)
印刷 / 北京京都六环印刷厂
开本 / 787 × 1092mm 1/16
印张 / 14
字数 / 260 千字
版次 / 2007 年 1 月第 1 版
印次 / 2007 年 1 月第 1 次印刷
定价 / 19.80 元



前言 foreword

“地理”是人类最古老的学科之一。开天辟地之初，大自然就在不知疲倦地塑造着地球的沧海桑田，也带给了古老的人类无穷的好奇与想象。忽忽数十个世纪，人类一直在感受着自然造物的神奇，同时也用自身行动不断地给这个星球制造出新的惊喜。“地理”这个名词，也就在这种人与自然的往来交流中，不断被拓展出新的意义与内涵。

“国家地理”的概念，也就是由此而生。时至今日，也正在变成一个越来越为人们所关注的话题。相较于以往学术意义上的“地理”概念，它是一个更加广博而宽容的界定，不仅仅局限于经典意义上的山川面貌、星辰运行等自然地理的内容，而是更多地融入了民俗、历史、旅游、科技发展等人文层面的印记，由此延伸，进而为整个社会风貌折射出一个真实的投影。结合了人性的地理，就不再只是一个简单的学术符号，而渐变成为了一种充满着人文关怀的文化，成

为了当今社会人所关注的热点话题。然而人们对于此的热情，或许也并不是出于对时尚潮流的盲从，某种程度上，更是出于潜意识中对自身生存意义的追寻与探索。正是自然与人性的结合，才凸现了国家地理的魅力所在。

为此，我们特别编辑制作了这套《图说天下——国家地理系列》丛书，本书共10册，以广阔的视角从不同方位展现出国家地理文化最全面的内容，带领读者对国家地理文化进行一次全方位的接触。本册《环球国家地理精华》，全书以政区及地理位置为纲，地区或国家为单元，为读者生动介绍世界各地精彩纷呈的方方面面。简洁的文字生动展现出地理景观、人文社会等各个侧面准确、时新的知识和信息；500多幅精美图片选用了各国的主要风光、景点、名胜、文化风俗、城市等，具有强烈的吸引力和震撼力。从整体到细节，都力求将“国家地理”这个概念在世界各地最经典的体现——展现在读者面前。



CONTENTS

目录



8

亚洲

世界第一大洲 / 多种多样的气候 / 世界文化的摇篮 / 世界宗教发源地 / 亚欧大陆桥

东亚地区 12

世界屋脊 / 亚洲第一长河 / 草原民族——蒙古

日本 14

火山地震的国度 / 富士山 / 樱花与日本精神 / 精致的文化 / 和服 / 相扑 / 首都东京 / 古城京都

朝鲜与韩国 18

三千里江山 / 民族与文化 / 平壤与首尔

东南亚地区 20

中南半岛 / 马来群岛 / 佛教的影响

印度尼西亚 22

千岛之国 / 舞蹈就是生活 / 婆罗浮屠

马来西亚 24

马六甲海峡 / 首都吉隆坡 / 美丽的槟榔屿

越南 26

鱼米之乡 / 红河三角洲 / 河内 / 胡志明市

柬埔寨 28

洞里萨湖 / 吴哥古迹

泰国 30

多山多水的泰国 / 黄袍佛国 / 金三角 / “天使之都” / 玉佛寺 / 清迈 / 东方的夏威夷——芭堤雅

新加坡 34

新加坡市 / 唐人街 / 圣淘沙岛

南亚地区 36

南亚次大陆 / 水乡泽国——孟加拉 / “宝石之国”斯里兰卡 / 马尔代夫

印度 38

印度半岛 / 恒河 / 文明古国

巴基斯坦 40

伊斯兰国家 / 年轻的城市——伊斯兰堡 / 第一大城——卡拉奇

西亚地区 42

阿拉伯半岛 / 幼发拉底与底

格里斯 / 世界油库

伊朗 44

波斯帝国的子孙 / “西亚的明珠”德黑兰 / 伊斯法罕半天下

叙利亚 46

鲜明的三大地貌 / 大马士革

以色列与巴勒斯坦 48

有争议的国土面积 / 耶路撒冷 / 特拉维夫——雅法

沙特阿拉伯 50

沙漠王国 / 麦地那 / 利雅得——沙漠中的花园 / 多样化的经济

土耳其 52

小亚细亚 / 黑海海峡 / 土耳其人与茶 / 千年古都——伊斯坦布尔

中亚地区 54

兴都库什山脉 / 阿姆河

56

欧洲

欧洲的演变 / 温润的气候 / 阿尔卑斯山脉 / 单一的民族构





CONTENTS



瑞士境内的阿尔卑斯山 / 永久的中立国 / 生财有道

德国 98
北海与波罗的海 / 莱茵河 / 历史兴衰 / 欧洲第一经济大国 / 首都柏林 / 慕尼黑 / 波恩 / “香水之都”科隆

奥地利 102
奥地利境内的多瑙河 / 美丽的湖泊 / 音乐的国度 / 维也纳

匈牙利 104
“匈牙利之海” / 匈牙利与东方 / 布达佩斯

东欧地区 106
辽阔的黑土地 / 喀尔巴阡山脉 / 世界第一大湖

俄罗斯 108
幅员最大的国家 / 自然地形 / 伏尔加河 / 俄罗斯的历史 / 首都莫斯科 / 克里姆林宫 / 圣彼得堡

乌克兰 112
第聂伯河与克里木半岛 / 东欧的粮仓 / 发达的工业体系 / 首都基辅

捷克 114
美丽的自然风光 / 比尔森啤酒 / 金色的布拉格

波兰 116
维斯瓦河 / 人才辈出的历史 / 首都华沙

成 / 宗教和语言 / 发达的经济

南欧地区 60
地中海 / 直布罗陀海峡 / 伸向大海的三个半岛 / 南欧的经济

西班牙 62
纵横的山脉 / 弗拉门戈舞 / 斗牛 / 塞万提斯 / 艺术大师毕加索 / 名城巴塞罗那 / 年轻的马德里 / 巴伦西亚

葡萄牙 66
“母亲河”杜罗河 / 马德拉与亚速尔 / 航海家达·伽马

意大利 68
意大利境内的阿尔卑斯 / 西西里与亚平宁 / 撒丁岛 / 维苏威火山 / 古罗马文化与文艺复兴 / 罗马 / 威尼斯

希腊 72
三海环绕的国度 / 奥林匹斯山 / 罗得岛 / 欧洲文明的源头 / 雅典卫城 / 奥林匹克运动会 / 雅典

西欧地区 76
英吉利海峡 / “绿岛”爱尔兰 / “钢铁之国”卢森堡

英国 78
英伦三岛 / 变化无常的气候 / 国名的来历 / 显赫的皇室 / 雾都伦敦 / 曼彻斯特

法国 82
欧洲第二大国 / 广阔的中央高原 / 卢瓦尔河 / 温和的气候 / 塞纳河 / 浪漫之都——巴黎 / 埃菲尔铁塔 / 雨果和巴黎圣母院 / 马赛

荷兰 86
低地之国 / 牛奶和郁金香 / 围海大堤 / 海上马车夫

比利时 88
欧洲发达的工业国 / “欧洲的首都” / 安特卫普

北欧地区 90
斯堪的纳维亚半岛 / “峡湾之国”挪威 / “森林之国”瑞典 / “千湖之国”芬兰 / “童话之国”丹麦 / 冰与火的国度——冰岛


中欧地区 94
阿尔卑斯盘踞的地方 / 易北河 / 列支敦士登

瑞士 96





CONTENTS



罗马尼亚 118
多瑙河三角洲 / 热爱鹰的国度 / 雕塑艺术 / 首都布加勒斯特

保加利亚 120
玫瑰王国 / 索菲亚 / 卡赞勒克

122 非洲

热带大陆 / 南北对称的“斑马带” / 尼罗河 / 地球最大的伤疤 / 人类的最初发源地

北非地区 126
非洲古文化的宝库 / 苏伊士运河 / 沙漠下的“黑色金子”

埃及 128
沙漠与绿洲 / 尼罗河畔的古老文明 / 大金字塔 / 帝王谷的传奇 / 非洲第二经济大国 / 千塔之城——开罗 / 亚历山大 / 古城上的卢克索

马格里布国家 132
山海风姿 / 珍贵的古代文化 / 卡萨布兰卡 / 古城君士坦丁

东北非地区 134
“非洲之角” / 阿萨勒湖 / “非洲屋脊” / 厄立特里亚与红海

苏丹 136
非洲最大的面积 / 尼罗河的汇流之地 / 喀土穆

埃塞俄比亚 138
非洲的古老帝国 / 拉利贝拉独石教堂 / 世界农作物重要发源地

西非地区 140
非洲自然景观的缩影 / 萨赫勒带 / “母亲河”尼日尔河

塞内加尔 142
塞内加尔河三角洲 / 花生之国 / 美丽的玫瑰湖 / “非洲的小巴黎”

中部非洲 144
非洲最大的雨林 / 刚果河 / 乍得湖

东非地区 146
热带草原与野生动物 / 高原、雪峰和湖泊 / 坦噶尼喀湖 / 水乡乌干达 / “非洲的瑞

士” / 大河之源——布隆迪 / 东非的自然保护

坦桑尼亚 150
国土的两大组成部分 / 乞力马扎罗山 / 塞伦盖蒂草原

肯尼亚 152
肯尼亚山 / 图尔卡纳湖与马赛人

南部非洲 154
富饶的南非高原 / 奔腾的赞比西 / 不乏生机的沙漠

津巴布韦 156
“世界烟城” / 大津巴布韦遗址 / 维多利亚瀑布 / 动植物资源

马达加斯加 158
神奇生物乐园 / 化石的土地 / “非洲的东南亚人”


塞舌尔 160
马埃岛 / 神奇海椰果 / “乌龟王国” / 首都维多利亚

南非 162
好望角 / 平顶的桌山 / 黄金与钻石的国度





CONTENTS



164

北美洲

南北纵列的地形 / 落基山脉 / 世界最大的淡水湖群 / 格陵兰岛

加拿大 168

地势与水文 / 育空河 / 沃特顿湖 / 尼亚加拉瀑布 / 因纽特人 / 温哥华 / 寒冷的首都

美国 172

横贯大洲的国土 / 科罗拉多大峡谷 / 密西西比河 / 民族大熔炉 / 古老的印第安人 / 高度发达的经济 / 纽约 / 首都华盛顿 / 旧金山 / 洛杉矶 / 新奥尔良 / 阿拉斯加 / 海外的夏威夷

墨西哥 182

仙人掌 / 玛雅与阿兹特克 / 世界第一大城

中美洲与加勒比海地区 184

巴拿马运河 / 伯利兹珊瑚礁 / “魔鬼三角” / 牙买加 /

“富庶的海岸”哥斯达黎加 / 巴哈马

188

南美洲

安第斯山脉 / 神秘的雨林 / 落差最大的瀑布 / 加拉帕戈斯群岛 / “拉丁美洲”

哥伦比亚 192

“黄金之国” / “鲜花之国” / 圣奥古斯丁考古公园 / 古柯树与可卡因

秘鲁 194

的的喀喀湖 / 马丘比丘古城 / 纳斯卡巨画 / 首都利马

巴西 196

狂欢节 / 足球王国 / 南美第一大城 / 里约热内卢

阿根廷 198

潘帕斯草原 / “拉丁天堂” / 伊瓜苏瀑布 / 冰川国家公园

智利 200

世界最狭长的国家 / 铜矿宝库 / 复活节岛

大洋洲 202

灿若群星的岛屿世界 / 重要的战略地位 / 独立发展的生命系统 / 波利尼西亚人 / 马里亚纳海沟 / 国际日期变更线

澳大利亚 206

“南方大陆” / 神奇的动物世界 / 艾尔斯巨石 / 旅行家的天堂 / 大堡礁 / 第一大城——悉尼 / 首都堪培拉

新西兰 210

丰富的地热资源 / 毛利人 / “风城”惠灵顿

大洋洲岛国 212

巴布亚新几内亚 / 美誉众多的斐济 / 领土最分散的国家——基里巴斯 / 磷酸盐之国——瑙鲁

214

南极洲

“南极”的概念 / 冰雪世界 / 《南极条约》 / 资源宝库

216

北极地区

北冰洋 / 北极的居民 / 北极探险 / 中国北极科学考察

世界国家和地区简表218





【图说天下】



Africa



非洲

非洲是世界第二大洲。从地质发展史看，这片陆地是全球最古老的大陆，6700万年前就已从冈瓦纳古陆分裂出来，成为地球上最大的一片古陆。而从国家独立史看，非洲又是最年轻的一个洲，53个国家中，有50个在第二次世界大战后才相继获得独立。从经济发展水平看，非洲也是世界相对比较贫穷、落后的一个洲，但这里丰富的自然及人力资源却拥有着不可忽视的巨大潜力。而且，也许正是这种状况，使得非洲最大限度地保留了大自然原始野性的本来面貌，成为人们心目中色调最为明亮的一片土地。

热带大陆

称非洲为“热带大陆”，可以说是最恰当的形容了。非洲大陆地处南纬35°和北纬37°之间，热带和亚热带气候在非洲占绝对优势，非洲的全称“阿非利加”，拉丁语就是“阳光灼热”的意思。以撒哈拉为中心的北非，被称为非洲的“火炉”，该地区还盛行来自沙漠深处的干热风，这些风把“火炉”区的范围远远推向地中海沿岸和南面的萨赫勒地带，突尼斯首都突尼斯市、毛里塔尼亚的内马和苏丹的喀土穆，都分别有47.8、49和

辽阔苍凉的撒哈拉大沙漠




位于西非地区的雨林，是世界上最大的热带雨林之一，苍绿蓊郁的森林为这片热带大陆赋予了另一种截然不同的色彩。

47.8 的高温纪录。“热带大陆”的称号，非洲当之无愧。

南北对称的“斑马带”

非洲的纬度位置十分特

殊，赤道正好拦腰从它中部通过，加之没有洋流等因素的影响，使这里气候的纬度地带性规律得以充分展现，进而形成了极富特色的植被类型的条带状分布。赤道两侧为热带雨林，在热带雨林的南、北两侧依次为热带稀树草原、亚热带荒漠和亚热带常绿硬叶林。在雨林与草原、草原与荒漠之间还有两个过渡类型，即热带季雨林带与萨赫勒带。这就构成了非洲以赤道为对称轴、南北各有6条“谱带”排列的景观带。每个景观带不同的景观特色，构成了一幅色彩斑斓的画面。这种在世界各大洲中独一无二的自然景观带，被人们形象地称为“斑马带”。





东非大裂谷穿越20多个国家。它的范围之大，面积之广，已经使其并不只是一个“谷”，因为在整条裂谷中，既有崇山，又有高原和平原。这里不仅因自然景观而举世闻名，而且还是人类诞生的“摇篮”之一。

尼罗河

尼罗河是非洲乃至世界著名的河流之一。它全长6671千米，是世界第一长河。尼罗河

发源于东非高原上的布隆迪高地，浩浩荡荡流经卢旺达、布隆迪、肯尼亚、苏丹、埃塞俄比亚、埃及等国家，最后注入地中海，是非洲流经国家最多

的一条国际性河流。尼罗河有两个河源，分别汇成了青尼罗河与白尼罗河，这两条主要河流在苏丹的喀土穆汇合后，始称“尼罗河”，流域面积几乎占了非洲整个陆地面积的1/9，大部分河段在苏丹和埃及境内，丰富的资源也为沿岸国家带去了不尽的生机。



尼罗河的清晨，朝晖铺洒在河面上，河畔的土地又迎来新的一天。

地球最大的伤疤

在非洲这个高原大陆上，有一条世界最著名的裂谷——东非大裂谷。它北起中东的死海北面，向南经亚喀巴湾入红海，到红海裂谷的尽头折向西南进入埃塞俄比亚，然后向南分成东西两支，一直延伸到莫

桑比克,再沿马拉维湖走向横穿赞比西河,最后进入南印度洋。全长约7000千米,其中在非洲大陆上的长度约4000千米,其总长度可能超过地球圆周的1/6。裂谷宽一般50千米~60千米,最宽处可达70千米,使这里成为整个地球大陆上最大的断裂带,人们形象地称之为“地球上的伤疤”。而且大裂谷东、西两侧的两大板块还在以约每年1毫米的速度向两边移动。英国地理学家约翰·乔治于1893年就提出一种推论:这种情况如果继续下去,再过数百万年,一个新的海洋将把大裂谷带东边的这片

土地同非洲大陆分隔开来。

人类的最初发源地

非洲是人类文明的发祥地之一。19世纪以来,考古学者在非洲陆续发现了许多古人类化石,其中最著名的是1974年在肯尼亚与埃塞俄比亚交界地区发现的距今320万年的女性猿人化石,这个女性猿人被认为是世界上第一个离开原始森林、开始直立行走的女人。一些人类学者利用遗传学技术对人类的基因进行研究,认为全世界的民族共同起源于20万年前的一个非洲原始部落。他

们认为,400万年~600万年前从猿分化出来的原始人类大都没有留下后代,只有非洲的一个部落生存下来,而后这个部落的居民渐渐移居到世界各地,他们的后裔最终发展成为了现代人类。



非洲大部分土著居民信奉的依然是他们部族中的原始宗教。非洲人擅长使用各种多彩的石头,经琢磨、雕饰后串成颈饰,作为宗教仪式上佩带的装饰品。

在东非地区生活的著名部族马赛人



北非地区

NORTHERN AFRICA



北非地区国家

埃及	▶
利比亚	▶
突尼斯	▶
阿尔及利亚	▶
摩洛哥	▶

利比亚广大的沙漠地区长年干旱,地表水缺乏。虽然降水稀少,但地下水广布。位于国土南部的费赞绿洲就是其中最典型的代表。

北非是最早为西方人所了解的非洲,最早来到这里的欧洲人,惊异于此地灼热的气候,“阳光灼热之地”——“阿非利加”这个名字便是由此而来。它的范围西起大西洋,东至红海,北边从地中海边一直到撒哈拉沙漠南缘,包括埃及、利比亚以及阿尔及利亚、突尼斯、摩洛哥几个所谓的“马格里布国家”。这里横亘着苍莽无边的撒哈拉大沙漠,这里蕴藏着非洲最丰富的地下资源,这是一片满目荒凉、深藏宝藏、充满希望的土地,同时,也以悠久的历史 and 灿烂的古文化而闻名于世。

非洲古文化的宝库

北非的埃及人和柏柏尔人,早在公元前就创造了自己的文化。后来腓尼基人和罗马人来到这里,又带来了腓尼基文化和古罗马文化。这样,北

非也就成了非洲古代文化的宝库,名胜古迹众多。令全人类感怀赞叹的古埃及文明自不必说,突尼斯和摩洛哥也同样保留着许多非洲古文明的珍贵遗迹。



苏伊士运河

提到北非,人们除了想到这里辉煌的古代文明奇迹,或许还会想到一处世界知名的现代工程——苏伊士运河。在世界三大国际运河中,就长度、通航能力及货运量而言,苏伊士运河都位居榜首。它几经扩建,如今运河长169千米,河面宽190米~365米,欧亚两洲海上货运量的1/8和世界海上石油运量的1/4要通过它。马克思早就赞誉苏伊士运河为“东方伟大的航道”。它不仅沟通了地中海和红海,而且成为大西洋与印度洋之间最便捷的通道。正因为苏伊士运河的重要价值和地位,从修建开始就一直受到外来势力的争夺和控制,使运河受到严重破坏,到1975年才恢复通航。为满足国际航运需要,增加国家财政收入,获得运河所有权的埃及政



↑ 突尼斯的传统食品受阿拉伯、土耳其和法国的影响。用黏土罐炖肉很流行。居民爱吃水果和粉蒸鸡,还爱喝又浓又黑的咖啡和清凉的薄荷茶。



↑ 苏伊士运河不断地拓宽,以容纳现代船只。如今,人们已经可以乘坐舒适的船只航行于河上,欣赏沿岸的迷人风光。

府从1976年起又开始对运河进行扩建,完成了连接埃及本土与西奈半岛的著名的运河隧道工程,使运河成为了世界上最繁忙的水道。

沙漠下的“黑色金子”

北非地区可说是整个非洲最为富裕的地区之一,其中一个重要原因即是这里丰富的油气资源。尤其是20世纪50年代,在撒哈拉沙漠中发现了规模巨大的油气田,更令世界为之瞩目。北非的油气资源主要集中于四大盆地,即锡尔特盆地、哈西迈斯欧德盆地、苏伊士盆地和波利尼亚克盆地。其中,锡尔特盆地在利比亚北

部,石油蕴藏最丰富,向有“油海”之称。



↑ 北非居民以阿拉伯人居多,他们的民居建筑多带有伊斯兰风格,同时也融入了非洲当地的色彩。



埃及

EGYPT

埃及国土的大部分位于非洲东北部，而苏伊士运河以东的西奈半岛则位于亚洲西南部，因此是一个地跨亚、非两大洲的国家。埃及是世界四大文明古国之一，相传，“埃及”的名字来源于古城孟斐斯，意思是“黑颜色的土地”。今日，这片黑颜色的土地早已易了主人，然而凭借着历史上的声望和地位，埃及也依然是非洲，乃至世界上举足轻重的国家之一。



椰枣是埃及沙漠地区主要的农作物之一。因为椰枣树很适应在沙漠地区生长，可以结出大量椰枣供人们食用。

沙漠与绿洲

埃及地形以高原为主，沙漠广布，尼罗河谷地的两侧都属于沙漠高原。河谷以西为广阔的利比亚沙漠高原，约占国土总面积的2/3；尼罗河谷地中部以西是广阔绵延的沙丘

带，长达数百千米。沙漠中分布着一系列低地，其中最大的盖塔拉低地面积近2万平方千米，有70%的地面都在海平面50米以下，最低处达-134米，



国名

→ 阿拉伯埃及共和国

首都

→ 开罗 Cairo

面积

→ 100.145 万平方千米

人口

→ 7190 万（2004 年）

官方语言

→ 阿拉伯语

货币名称

→ 埃及镑

气候恶劣，水源奇缺，被人们称为“恶魔之地”。与低地并存

大金字塔畔，古老的狮身人面像数千年来一直巍然地凝视着远方，守卫着法老的秘密。





↑ 尼罗河谷及三角洲地区，是北非最富饶的土地。

的是一系列的绿洲，如锡瓦绿洲、拜哈里耶绿洲等，海拔都在100米~150米左右，这些绿洲与奈特伦低地是埃及西部沙漠中重要的农耕区。

尼罗河畔的古老文明

古希腊学者希罗多德曾留下一句名言：“埃及是尼罗河的馈赠”，而埃及人则称尼罗河为“母亲河”。尼罗河是埃及的生命之源，地中海边的三角洲，酷似一支带着长茎的碧绿莲蓬，镶嵌在黄色的沙海之中，给处于沙漠中的埃及带来了生命和生机。5000多年来，埃及人世代就在河谷地带生息、繁衍。但尼罗河并非一条温顺的河

流，每年6月~10月，河水会定期泛滥。围绕观测尼罗河泛滥和发展农业，埃及人发明了世界最早的历法——太阳历，今天通用的公历就是在它的基础上发展成的；为开垦土地和修渠灌溉，他们又发展了测量术，几何学也应运而生，并达到相当高的水平。

设计严密、计算精确的金字塔，正是古埃及人在几何学方面成就卓著的有力见证。

大金字塔

金字塔是古埃及文明的象征。它是至高无上的帝王陵寝，浓缩了古埃及文化之瑰宝，也是埃及最令人心驰神往的古迹。今天，埃及现存的金字塔约有80余座，其中以吉萨高地的3座大金字塔为最著名。这3座金字塔中，胡夫金字塔最大，被认为是第四王朝法老胡夫的陵墓，塔高原来为146.6米，现残高137米，也是世界上体积最大的单体建筑之一。这些金字塔至今已有4500年~4600年的历史。金字塔附近著名的狮身人面像，是借一座小石山就地雕凿而成，狮身

↓ 图坦卡门法老墓室的内部





木乃伊文化是古埃及文化中最引人注目的一部分。这些经过精密防腐技术制作的干尸，在保存了数千年后，面貌依然栩栩如生。



第十八王朝法老图坦卡门的陵墓是帝王谷最神秘的部分，陵墓中无数价值连城的随葬品使这位年轻的法老闻名于世，随之而来的死亡诅咒又为这一切蒙上了一层神秘与恐怖。法老的黄金面具是墓葬品中最著名的一件。

吉萨高地的古老的大金字塔，经历了几十个世纪的风雨，现在已成为“世界七大奇迹”中惟一留存的一处。



长48.8米，高21.3米，关于它的建造者和年代，迄今仍然是一个难解之谜。

帝王谷的传奇

与金字塔不同，帝王谷则是古埃及另一种形式的帝王陵墓。由于金字塔屡屡被盗，甚至有些法老的木乃伊也被愤怒的民众撕成碎片扔到金字塔外，后世的法老为了木乃伊的安全，不得不放弃修建金字塔，而将尸体葬于荒凉山谷，这就是坐落在底比斯对岸的陵墓群，后人称之为“帝王谷”。法老们命人在峭壁上开凿出隧道作为墓穴，在幽闭的地下堆放了无数价值连城的随葬品，洞口封闭后，墓穴便与世隔绝。这些隐秘的地下工程为法老们维护了几千年的安宁之后，终于未能逃脱珍宝发掘者

们灵敏的嗅觉。随着象形文字的破译，1817年，意大利冒险家贝尔左尼在这里发现了第一座陵墓。从此，帝王谷横遭劫难，仅仅100年时间，从最早的西索斯一世到最后的图坦卡门，无数墓葬中一切有价值的东西都被洗劫一空，只余下了空荡荡的墓穴中古老灵魂们的轻声叹息。

非洲第二经济大国

埃及是非洲经济比较发达的国家之一。独立后的埃及，已通过一系列经济改革，工、农和交通各业得到全面发展。尼罗河谷与三角洲的灌溉农业历史悠久，世界闻名。在尼罗河赐予的这片仅3.5万平方千米的肥沃土地上，从大约5000年前的法老时代起，埃及人就开始经营灌溉农业。阿斯旺高坝的建成，最后根治了尼罗河沿岸的洪水和旱灾，扩大了耕地与灌溉面积。目前埃及的农业灌溉面积达264万公顷，使尼罗河谷及三角洲成为非洲最大的灌溉农业区。农业的发展及工业的进步，使得埃及经济实力大增，成为非洲仅次于南非的第二经济大国。

千塔之城——开罗

尼罗河谷集中了埃及历



位于尼罗河畔的阿布·辛拜勒神庙是古埃及的又一处文明奇迹。神庙在峭壁上凿出，正面的4个巨大雕像就是著名的埃及第十九王朝法老拉美西斯二世。

代的古都和最大的现代城市。最老的古都，要数建于公元前4000年的孟菲斯和底比斯；而既是古都又是现代大城市的，则要数开罗与亚历山大。开罗既是埃及首都，也是现代非洲最大的城市。这里古称福斯塔特城，后来法蒂米王朝定都于此，改名开罗，按阿拉伯语即“胜利”之意。此后不久它便成为托勒密王朝的都城，而后埃及历代王朝均将这里作为都城。作为阿拉伯世界的文化中心，城内400多座古老的清真寺也为开罗带来了“千塔之城”的美名。

亚历山大

亚历山大是现代埃及第二

大城市和最大的海港。公元前332年，年轻的亚历山大大帝征服埃及后，感叹于尼罗河两岸的美丽富饶，便下令在河口处建造了这座以自己名字命名



穆罕默德·阿里清真寺仿效土耳其的蓝色清真寺而建，是开罗城内著名的大清真寺之一。

的城市。被誉为古代世界七大奇迹之一的亚历山大灯塔就坐落在海岸的法罗斯岛上。在其后漫长的岁月里，亚历山大城历经风雨，演变成今日的一座现代化的国际都市，其繁荣的经济、迷人的风光，被流连于这里的人们充满爱意地称做“地中海的新娘”。

古城上的卢克索

卢克索是位于埃及中东部的历史古城和著名旅游中心。它位于尼罗河右岸、古埃及王国首都底比斯南半部的遗址上。底比斯是埃及中王朝和新王朝的首都，当时世界上最大的城市之一，因此为今天的卢克索留下了大批庙宇、宫殿、雕像、陵墓等古迹，使其作为文明古城而蜚声全球。古迹中最著名的有位于市中心河岸上的卢克索神庙、距市中心不到10千米的卡纳克神庙等。其中卡纳克神庙是底比斯古代建筑群中的杰出代表，也是当今世界上仅存的规模最大的古代庙宇，被视为古代世界建筑中的一个奇迹。