

环球国家地理

[黄金典藏版]

亚洲·大洋洲

《国家地理系列》编委会 编



吉林出版集团有限责任公司

图书在版编目(CIP)数据

环球国家地理：黄金典藏版. 亚洲、大洋洲 / 《国家地理系列》编委会编. —长春：吉林出版集团有限责任公司，2007.9

ISBN 978-7-80720-773-3

. 环... . 国... . 地理—世界 地理—亚洲 地理—大洋洲 .K91

中国版本图书馆 CIP 数据核字 (2007) 第 133913 号




环球国家地理

〔黄金典藏版〕

亚洲 · 大洋洲

出版：吉林出版集团有限责任公司（www.jlpg.cn）
（长春市人民大街 4646 号，邮政编码 130021）

发行：吉林出版集团译文图书经营有限公司

制作：（www.rzbook.com）

印刷：北京京都六环印刷厂

开本：787 × 1092mm 1/16

印张：12

字数：240 千字

版次：2007 年 10 月第 1 版

印次：2007 年 10 月第 1 次印刷

定价：19.80 元



前言



FOREWORD

当夕阳和晚风送走一天的喧嚣，万花筒般的世界暂时停止了旋转，在忙碌中拂去一整日的疲劳，你是否也隐隐感觉到，世界不只是眼前的世界？出于心灵深处对地球另一端的渴望，出于人类与生俱来的好奇，人们总喜欢踮起脚尖，眺望地平线以外的地方。

喜马拉雅之巅，圣洁的雪山女神遗世而独立，接受着传承万代的虔诚子孙顶礼膜拜；地中海岸，圆月从帕特农神庙的顶端升起，圣洁的光辉洒在古老的文明之地；乞力马扎罗的雪依旧洁白如昔，杜利·威尔逊的婉转歌声仍然在卡萨布兰卡回响，纯洁的爱情在白色宫殿里绽放；广阔而绰约的亚马逊雨林以野性和神秘蛊惑着世人的心灵，潘帕斯草原上的牧歌余音绕梁，岁月的刻刀在牧羊人的脸上留下了孤独与寂寞的字样；坚强的帝企鹅在肆虐的风暴中守护着爱情的结晶，等待着新生命的破卵而出……

正是有感于地理的魅力，也折服于大千世界那种种未知的美丽，我们精心打造了这套《环球国家地理》（黄金典藏版），希望将一系列比较完整的环球国家地理风情奉献给同样痴迷于地理魅力的人们。本套书将世界分为欧洲、亚洲、大洋洲、非洲、美洲、两极六大部分，每部分以国家为基本的单元，通过人口、民族、自然地理、历史文化、城市、经济等方面的详尽介绍，将自然与人文完美地结合在一起，用近百万翔实的文字和2 000多张精美的图片记录了国家地理的真实面貌，再现了环球国家地理的本来色彩。



{ 亚洲 } ▶▶▶

10 蒙古

10 | 自然地理

辽阔的天然牧场和丰富的煤矿资源

11 | 历史文化

白蘑菇似的蒙古包 / 传统的服饰——蒙古袍 / 马头琴 / 祭敖包习俗 / 精致的蒙古刀

13 | 主要城市

首都乌兰巴托 / 新兴工业城市——达尔汗 / 东部工贸城——乔巴山 / 苏赫巴托尔

16 日本

16 | 自然地理

火山与地震 / 发达的水系 / 富士山

19 | 历史文化

幕府时代 / 明治维新 / 迅速崛起的世界强国 / 宗教信仰 / 相扑 / 花道 / 和服 / 茶道

22 | 主要城市

首都东京 / 历史悠久的商业中心——大阪

23 | 经济

汽车工业 / 电子工业 / 造船工业

24 朝鲜

首都平壤 / 丰富的水力资源 / 著名的金刚山 / 多彩的民族游戏

26 韩国

26 | 自然地理

模小而众多的平原 / 济州岛

28 | 历史文化

古老的民族 / 壬辰卫国战争 / 韩国服装 / 电影

30 | 主要城市

首都首尔 / 釜山 / 庆州

31 老挝

月亮城——万象 / 以农业为主的经济

32 柬埔寨

洞里萨湖 / 吴哥古迹 / 世界



上最大的地雷场 / 缠线拜堂的结婚仪式 / 洞里萨明珠——金边 / 传统的农业国 / 旅游业

36 越南

36 | 自然地理

长山山脉 / 湄公河及湄公河三角洲 / 红河及红河三角洲 / 丰厚的森林资源

38 | 历史文化

兵连祸结的沧桑史 / 越南国服 / 抢婚习俗 / 牙黑为美 / 七月节

40 | 主要城市

万花春城——河内 / 璀璨明珠——胡志明市 / 古都——顺化

41 | 经济

农业 / 渔业 / 旅游业

42 缅甸

最大的城市仰光 / 第二大城市——曼德勒 / 泼水节 / 仰光大金塔 / 伊洛瓦底江 / 男人必须当和尚 / 佛教圣地巴格 / “长颈族”

46 泰国

46 | 自然地理

多山的泰国 / 水网纵横的国度

47 | 历史文化

封建王朝的崛起 / 阿瑜陀耶王朝时期 / 曼谷王朝时期 / 朱拉隆功大帝改革 / 走向立宪民主之路 / 黄袍佛国 / 别具一格的泰拳 / 婀娜多姿的古典舞

49 | 城市和地区

天使之都——曼谷 / 文化名城——清迈 / 东方夏威夷——帕塔亚 / 古都——大城 / 普吉岛

51 | 经济

传统的农业 / 突飞猛进的旅

游业 / 珠宝业

52 孟加拉国

水乡泽国 / 孟加拉共和国的成立 / 虔诚的伊斯兰教徒 / 恒河三角洲的明珠——达卡 / 黄麻之国

55 不丹

古老的南亚王国 / 首都廷布 / 开发潜力巨大的资源 / 独特的旅游资源 / 虔诚的喇嘛教徒

57 尼泊尔

丰富的自然资源 / 悠久的历史 / 复杂的习俗 / 寺庙立城的首都——加德满都 / 独具特色的旅游业

59 菲律宾

群岛国家 / 起伏不平、多火山的地形 / 反对美国殖民统治的斗争 / 首都大马尼拉 / 菲律宾明珠——三宝颜 / 旅游业 / 工农业 / 饮食习惯

62 新加坡

新加坡市 / 工业 / 发达的旅游业 / 新加坡唐人街 / 新加坡乌节路上的时尚潮流 / 圣淘沙岛

66 文莱

东方石油小王国 / 首都斯里巴加湾市 / 水上村落——艾尔村 / 赛福鼎清真寺 / 文莱博物馆

68 马来西亚

68 | 自然地理
沙捞越地区和沙巴地区 / 马六甲海峡

69 | 历史文化
曲折的历史道路 / 丰富多彩的节庆活动 / 独具特色的“国服”衣着 / 古老而独特的住宅——浮脚楼 / 帽子文化

71 | 主要城市

首都吉隆坡 / 东方明珠——槟城

72 东帝汶

多山的地形 / 首都帝力 / 对外贸易

73 印度尼西亚

73 | 自然地理
千岛之国 / 火山之国

74 | 历史文化
巴厘岛

74 | 主要城市
岛国京都——雅加达

75 | 经济
个体经营为主的渔业 / 东方最大的石油生产国之一

76 吉尔吉斯斯坦

国家的形成 / 首都比什凯克

77 塔吉克斯坦

塔吉克国家的诞生 / 首都杜尚别

78 乌兹别克斯坦

分布不均匀的河川 / 乌兹别克国家的诞生 / 民情风俗 / 中亚名城——塔什干 / 经济

80 土库曼斯坦

卡拉库姆沙漠 / 库涅 - 乌尔根奇古迹区 / 土库曼国家的形成 / 风俗习惯 / 阿什哈巴德

82 哈萨克斯坦

82 | 自然地理
丰富的自然资源

83 | 历史文化
哈萨克人民的“马背”情结 / 哈萨克斯坦的独立

84 | 城市和地区
新建首都阿斯塔纳 / 全国第一大城——阿拉木图 / 第二大城——卡拉干达



85 | 经济
石油工业 / 有色金属工业 / 较发达的农牧业

86 亚美尼亚

山原内陆的自然环境 / 外高加索著名古城——埃里温

87 阿塞拜疆

阿塞拜疆国家的诞生 / 多山的自然环境 / 多样的气候 / 民情风俗 / 石油城——巴库 / 结构单一的经济

89 格鲁吉亚

格鲁吉亚国家的诞生 / 民情风俗 / 第比利斯 / 传统农业强国

91 马尔代夫

古老的首都——马累 / 20世纪60年代独立的国家 / 珊瑚之国

92 斯里兰卡

“东方十字路口”——科伦坡 / 稳定的经济

93 印度

93 | 自然地理
至高至圣的母亲河

96 | 历史文化
孔雀王朝 / 莫卧儿帝国 / 印巴分治与印度独立 / 泰姬陵 / 圣雄甘地 / 文化巨擘——泰戈尔 / 种姓制度 / 礼仪与习俗 / 名胜荟萃 / 阿旃陀石窟

99 | 城市和地区
七朝之都——老德里 / 花园都市——新德里 / 东方商业名城——加尔各答 / 西海岸天然良港——孟买

101 | 经济
农业 / 工业制造业 / 软件业

104 阿富汗

104 | 自然地理
三大自然区域 / 主要水系 / 瓦罕走廊

105 | 历史文化
动荡的角逐场 / 战乱不息的现代 / 孤立的塔利班

107 | 主要城市
喀布尔 / 坎大哈

108 巴基斯坦

108 | 自然地理
山脉 / 河流

109 | 历史文化
巴基斯坦的宗教 / 巴基斯坦风俗习惯和禁忌

110 | 主要城市

年轻的都市——伊斯兰堡 / 全国第一大城市——卡拉奇 / 历史名城——拉合尔

111 | 经济
农业为主的国家 / 以棉纺织业为主的工业

112 伊拉克

112 | 自然地理
以平原为主的地貌 / 以石油为主的地下矿产资源

113 | 历史文化
阿拉伯椰枣节 / 禁忌与礼仪

114 | 城市和地区
首都巴格达 / 巴比伦

115 伊朗

115 | 自然地理
主要水系

116 | 历史文化
古代王朝的兴衰 / 伊斯兰时代的伊朗 / 近现代的风云变幻 / 花刺子密 / 地毯王国 / 开心果与鱼子酱 / 珍宝博物馆 / 伊朗国家博物馆

122 | 主要城市
“西亚明珠”——德黑兰 / 伊斯法罕半天下 / “东部圣城”——马什哈德

123 | 经济
丰富的资源 / 农牧业

124 塞浦路斯

一个平原两大山脉的地貌 / 多种历史文化的冲撞与融合 / 塞浦路斯危机 / 各种古老传统与现代风俗的集合体 / 唯一的内陆城市——首都尼科西亚 / 生气勃勃的古城——利马索尔 / 发展中的农业国

127 土耳其

127 | 自然地理
山脉和河流 / 黑海海峡

128 | 历史文化
突厥人的崛起 / “西亚病夫”的屈辱 / 凯末尔革命 / 斗骆驼 / 土耳其料理

132 | 主要城市
首都安卡拉 / 千年古都——伊斯坦布尔 / 爱琴海之滨的明珠——伊兹密尔 / 诗一般的神话——特洛伊古城

135 | 经济
西亚农业大国 / 迅速发展的工业

136 叙利亚

鲜明的三大地貌 / 叙利亚国家的诞生 / 风俗习惯 / 阿拉伯民族对诗的喜爱 / 永不寂寞的城市——大马士革 / “水车之城”哈马 / 以农业和石油为支柱的经济

139 约旦

死海 / 约旦河 / 历史上的约旦 / 安曼 / 佩特拉古城 / 杰拉什 / 以劳务输出为主的经济

142 黎巴嫩

复杂的地形 / 巴勒贝克神庙 / 留声崖 / 黎巴嫩的独立历史 / 民情风俗 / 中东的中心——贝鲁特 / 第二大城——的黎波里





145 以色列

有争议的面积 / 以色列国家的诞生 / 特拉维夫 - 雅法 / 混合型经济

147 巴勒斯坦

耶路撒冷争议的原因 / 首都耶路撒冷 / 历史悠久的加沙 / 历经磨难的历史 / 以农业为主的经济

149 阿拉伯联合酋长国

以沙漠为主的地貌 / 自然资源 / 西方殖民者的入侵和国家的独立 / 有羚羊的地方——阿布扎比 / 沙迦 / 以石油为主的经济 / 迅速发展的邮电业

152 巴林

巴林国家的诞生 / 首都麦纳麦 / 良好的经济环境 / 珍珠业曾经的辉煌

154 阿曼

特征分明的地貌 / “一把阿拉伯弯刀” / “东西降落的地方”——马斯喀特 / 阿曼的历史进程

156 科威特

丰富的石油资源 / 环境与污染 / 科威特国家的诞生 / 沙漠中的首都——科威特城 / 解放塔 / 衣着装饰 / 现代化的标志——水塔 / 以石油为主的经济

159 沙特阿拉伯

阿拉伯半岛的沙漠王国 / 丰富的石油资源 / 沙特阿拉伯国家的诞生 / 严格的戒律 / 沙漠中的花园——利雅得 / 伊斯兰教第一圣地——麦加 / 伊斯兰教第二圣地——麦地那 / 多样化的经济

164 卡塔尔

热带沙漠气候 / 古老的历史 / 婚姻 / 首都多哈 / 逐渐发展的经济

166 也门

绿色王国 / 古老的历史和南北也门的统一 / 高山之都——萨那 / 缓慢发展的经济

[大洋洲]

170 澳大利亚

170 | 自然地理
单调的地貌轮廓 / 考拉 / 大堡礁 / 艾尔斯巨石

172 | 历史文化
最早的探险家 / 澳大利亚的“正式”发现 / 沦为英国殖民地 / 从殖民地走向独立 / 新的自由 / 岩画 / 树皮画 / 土著人的宗教信仰

175 | 主要城市
大洋洲的花园——首都堪培拉 / 全国最大的城市——悉

尼 / “新金山”——墨尔本

177 | 经济

采矿业 / 发达的农牧业

178 所罗门群岛

漫长但简单的历史 / 首都霍尼亚拉

179 巴布亚新几内亚

国家的形成 / 部落社会的奇风异俗 / 凯旋盛典 / 首都莫尔兹比港 / 经济

181 新西兰

181 | 自然地理
丘陵起伏的北岛 / 山脉连绵的南岛

182 | 历史文化
毛利人与欧洲人的冲突 / 新西兰的独立与发展 / 讲究享受的生活方式 / 碰鼻礼 / 惊人的啤酒消耗量

184 | 主要城市
多风的首都——惠灵顿 / 第一大城——奥克兰

185 | 经济
支柱产业——畜牧业 / 丰富的旅游资源

186 大洋洲其他国家

186 | 斐济群岛

187 | 马绍尔群岛

187 | 库克群岛

188 | 汤加

188 | 基里巴斯

189 | 密克罗尼西亚

190 | 萨摩亚独立国


190 | 帕劳

190 | 瑙鲁

190 | 图瓦卢

191 | 瓦努阿图







亚洲

蒙古

● Mongolia

蒙古国位于亚洲中部，南、东、西与中国接壤，北与俄罗斯相邻。东西长2 368千米，南北宽1 260千米，边界线总长度达8 150千米。蒙古国面积在亚洲各国中居第七位，是世界上面积第二大内陆国。属典型的温带大陆性气候，冬季严寒，夏季温暖，温差大，降水少。多风暴和干旱是蒙古国农牧业生产的两大自然灾害。



自然地理

蒙古地势高亢，平均海拔1 580米。全境可分为西部山地，中、东部高原和南部戈壁3个地形区，主要山脉有阿尔泰山、杭爱山、肯特山等。中蒙边境的友谊峰(奈拉姆达勒山)海拔4 374米，为蒙古最高峰。戈壁面积占全国1/3，地势缓平。主要河流有色楞格河及其支流鄂尔浑河、克鲁伦河等。山间还有内流河注入而成的湖泊，如乌布苏湖等。

辽阔的天然牧场和丰富的煤矿资源

蒙古天然牧场辽阔，面积广大，占整个国土面积的70%以上，居世界第六位，人均草原面积居世界各国之首，为畜牧业的

发展提供了得天独厚的自然条件。草原主要分布在杭爱山-肯特山降水充足地区。蒙古森林面积为1 284.5万公顷，全国森林覆盖率为8.2%。蒙古地下矿产资源丰富，主要有煤、铜、钨、萤石等80多种矿物。

国家档案



全称
蒙古国

- ▶ 面积: 156.65万平方千米
- ▶ 首都: 乌兰巴托
- ▶ 人口: 256万 [2005年]
- ▶ 民族: 喀尔喀蒙古族占80%，此外还有哈萨克、杜尔伯特、巴雅特、布里亚特等15个少数民族
- ▶ 语言: 主要语言为喀尔喀蒙古语
- ▶ 货币: 图格里克
- ▶ 主要城市: 乌兰巴托、达尔汗、苏赫巴托尔、额尔登特、乔巴山、科布多、乌里雅苏台



✦ 蒙古东部的地势稍平坦，多为丘陵和平原地区，海拔高度一般在1 000米~1 800米之间。

Travel Smart

湖泊 | 河流 | 山峰

蒙古最大的淡水湖是库苏古尔湖，蒙古最大的咸水湖是乌布苏湖。

蒙古全国最大的河流是色楞格河，最终注入贝加尔湖，同时它又是北冰洋流域和内陆河流域的主要分水岭。

蒙古第二高峰是位于北部的鄂特冈腾格里山峰，海拔4 031米。

历史文化

蒙古民族,是逐水草而生的马背上的游牧民族,有数千年的历史。蒙古民族自古以“歌舞为伴,史诗为鉴”著称。古时,他们靠歌唱记载历史,靠舞蹈表现生活。如今,高亢的牧歌还在辽阔的草原上空响起,悠扬的马头琴曲还在夕阳下时断时续地荡漾,象征力量和勇气的角力舞还在各处蒙古包的聚集处流行。这个豪放、洒脱的民族还在延伸他们独特的历史文化风采。



✦ 蒙古牧民居住在用毛毡建成的蒙古包中,辽阔的草原上,到处散落着白蘑菇似的蒙古包。

白蘑菇似的蒙古包

蒙古牧民每年都要随着季节的更替而变换牧场。当牧民赶着牲口转场时,他们都要带着蒙古包,以便在新地方“安营扎寨”。蒙古包是这些游牧民族的住所。蒙语称这种特定的民族建筑为“蒙古格勒”,一般被译为“蒙古包”。蒙古包一般为圆形,牧民们用木条编扎成网状的壁围和半圆形或尖形的顶,上面覆盖用羊毛织成的毛毡,包顶中央有可以开合的天窗,用以采光和通气。蒙古包门朝南或东南,帐内中央安置炉灶,四周放置家具床位,有的包内还供奉佛龛,地上铺着隔凉防潮的羊毛毡。蒙古包

易于安装和拆运,是一种与牧民游牧生活相适应的建筑形式。

传统的服饰——蒙古袍

蒙古民族的传统服装与他们的游牧生活相适应,特点鲜明。男女皆穿镶边长袍,下摆没有开衩,这样的长袍在骑马放牧时能护膝防寒,夜晚还可当被盖。蒙古人一般都扎红、黄、绿等彩色腰带,这样能保持腰部在马上稳定垂直。在农业区和部分半农半牧区的蒙古人多穿布料的长袍、束腰带。妇女留发辫,用红、蓝头巾包缠。男子一般在腰间佩带精美的蒙古刀。男女都穿靴子。最漂亮的是蒙古新婚妇

女的头饰,其头上饰有小珊瑚珠数串,垂于额际,并收大珊瑚串挂于两耳鬓发边或悬在胸前为饰。而现代的蒙古族的服饰已有变化,城里人穿戴着现代服饰和各种各样的新款式服装。

马头琴


蒙古民族音乐文化的百花园中,马头琴巧夺天工、光彩夺目。当你听到深情婉转的马头琴演奏,自然会被她纯美的音色所吸引。马头琴的外形与汉族地区流行的胡琴有些相似,但鸣腔为梯形,蒙面的不是胡琴上通用的蛇皮,而是草原上易得的马皮或羊皮。马头琴以马骨装饰,马尾为弦,马背为弓,有着浓郁的游牧民族的特色。马头琴的音色纯朴、浑厚,贴近人声。演奏时采用坐势,将共鸣箱夹在两腿之间。早期的马头琴主要担当史诗说唱及民歌的伴奏,一首民歌就是一支马头琴曲,人声起便可琴声和,尤其是同蒙古民族的“乌拉图道”(即长调民歌)相结合,更具草原文化的韵味。

祭敖包习俗

“敖包”是蒙古语,即人工堆积而成的石堆。一般筑于草原的



✦ 建于1674年的达赖喇嘛寺大门,装饰古朴庄重。



✦ 乌兰巴托到处都有宗教寺庙，图为蒙古寺庙中的佛像。

山顶或丘陵之上，在圆坛上面堆积石头为台，台基上重叠作圆锥体，高约十余丈。蒙古族祭祀敖包，于每年农历五月十三日召开。届时敖包密插树枝，四周悬挂五颜六色的布条和纸旗，旗上写着经文，焚香点火，喇嘛诵经

Travel Smart

哈达

哈达，蒙古人民用来表示敬意的一种礼品，蒙古人民的最高礼节就是献上哈达。哈达，是一种生丝织巾，颜色很多，一般多用白色、蓝色和黄色。长度通常为1.5米，最长的有4米，宽度不等。两端有穗，约6厘米。哈达上绣有佛像或云纹、八宝、寿字等吉祥图案。哈达最初是喇嘛教寺庙中一种祭神的用品。随着喇嘛教的传入，献哈达的仪式很快被蒙古人民接受。蒙古人民每逢贵客来临、敬神祭祖、拜见尊长、婚嫁节庆、祝贺生日、远行送别、盛大庆典等重要场合，都要献哈达来表达自己的诚意和美好的祝愿。

念咒，具有浓厚的民族特色与宗教色彩。礼仪毕，举行传统的赛马、射箭、摔跤等活动。

精致的蒙古刀

蒙古刀种类繁多，造型各异。从前的蒙古刀比现在的更漂亮，鞘中有孔，可插象牙或驼骨筷子。鞘上有环，环上缀有丝线带子。丝线带子一头有环，可

以挂在身上；一头编有蝴蝶结，下面是穗子；一头有勃勃。勃勃是一种银子打的圆形饰件，上面有花纹，中间嵌有珊瑚大珠。蒙古刀的勃勃，也有用绸缎刺绣的。刀鞘用金、银、铜做成，上刻龙、虎、兽头、云纹等图案，象牙筷的大头一端还套有银束子，民间传说用它可以测出饭菜是否有毒。



✦ 蒙古民族常被誉为“马背上的民族”。自古以来蒙古人骑马善射，强健剽悍。如今在节日庆典上，骑在马背上的士兵，风姿依旧飒爽。



喇嘛教是蒙古人信仰的主要宗教，喇嘛寺庙是蒙古人宗教活动中心。



主要城市

蒙古以前没有成形的城市规模，在一望无际的大草原上，零星散布着许多简陋而破落的小城镇，小城镇中建有許多喇嘛庙。随着经济的发展，蒙古出现了许多规模较大的新城镇，面貌一新，这些城市大多集中在蒙古北部的色楞格河及其支流鄂尔浑河流域。

首都乌兰巴托

乌兰巴托位于蒙古高原中部，肯特山南端，鄂尔浑河支流图拉河北畔，海拔1350米。乌兰巴托是蒙古政治、经济、文化中心。它四面环山，图拉河从市中心缓缓流过，像一条银色的哈达迎接着四面八方的来客。乌兰巴托始建于1639年，当时称“乌尔格”，蒙语为“宫殿”之意，为喀尔喀蒙古第一个“活佛”哲布

尊丹巴一世驻蹕之处。1778年取名为“大库伦”，蒙语为“大寺院”之意。后来，将“大库伦”改为现名乌兰巴托（意为红色的英雄城）。乌兰巴托东西长，南北窄，面积2000平方千米。全市共分5个区，即苏赫巴托尔区、友谊区、十月区、工人区和那莱赫区。市内有许多高楼大厦，如政府大厦、国立乔巴山大学、苏赫巴托尔高级党校、国立图书

馆、中央医院、中央电影院、国立音乐剧院、乌兰巴托结婚宫等。乌兰巴托市内还有许多设备先进的工业企业，如发电厂、毛纺厂、皮革厂、肉类加工厂、糖厂等等，其产值占全国工业总产



乌兰巴托作为蒙古交通的中心，各种运输线都以此为中心，通往全国各城镇以及世界各地。图为郊区公路上行驶的汽车。



✦ 苏赫巴托尔南距乌兰巴托 300 多千米，也是北方新兴的工业城市，图为整个城市景观。

值的 1/2 左右。此外，还有 2 万余家外商独资、合资、国有和私营企业。乌兰巴托还是全国的交通运输中心，以乌兰巴托为中心的现代化交通运输网已经形成。公路、铁路、航空运输线都以此为中心辐射出去，通向全国各城镇以及世界各地。

新兴工业城市——达尔汗

达尔汗位于蒙古北部哈拉河谷，南距乌兰巴托 230 千米。达尔汗是蒙古的第二大城市，全市分 3 个工业区：北部是建筑材料综合厂、食品厂等；中央部分是福利区、住宅、文化部门和轻工业工厂；南部是热电站，供应乌兰巴托、苏赫巴托尔、额尔登特等市和东哈拉、西哈拉、札尔格朗图、宝尔淖尔国营农牧场的热

能和电力。市郊的沙拉河煤矿是露天煤矿，是全国第二大煤矿，有通往达尔汗的铁路。达尔汗交通方便，北京—乌兰巴托—莫斯科的国际列车经过这里，近郊还有一座机场。

东部工贸城——乔巴山

乔巴山位于蒙古东部的克鲁伦河北岸，是东方省省会，也是蒙古东部政治、经济、文化中心。乔巴山原名为桑贝子，为了纪念乔巴山而改为现名。乔巴山工商业较发达，市内建有发电厂、乔巴山肉品联合加工厂、食品联合厂、面粉厂、洗毛厂、汽车修配厂、露天煤矿和混凝土构件预制厂等等。和过去只有一座巴音图门寺院相比，乔巴山如今面貌一新。这里还有二战期间修筑的乔巴山到苏联的铁路，同时乔巴山也是克鲁伦河流域最大的货物运转地，极具经济意义。

苏赫巴托尔

蒙古的第五大城市，位于鄂尔浑河与流入俄罗斯境内贝加尔湖的大河色楞格河的汇合处，也就是在蒙俄边境口岸，有为色楞格省首府。1925 年～1926 年建为航运码头，现已成为蒙古最大的新建河港。1949 年当乌兰巴托到



✦ 蒙古额尔登尼召寺的围墙，在蓝天碧草的映衬下，白色的墙壁更加引人注目。

蒙古草原的风光、库苏古尔湖的景色，吸引着许多国外旅游者。

蒙古有许多出名的冷泉和温泉，肯特山和杭爱山的温泉可以治疗各种疾病，每年吸引着许多游客前来休养。

在蒙古草原上饮一次酸马奶，住一次蒙古包，或骑一次骆驼，赶上举行“那达慕”大会，还可亲自观赏或参加赛马、摔跤、射箭等活动，是众多游人乐此不疲的快事。

苏联的乌兰乌德铁路通车后，此地便成为蒙古水陆运输的重要枢纽和商业中心。现在，苏赫巴托尔已是蒙古重要的河港和全国最大的对外贸易中心。著名的依罗金矿就位于市东南。

苏赫巴托尔城原来的名字是阿尔坦布拉克，本是俄国边境

小城恰克图的一个镇，人称“买卖城”，是当时中俄之间贸易往来的重要通道。1921年的蒙古革命，人民党领袖苏赫巴托尔和乔巴山在苏军的配合下，最先攻克这座城镇，并凭借此地作为革命的中心向全国推进，最终占领了以札尔罕札呼图克图为首的神权



✦ 蒙古奶酪“酸而不甜，甜而不腻”，是其优秀的传统奶制品。

政府，即设立在首都库伦的博克多格根政府。



✦ 牧业是蒙古国民经济的基础，50%以上的劳动力从事畜牧业。主要牲畜有绵羊、山羊、马、骆驼等，其存栏总数约300万头。



亚洲

日本

● Japan


日本位于太平洋西岸，是一个由东北向西南延伸的弧形岛国。由北海道、本州、四国、九州4个大岛和其他6800多个小岛屿组成，其中4个大岛面积占国土总面积的95.4%。山地和丘陵占75%，台地占12%，平原低地占13%。西隔东海、黄海、朝鲜海峡、日本海与中国、朝鲜、韩国、俄罗斯相望。

自然地理

日本原本就是由一群大大小小的岛屿组成的国家，火山活动与地震频发，河流与湖泊密布，这些都是人类无法改变的大自然的力量，而闻名遐迩的富士山，就是大自然鬼斧神工的作品。

火山与地震

日本的陆地面积虽然仅占世界陆地面积的1/396，却集中了世界上活火山总数的1/10，是世界上屈指可数的几个多火山国家之一，故有“火山国”之称。全国有大小火山200多座，密度极高，其中活火山约占1/3。日本火山剧烈活动后留下的火山口随



✦ 日本是个多山的国家，平原较少。由于山川的阻隔，平原显得狭小而零散，大部分分布在河川下游和沿海地区。

国家档案



全称
日本

- ▶ **面积**: 陆地面积约 37.79 万平方千米, 包括北海道、本州、四国、九州 4 个大岛和其他 6 800 多个小岛屿。领海面积 31 万平方千米
- ▶ **首都**: 东京
- ▶ **人口**: 1.2774 亿 (2006 年)
- ▶ **民族**: 主要为大和民族, 北海道地区约有 2.4 万阿伊努族人
- ▶ **语言**: 日语
- ▶ **货币**: 日元
- ▶ **主要城市**: 横滨、大阪、神户、名古屋、广岛、长崎

处可见, 其中阿苏山的火山口相当有名, 它东西宽 16 千米, 南北长 27 千米, 周围扩及 114 千米, 是世界上最大的火山口。众多的火山也形成了许多温泉, 日本全国约有大小温泉 2 万处, 温泉吸引了广大的国内外游客。日本列岛地处环太平洋造山地带, 地盘极不稳定, 地震十分频繁。全国每年地震发生率平均多达 1 500 次以上, 日平均发生地震 4 次以上。所以, 日本又有“地震国”之称。

发达的水系

日本河流密布, 全国有河川上百条, 其中信浓川最长, 全长 367 千米。利根川流域面积达 16 840 平方千米, 为日本第一大河。日本约有湖泊 600 余处, 大都分布在本州和北海道两个大岛。其中很多都是分布在高山上的小而深的火山湖。日本最大的湖泊是琵琶湖, 它位于本州滋贺县境内, 面积 672 平方千米, 因

其形似琵琶, 故而得名。日本是世界上海岸线最长的国家之一, 全国海岸线总长度 3.3 万多千米。日本列岛西部沿日本海一侧, 悬崖多, 良港少; 东部濒临太平洋一侧, 则有许多天然良港, 非常有利于建设大型良港。


富士山

富士山位于本州中南部, 被日本奉为“圣山”, 视为国家的象征。富士山约形成于 1 万年前, 是一座年轻的火山。富士山现在的秀丽形态是 5 000 年前左右的火山喷发后形成的。富士山顶有一处巨大的火山湖, 直径约 800 米, 深 200 米。山上有



✦ 樱花是日本的国花。从日本南端的冲绳岛到最北边的北海道, 到处都栽植着樱树。

各种植物 2 000 余种, 是一处天然的植物园。北麓有著名的“富士五湖”, 南麓是一片辽阔的高原地带, 有白系瀑布和音止瀑布。山体周围有剑峰、白山岳、久须志岳、伊豆岳、成就岳、驹岳、三岳等“富士八峰”。富士山



✦ 日本森林资源非常丰富, 森林覆盖率约占陆地面积的 67.7%。金秋时节, 层林尽染, 煞是好看。