



# 环球国家地理

[黄金典藏版]

## 欧洲

《国家地理系列》编委会 编

吉林出版集团有限责任公司

### 图书在版编目(CIP)数据

环球国家地理：黄金典藏版. 欧洲 / 《国家地理系列》  
编委会编. —长春：吉林出版集团有限责任公司，2007.9  
ISBN 978-7-80720-772-6

. 环... . 国... . 地理—世界 地理—欧洲  
.K91

中国版本图书馆 CIP 数据核字 (2007) 第 133914 号



# 环球国家地理

〔黄金典藏版〕

欧洲

出版：吉林出版集团有限责任公司（[www.jlpg.cn](http://www.jlpg.cn)）  
（长春市人民大街4646号，邮政编码130021）

发行：吉林出版集团译文图书经营有限公司

制作：（[www.rzbook.com](http://www.rzbook.com)）

印刷：北京京都六环印刷厂

开本：787 × 1092mm 1/16

印张：12

字数：240千字

版次：2007年10月第1版

印次：2007年10月第1次印刷

定价：19.80元



## 前言



## FOREWORD

夕阳和晚风送走一天的喧嚣，万花筒般的世界暂时停止了旋转，在忙碌中拂去一整日的疲劳，你是否也隐隐感觉到，世界不只是眼前的世界？出于心灵深处对地球另一端的渴望，出于人类与生俱来的好奇，人们总喜欢踮起脚尖，眺望地平线以外的地方。

喜马拉雅之巅，圣洁的雪山女神遗世而独立，接受着传承万代的虔诚子孙顶礼膜拜；地中海岸，圆月从帕特农神庙的顶端升起，圣洁的光辉洒在古老的文明之地；乞力马扎罗的雪依旧洁白如昔，杜利·威尔逊的婉转歌声仍然在卡萨布兰卡回响，纯洁的爱情在白色宫殿里绽放；广阔而绰约的亚马逊雨林以野性和神秘蛊惑着世人的心灵，潘帕斯草原上的牧歌余音绕梁，岁月的刻刀在牧羊人的脸上留下了孤独与寂寞的字样；坚强的帝企鹅在肆虐的风暴中守护着爱情的结晶，等待着新生命的破卵而出……

正是有感于地理的魅力，也折服于大千世界那种未知的美丽，我们精心打造了这套《环球国家地理》（黄金典藏版），希望将一系列比较完整的环球国家地理风情奉献给同样痴迷于地理魅力的人们。本套书将世界分为欧洲、亚洲、大洋洲、非洲、美洲、两极六大部分，每部分以国家为基本的单元，通过人口、民族、自然地理、历史文化、城市、经济等方面的详尽介绍，将自然与人文完美地结合在一起，用近百万的翔实文字和2 000多张精美的图片记录了国家地理的真实面貌，再现了环球国家地理的本来色彩。



[ 欧洲 ] ▶▶▶

10 挪威

10 | 自然地理  
纵贯全境的斯堪的纳维亚山脉 / 与众不同的海岸 / 欧洲首位的水力资源

12 | 历史文化  
古代艺术宝库——比格岛 / 奥尔内斯木板教堂 / 滑雪运动的发源地 / 欧洲戏剧的创始人——易卜生 / 北极科考先驱——南森

14 | 主要城市  
首都奥斯陆 / 第二大城市——卑尔根 / 地球最北端的城市——朗伊尔

15 | 经济  
渔业王国 / 石油工业 / 历史悠久的造船工业

16 瑞典

16 | 自然地理  
丰富的水力资源 / 森林之国 / 维纳恩湖 / 各具特色的地形区 / 得天独厚的自然资源

17 | 历史文化  
迎接光明的露西亚女神节 / 诺贝尔奖的评选活动 / 奉行中立的国家政策 / 民俗露天

博物馆 / 春节

19 | 主要城市  
“北方威尼斯”——斯德哥尔摩 / 西部窗口——哥德堡 / 南部港城马尔默 / 波罗的海上的古城——维斯比

21 | 经济  
金属加工和机械制造业 / 现代化的农业 / 铁路运营——人均居欧洲之冠

22 芬兰

22 | 自然地理  
千湖之国 / 丰富的森林资源 / 漫长而又寒冷的冬季

23 | 历史文化  
桑拿浴的发祥地 / 赛鹿节

24 | 主要城市  
太阳不落的都城——赫尔辛基 / 芬兰古都——图尔库 / 芬兰第二大城市——坦佩雷

25 | 经济  
森林工业 / 发达的高技术产业 / 繁荣的出口贸易

26 丹麦

26 | 自然地理  
日德兰半岛

27 | 历史文化

童话王国的文学  
27 | 主要城市  
“北欧的巴黎”——哥本哈根

28 冰岛

28 | 自然地理

28 | 历史文化

29 | 主要城市  
首都雷克雅未克

30 立陶宛

以合作求发展的经济 / 典型的文化古都——维尔纽斯 / 极富特色的民族服装

31 爱沙尼亚

具有中世纪格调的首都——塔林

32 拉脱维亚

以丘陵和平原为主的地形 / 漫长的独立历史 / 天然港口——里加市 / 经济状况

34 俄罗斯

34 | 自然地理  
西西伯利亚平原 / 中西伯利亚高原 / 欧洲第一大河——伏尔加河 / 顿河 / 鄂毕河 / 叶尼塞河 / 贝加尔湖

37 | 历史文化  
俄罗斯国家的形成与发展 / 沙皇统治下的俄国 / 近代俄国 / 俄罗斯联邦的独立 / 面包和盐 / 鲜花是最好的礼物 / 经典的芭蕾舞艺术 / 种类繁多的博物馆 / 世界艺术的宝库——冬宫 / 俄罗斯文学的太阳——普希金 / 文学巨匠——列夫·托尔斯泰

41 | 主要城市  
首都莫斯科 / 十月革命的摇篮——圣彼得堡 / 符拉迪沃斯托克 / 伏尔加格勒 / 北极圈内最大港市——摩尔曼斯克 / 油都——秋明

43 | 经济

完整的工业体系 / 不断发展的农牧渔业

#### 44 白俄罗斯

欧洲东部的内陆国 / 众多的河流湖泊 / 20世纪90年代独立的国家 / “白俄罗斯发展模式” / 以加工业为主的工业 / 首都明斯克

#### 46 乌克兰

46 | 自然地理  
克里木半岛 / 第聂伯河  
47 | 历史文化  
装饰艺术 / 独立后的乌克兰  
48 | 主要城市  
首都基辅 / 黑海沿岸最大港口——敖德萨 / 疗养和旅游胜地——雅尔塔 / 塞瓦斯托波尔

#### 49 捷克

49 | 自然地理  
美丽的自然风光 / 查理大桥  
50 | 历史文化  
J·伏契克 / “布拉格之春”  
51 | 主要城市  
金色的布拉格 / 啤酒城——比尔森 / 卡罗维发利

#### 52 斯洛伐克

52 | 自然地理  
塔特拉山 / 斯洛伐克天堂  
53 | 历史文化  
剧变与独立 / 传统的冬至狂欢节 / 传统的生活习惯  
54 | 主要城市  
首都布拉迪斯拉发 / 古城——特伦钦 / 普雷绍夫

#### 55 波兰

55 | 自然地理  
以低地平原为主的地形 / 维斯瓦河  
56 | 历史文化  
波兰王国的形成 / 惨痛的瓜

分历史 / “钢琴诗人”——肖邦 / 哥白尼和居里夫妇

58 | 主要城市  
首都华沙 / 历史文化名城——克拉科夫 / 造船中心——格但斯克港 / 古都——波兹南

59 | 经济  
颇有基础的工业 / 旅游业 / 邮电事业

#### 60 匈牙利

60 | 自然地理  
巴拉顿湖 / 阿吉特勒克石灰岩溶洞

61 | 历史文化  
匈牙利与匈奴人 / 匈牙利和东方 / 匈牙利事件 / 爱国诗人裴多菲 / 音乐天才李斯特

64 | 主要城市  
多瑙河名城——布达佩斯 / 太阳城——塞格德 / 历史名城——德布勒森

65 | 经济  
得天独厚的农业 / 工业

#### 66 摩尔多瓦

首都基希讷乌 / 葡萄种植和葡萄酒的生产

#### 67 保加利亚

67 | 自然地理  
维托沙山 / 贝洛格拉奇克石群

68 | 历史文化  
保加利亚近代史 / 具有浓郁民族特色的服装 / 玫瑰王国的玫瑰节



69 | 城市和地区  
“花园城市”——索非亚 / 普罗夫迪夫 / 无水不秀奈赛巴 / 大海港——瓦尔纳 / “玫瑰城”——卡赞勒克

71 | 经济  
向现代化发展的农业 / 旅游业

#### 72 罗马尼亚

72 | 自然地理  
多瑙河三角洲

73 | 历史文化  
罗马尼亚简史 / 乡村博物馆 / 多彩的民间妇女头饰 / 民间乐器 / 绚丽多姿的舞蹈 / 雕塑

75 | 城市和地区  
首都布加勒斯特 / “黑海明珠”——康斯坦察 / 工业中心——阿拉德市

76 | 经济  
发达的葡萄种植业 / 得天独厚的旅游资源 / 紧跟潮流的服装加工业 / 交通运输

#### 78 法罗群岛

孤独的群岛 / 获得自治权的法罗群岛

#### 79 德国

80 | 自然地理  
沼泽密布的北海沿岸 / 波罗的海沿岸 / 北德平原 / 西南部莱茵断裂谷地区 / 湖光山色迷人处——阿尔卑斯山地带 / 哈尔茨山区

83 | 历史文化  
德意志早期封建国家的形成 / 神圣罗马帝国的兴衰 / 从德意志帝国到魏玛共和国 / 希特勒专政和德国的分裂 / 德国的重新统一 / 啤酒节 / 喜欢清静的性格 / 德国狂欢节 / 贝多芬 / 人才辈出的哲学界 / 贡献巨大的德国科技 / 别具特色的婚嫁习俗 / 社交礼仪 / 第一台印刷机

89 | 主要城市  
古老而又崭新的都城——柏林 / 世界闻名的香水产地——科隆 / 绿色的都城——波恩 / 曾经沧桑的萨尔 / 慕尼黑 / 书城——莱比锡 / 德国通向世界的门户——汉堡 / 以金融业著称的法兰克福

92 | 经济  
公路运输——世界高速公路密度之冠 / 德国的“王牌工业”——机械工业 / 现代化的邮政电信事业 / 能源工业 / 畜牧业

94 | 卢森堡  
卢森堡市 / 卢森堡经济

95 | 比利时

95 | 自然地理  
西北部低地平原 / 阿登高原 / 中部丘陵

96 | 历史文化  
比利时的连环画

96 | 主要城市  
首都布鲁塞尔 / “小威尼斯”——布鲁日 / “钻石城”——安特卫普

98 | 荷兰

98 | 自然地理  
低地之国 / 艾瑟尔湖

99 | 历史文化  
海上马车夫 / 荷兰木鞋 / 荷兰的绘画

100 | 城市和地区  
“北欧威尼斯”阿姆斯特丹 / 欧洲第一大港——鹿特丹

101 | 经济  
工业 / 服务业 / 农业

102 | 爱尔兰

102 | 自然地理  
多样的地形地貌 / 绵长而曲折的海岸线

103 | 历史文化

光彩夺目的文学 / 音乐的国度

104 | 城市和地区  
都柏林 / 南部大港——科克 / 阿伦群岛

107 | 经济  
农业 / 工业 / 信息业

108 | 英国

108 | 自然地理  
奔宁山脉 / 威尔士地区 / 泰晤士河

110 | 历史文化  
英国的源起 / 诺曼征服 / 文艺复兴和资本主义的兴起 / 英国资产阶级革命 / 服装 / 牛津大学 / 高贵的王族 / 威士忌之产地 / 莎士比亚 / 穿花格裙的苏格兰男人 / 剑桥大学

114 | 主要城市  
雾都——伦敦 / 第二大商港——利物浦 / 中部经济文化中心——曼彻斯特 / 欧洲石油之都——阿伯丁 / 机械制造中心——考文垂 / 钢都刀具城——设菲尔德

116 | 经济  
农业 / 石油和天然气 / 钢铁工业 / 对外贸易

118 | 摩纳哥

支柱产业——旅游业 / 赌城——蒙特卡洛

119 | 法国



119 | 自然地理  
巴黎盆地 / 广阔的中央高原 / 阿基坦盆地 / 卢瓦尔河 / 加龙河 / 罗讷河

121 | 历史文化  
英法百年战争 / 拿破仑一世 / 七月革命 / 20 世纪的法国 / 穿在法国 / 艺术家的天堂 / 法国香水 / 法国的白兰地 / 巴尔扎克 / 雨果和巴黎圣母院

125 | 主要城市  
世界名城——巴黎 / 法国第二大城市——马赛 / 葡萄酒城——波尔多 / 电影展览城——戛纳 / 避暑胜地——尼斯

127 | 经济  
发达的农业 / 旅游业 / 工业

128 | 列支敦士登

列支敦士登的源起 / 发达的经济

129 | 奥地利

129 | 自然地理  
独特的地形 / 奥地利境内的多瑙河

130 | 历史文化  
辉煌的哈布斯堡家族统治时期 / 伟大的作曲家——莫扎特

131 | 城市和地区  
世界音乐之城——维也纳 / 萨尔茨堡 / 格拉茨

133 | 经济  
工业 / 以畜牧业为主的农业 / 交通运输业 / 林业

134 | 瑞士

134 | 自然地理  
瑞士境内阿尔卑斯山 / 恩加丁谷地湖群

135 | 历史文化  
永久的中立国 / 葱头节 / 瑞士天主教祭典 / 群众性的体育运动 / 瑞士雪节

138 | 主要城市



首都伯尔尼 / 北部大城——  
苏黎世 / 日内瓦

139 | 经济  
钟表业 / 金融业

## 140 安道尔

安道尔城 / 发达的旅游业

## 141 直布罗陀

野生动植物 / 旅游业

## 142 葡萄牙

142 | 自然地理  
“母亲河”——杜罗河 / “欧  
洲之角”——罗卡角 / 马德  
拉群岛 / 亚速尔群岛

144 | 历史文化  
葡萄牙国家的诞生 / 海上殖  
民帝国 / 由帝国到小国 / 航  
海史上的双子座 / 诺贝尔  
文学奖得主萨拉马戈

146 | 城市和地区  
新旧融合的首都——里斯本 /  
“葡萄酒窖”——波尔图 / 吉  
马良斯 / 辛特拉市

148 | 经济  
工业 / 农业 / 迅速发展的服  
务业和旅游业 / 对外贸易

## 150 西班牙

150 | 自然地理  
大西洋的明珠——加那利群  
岛 / 纵横的山脉 / 多样性的  
气候

151 | 历史文化  
从罗马人到阿拉伯人 / 殖民  
帝国时期 / 近代的西班牙 /  
文学巨匠塞万提斯 / 艺术大  
师毕加索 / 弗拉门戈舞 / 叹

为观止的斗牛

154 | 主要城市  
马德里 / 巴伦西亚 / 巴塞罗那 /  
南方门户——塞维利亚

156 | 经济  
农业 / 渔业 / 工业 / 旅游业 /  
建筑业

## 158 圣马力诺

“邮票王国”

## 159 马耳他

马耳他历史 / 首都瓦莱塔

## 160 梵蒂冈

发达的旅游业 / 不一样的经  
济现象

## 161 意大利

161 | 自然地理  
意大利境内的阿尔卑斯山 /  
亚平宁山脉 / 西西里岛的火  
山 / 撒丁岛 / 波河平原

164 | 历史文化  
古罗马时代 / 中世纪时代 /  
资本主义的萌芽 / 国家的统  
一 / 政府更迭 / 古罗马文化  
/ 文艺复兴时期的文化艺术  
/ 比萨饼 / 意大利的建筑艺  
术 / 意大利歌剧

168 | 主要城市  
罗马 / 米兰 / 都灵 / 热那亚  
/ 威尼斯 / 那不勒斯 / 佛罗  
伦萨

171 | 经济  
工业 / 意大利的农业 / 制鞋  
王国 / 发达的旅游业

## 172 马其顿

首都斯科普里 / 地形地貌 /  
奥赫里德湖

## 173 克罗地亚

逐渐恢复的经济 / 萨格勒布

## 174 波斯尼亚和黑塞 哥维那

世界名城——萨拉热窝

## 175 斯洛文尼亚

举世闻名的冰碛湖——布莱  
德湖 / 波斯托伊那溶洞 /  
“大学城”——卢布尔雅那 /  
较发达的经济

## 177 塞尔维亚

美丽的塞尔维亚 / 首都贝尔  
格莱德 / 前南斯拉夫地区曲  
折的历史

## 179 阿尔巴尼亚

首都地拉那 / 多样化的农业 /  
阿尔巴尼亚人的“春节”

## 180 希腊

181 | 自然地理  
三海环抱的国度 / 奥林波斯山 /  
克里特岛 / “绿岛”——克基  
拉岛 / 罗得岛

182 | 历史文化  
西方文明最早的火炬 / 希波战  
争 / 伯罗奔尼撒战争 / 千年独  
立史 / 伟大的哲学突破 / 伟大  
的文学家荷马 / 史学之父希罗  
多德 / 希腊艺术 / 举世瞩目的  
奥林匹克运动会 / 圣母升天日  
及国庆节 / 希腊戏剧和音乐

188 | 主要城市  
文明古都——雅典 / 塞萨洛  
尼基 / 伯罗奔尼撒要港——  
帕特雷 / 奥林匹亚 / 纳夫普  
利翁 / 蒙耐瓦西亚

191 | 经济  
传统的航运业 / 种植业 / 旅  
游业





欧洲


# 荷兰

● Netherlands

**荷**兰位于欧洲西北部、莱茵河三角洲一带，东邻德国，南与比利时接壤，西部与北部濒北海。海岸线长1 075千米。荷兰属于温带海洋性气候，夏季凉爽，无酷暑；冬季温暖，无冰冻。四季温差不大，年均气温在10℃左右。年平均降水量765毫米。荷兰的天气经常阴雨连绵，秋天尤甚，一年大约只有65天的日照时间。风车、郁金香和木鞋是荷兰享誉世界的三宝。

## 自然地理

荷兰地势低，平均海拔不到3米，是欧洲大陆地势最低的国家。荷兰全境分为西部沿海低地区、东部波状平原地区、中部和南部高原地区三部分。40%的面积是沙地。全国60%的人口集中在西部的低洼地带。荷兰60%的土地为耕地，森林覆盖率为8%。




✦ 荷兰国土地势较低，荷兰境内被大量的河流与运河所切分。

## 低地之国

荷兰是世界上著名的低地之国，大部分是低洼平原，全国约有27%的土地低于海平面，最低处比海平面低6米~7米；南部沿海最低。荷兰1/3的国土面积仅高出海平面1米，却集中了全部人口的60%以上。境内东南角地势较高，但平均高度不到200米，荷兰最高的地方海拔也不过323米，因此荷兰又称“低洼王国”，历史上水患频繁。13世纪荷兰人民开始修筑堤坝，围海造田，增加土地面积约60万公顷，取得了令世人称赞的成就。

## 艾瑟尔湖

艾瑟尔湖是荷兰人筑堤拦住须德海而形成的，它的出现使得荷兰的海岸线减少了300多千米，减轻了海水对荷兰内陆的侵扰。在巴里尔大坝的作用下，北海的海水进入不了艾瑟尔湖，而湖水则可以不停地流入北海，再加上艾瑟尔河的河水使原来的海水不断地淡化，原来的须德海就成为了一个淡水湖，人们称其为艾瑟尔湖。



✦ 荷兰是郁金香王国，每天都有大量的郁金香从这里出口到全世界的许多地方。

## 国家档案



全称  
荷兰王国

- ▶ **面积**: 4.15 万平方千米
- ▶ **首都**: 阿姆斯特丹
- ▶ **人口**: 1 635.6 万 [ 2006 年 ]
- ▶ **民族**: 90% 以上是荷兰人, 少数民族有弗里斯族等
- ▶ **语言**: 荷兰语
- ▶ **货币**: 欧元
- ▶ **主要城市**: 阿姆斯特丹、海牙、鹿特丹、格罗宁根、莱顿



## 历史文化

荷兰是一个历史悠久的国家,是传统的海上殖民强国。荷兰还是世界上按人口平均拥有画家最多的国家。色彩绚烂、万紫千红的郁金香给荷兰人带来了丰富的想像力和充沛的创造热情。

### 海上马车夫

1566 年尼德兰爆发了大规模的反对天主教会的圣像破坏运动,揭开了革命的序幕。1581 年成立“联省共和国”,由于荷兰省在联省中的地位最重要,因此也称荷兰共和国。这是世界历史上第一次成功的资产阶级革命,为荷兰在 17 世纪成为典型的资本主义国家开辟了道路。独立后的荷兰,资本主义发展迅速,造船业更处于领先地位。荷兰人远航世界各地,运销各国商品,被人们称为“海上马车夫”。17 世纪的荷兰是当时世界上最发达的国家。



✦ 梵高一生中画过 7 幅向日葵,但满意的只有两幅而已,对他而言花本身象征感谢,黄色意味着友情与希望。

### 荷兰木鞋

荷兰的木鞋小巧玲珑,在世界上享有盛誉。其尖翘的鞋尖、墩实的帮底,外观如同一只袖珍的小船。木鞋具有古朴优美的造型、考究的做工、风格各异的图

案和明快华丽的色彩。荷兰木鞋历史悠久,因其地势低洼,穿木鞋既方便又实惠,所以木鞋深受荷兰人的喜爱。木鞋在过去还是定情的信物,由男方亲手做好并亲自交到女方手里。但近年来,木鞋的市场逐渐消失,反而成为荷兰一种独特的工艺品,它既宣传了荷兰的文化与历史,又为国家赚取了大量外汇。

### 荷兰的绘画

荷兰的绘画在世界上享有盛名,造就了一批世界著名画家。梵高是其中杰出的代表,他是 19 世纪最具天才、最杰出的画家,对 20 世纪的绘画产生了巨大的影响。其作品倾向于采用大胆奔放的色彩,使用描点技术,作品呈现出喷薄欲出的狂热风格。



✦ 荷兰的木鞋如今已经成了一种装饰。

## 城市和地区

荷兰的人口密度比较大，最大的地区是西部的阿姆斯特丹、海牙、鹿特丹和乌德勒支等拥有卫星城的大城市。为了改变人口过于集中在大城市的现象，荷兰政府新建了许多中小城市居住中心，使各都市的人口逐渐向周围扩散。

### “北欧威尼斯”阿姆斯特丹

阿姆斯特丹是欧洲四大名城之一，荷兰的首都。它是荷兰最大的城市，荷兰的经济、文化中心 and 交通枢纽。阿姆斯特丹位

于荷兰西部阿姆斯特河畔，通过运河与北海相通。17世纪上半叶，随着荷兰经济、政治实力的壮大，阿姆斯特丹发展成为欧洲最大的港口、最繁荣的商业中心和金融中心之一，并以钻石加工业和呢绒制造业闻名于世。如今，阿姆斯特丹既是欧洲著名的国际港口，也是一座享有盛名的旅游城市，旅游业仅次于巴黎、伦敦和罗马。阿姆斯特丹是欧洲五大商城之一。阿姆斯特丹气候温和，旅游四季皆宜，每年都吸引大量的外国游客，特别是在夏季，有来自世界各地的观光者。阿姆斯特丹市区道路多而不乱，



鲜花簇拥的阿姆斯特丹古朴而美丽。

层次井然，沿着著名的运河可以乘船到市区的任何地方，唤醒人民对17世纪的荷兰鼎盛时期的回忆。



海牙是国际法庭和国际仲裁法庭等机构的所在地。

### 安妮·弗兰克博物馆

安妮是个13岁的犹太女孩，在第二次世界大战德国占领荷兰的日子里，安妮与家人躲在一个阁楼里长达2年，最后她与家人被出卖，被关进奥斯威辛集中营，安妮在集中营被解放的前几个月中去世。她将那一段恐怖岁月的经历全部记在了日记中，具有很高的历史与艺术价值。该日记在1946年出版，名为《安妮日记》。阿姆斯特丹的安妮博物馆是当年安妮一家的避难所，现在由联合国的机构管理。

### 欧洲第一大港——鹿特丹

鹿特丹是荷兰第二大城市，欧洲第一大港，位于欧洲西海岸的莱茵河、马斯河、斯海尔德河形成的“金三角洲”上，处于世界上最繁忙的两大运输线——大西洋海上运输线和莱茵河水系运输线的交接口上，兼有海港与河港的特点。鹿特丹不仅是欧洲第一大港，同时也是重要的国际贸易中心和工业基地。



## 经济

荷兰是西方十大经济强国之一：乳制品生产位居世界第一，世界上60%的鲜花市场为荷兰所垄断。在世界500强中，荷兰有4家公司排在前50位：飞利浦、壳牌石油、联合利华、ING国际银行。鹿特丹港是欧洲第一大港口，年货物进出口量居世界第三位。




## 工业

荷兰的主要工业领域为化工、食品加工以及金属加工业。其中食品加工业为最大的行业。



✦ 荷兰有“鲜花王国”之称，荷兰的乡村原野、城市公园到处是鲜花遍地，绚丽夺目。



✦ 荷兰人民庆祝女王生日时会举行各式各样的庆典，人们会穿上橙色衣服或将橙黄色的颜料涂在脸上。



✦ 热闹的露天咖啡馆总是有络绎不绝的客人光顾。

此外还拥有规模可观的印刷与电子技术业。荷兰是世界上最大的化学综合企业所在地。荷兰的金属加工业主要擅长机械制造。由于广泛地应用电子控制系统，荷兰在食品加工机械、运输工具以及食品与化工生产装置等领域处于世界领先地位。国际取向是荷兰工业的特点，不仅体现在外销方面，也包括在海外广泛设立生产基地并与外国企业开展合作。


## 服务业

过去20年来，服务业已经发展成荷兰最大的经济行业。过去10年间，商业服务输出的增长比货物出口的增长要快。产值已占国内生产总值的70%左右，从业人数约占总劳动力的74%。服务业内最重要的领域为贸易，其次为运输与通讯、建筑、商业服务以及银行与保险业。服务业的大多数公司主要活跃于国内市场，但运输业、技术咨询以及贸易公

司则更注重国外市场。荷兰的三大银行为荷兰银行、ING国际银行和荷兰合作银行，均列在欧洲的前25家大银行之内，在世界各金融中心均有业务处。

## 农业

荷兰是欧盟重要的农业国，为世界第三大农产品出口国。畜牧业主要饲养奶牛、猪和鸡。牛奶单产居世界前列。园艺业在荷兰占有特殊地位。花卉的生产与出口居世界第一位。荷兰生产的花卉品种多达上千种，国花郁金香享誉全球，有“鲜花之国”的美誉。荷兰的阿莱斯梅尔是世界上最大的花卉交易市场，其花卉出口量约占世界花卉出口量的2/3。每天由飞机将荷兰产的鲜花运往世界125个国家和地区。采摘下来不足24小时，地球另一边的花瓶里就可插上一束荷兰的郁金香。



### 多样的地形地貌

爱尔兰的国土由中部平原和环列四周的滨海山地构成，形似一个边缘陡峭的盆地。中部平原面积约占全国总面积一半以上。滨海山地山体破碎，东部和北部较低，南部较高。爱尔兰的西海岸港湾曲折，多尼戈尔、梅奥、凯里诸山余脉山崖从这里直逼大海，峭壁高达数百米，有深邃宽广的海湾相间，为旅游胜地。爱尔兰东海岸较为平直，滨海山地的唯一缺口在东海岸，由首都都柏林向北延伸。爱尔兰中部湖泊、沼泽星罗棋布，还有很多低丘和矮小的山脊纵横交错，分布其间。爱尔兰的河流多流经沼泽、湖泊入海，沿途多急流瀑布，著名的河流是香农河，全长259千米，是爱尔兰最长的河流。

### 绵长而曲折的海岸线

爱尔兰是一个岛国，它的东部海岸线比较平直，西部与西南部的海岸线犬牙交错、绵延曲折，极富变化。爱尔兰班特里湾为典型湖谷海岸。湖谷口因有沙

欧洲

# 爱尔兰

● Ireland

爱尔兰位于欧洲西部的爱尔兰岛中南部，这个北大西洋中的岛国，自古以来便有“绿岛”之称。爱尔兰大部分土地覆盖着一片绿油油的植被，田野、小山散落着浅水湖和溪流。大不列颠群岛上5/6的土地属于爱尔兰共和国。爱尔兰南、西、北临大西洋，东北与英国的北爱尔兰接壤，东隔爱尔兰海同英国相望。海岸线长3169千米。



### 自然地理

爱尔兰的中部为平原和低地，多湖泊和沼泽，沿海是高原和山地。爱尔兰最主要的湖泊有科里布湖、马斯克湖、里

湖等。爱尔兰的气候属温带海洋性气候。由于海湾洋流和西南季风的影响，爱尔兰的气候相当平和，整个国家的气温也大致相同。



✦ 爱尔兰靠近威克洛地区的乡村牧场。爱尔兰人普遍对马十分着迷。目前英国的赛马场中，有不少出场障碍赛的马匹都来自爱尔兰。这些马不仅供人们娱乐，还为爱尔兰带来不少财富。马匹障碍赛就发源于爱尔兰。

嘴横阻，仅有狭窄的入海通道。班特里湾长32千米，宽5千米~8千米，为西欧主要深水港湾之一，湾内惠迪岛可泊巨型油轮。

## 国家档案



全称

爱尔兰共和国

- ▶ 面积：7.03万平方千米
- ▶ 首都：都柏林
- ▶ 人口：413万 [2005年]
- ▶ 民族：爱尔兰人占绝大多数，有少部分英格兰人、苏格兰人、犹太人
- ▶ 语言：爱尔兰语、英语
- ▶ 货币：欧元
- ▶ 主要城市：都柏林、科克



## 历史文化

爱尔兰人性格爽朗，能说会道，因此这个西欧的小国竟然培育了众多的诺贝尔文学奖获得者。爱尔兰人热爱音乐，喜欢热闹，各种各样的狂欢节随着爱尔兰人的脚步流传到世界其他地方。

### 光彩夺目的文学


爱尔兰具有悠久的历史，享誉世界的诗人和作家层出不穷，如优秀的英语作家萧伯纳、王尔德、乔纳森·斯威夫特等。

自18世纪，用英语写作开始在爱尔兰盛行。才能卓越的奥斯卡·王尔德（1854~1900）和乔治·萧伯纳（1856~1950）均写下了不少名篇，肖伯纳曾获1925年度诺贝尔文学奖。整个19世纪，人们对爱尔兰古凯尔特文化



产生的浓厚兴趣深深影响了爱尔兰的作家，其中有威廉姆·巴特勒·叶芝（1865~1932），他的作品导致了用爱尔兰语写作的复兴，他于1923年被授予诺贝尔文学奖。对叶芝文艺复兴不屑一顾的詹姆斯·乔伊斯（1882~1941）于20世纪初离开爱尔兰，最后定居巴黎，他的现代主义先锋小说《尤利西斯》把他在故乡都柏林的街头生活移植到荷马史诗《奥德赛》的情节中，记录了小说主角利奥波德生活中的一天，《尤利西斯》被称为英语文学中最伟大的作品。巴黎的另一都柏林流亡者塞缪尔·贝克特（1906~1989）的剧作《等待戈戈》则是20世纪荒诞主义的经典作品，他在1960年获得诺贝尔文学奖。

✦ 在都柏林，中世纪最著名的大教堂是圣帕特里克大教堂。离它不远处是基督大教堂，两个大教堂之间距离很近，这在其他地方是很少见的。在圣帕特里克大教堂内，珍藏着许多历史名人的纪念物，其中最有名的是当了22年教长的乔纳森·斯威夫特的坟墓。



✦ 爱尔兰明斯特岩石浮雕

## 音乐的国度

世界上很少有哪一个国家像爱尔兰那样,每年举行那么多盛况空前的音乐节。这许多国际性、民族性的音乐节成了爱尔兰人民生活中的大事。圣派周克节是爱尔兰的一个宗教节日,纪念4世纪给爱尔兰带来拉丁文明和罗马文化的、富有传奇、冒险性的“布教使徒”派屈克。每逢这个节日,除了在都柏林古老的圣派屈克大教堂举行盛大的宗教庆典以外,还在斯蒂芬斯·格陵公园里举行歌舞表演,盛装的少女在风笛的伴奏下跳起传统的土风舞,观众与表演者往往打成一片。古老的爱尔兰民间音乐听起来韵律优美、节奏明快,而不断被创作出来的新音乐更使无数世人倾倒。



✦ 爱尔兰的音乐是爱尔兰文化的重要部分,每年的八月份,爱尔兰都会举办盛大的世界风笛节。

## 男穿裙子女理财

男子穿裙子、女子理财是爱尔兰人的一种生活习气。爱尔兰男子的传统服装是一种叫“基尔特”的短裙,多为橙色,配深色上衣和浅色无领衬衫。如今爱尔兰人的生活虽已现代化,但仍保留着这一古老的着装传统。爱尔兰女子精明能干,善于理财。在农村,许多家庭都由女主人管理、支配财务。



✦ 爱尔兰现代踢踏舞正风靡全球,而其传统的舞蹈也是别具风采,上图是爱尔兰穆斯特省传统舞蹈。

## 城市和地区

爱尔兰的都市不多,起源较晚,主要城市多在海岸或港湾河口附近,均具有良港条件。爱尔兰每座城市都有自己的标志,像布拉尼城中的布拉尼堡和布拉尼石、都柏林城中有名的半便士桥等。而爱尔兰西海岸的几个饱受侵袭的半岛就像伸开的手指,数说着令人难忘的荒野景色和其古老的文化。

### 都柏林

都柏林是爱尔兰首都,是全国最大的城市和港口,也是爱尔兰政治、经济、文化和交通中心。利菲河缓缓地从市中心流过,把它分为南北两半,10座桥梁把南北两岸联成一个整体。河上有两座很有名的桥,称为半便士桥和奥康内尔桥。城中最有名的古建筑是都柏林堡,这座雄伟壮观的古堡建于13世纪初,坐落在利菲河南。它旁边的市政厅大楼建于18世纪,里面还完好地保存着102份皇家宪章和象征着都柏林市政权力的权杖和宝剑。附近爱德华大街上的基督大教堂,是一座建于11世纪初的古老教堂,里面有主持重修教堂的斯特朗鲍墓穴等历史遗迹。市郊西北部的丹辛克天文台建于1783年,是世界

上最古老的天文台之一。都柏林是欧洲最美丽的城市之一,也是欧洲人口最年轻的城市之一。它的文化和音乐是举世闻名的,在这个城市里到处充满文化和音乐气息,极富吸引力。

### 南部大港——科克


科克是爱尔兰第二大城市,有人口20余万,坐落于爱尔兰首都都柏林西南部的海边,距离都柏林256千米。科克有着悠久的历史,早在1172年,英国国王亨利二世就正式将此地命名为科克。现在的科克市是一个现代化的工业城市,这里有着爱尔兰最繁忙的海港。其工业也因港湾的繁荣而发达,工厂都集中在港湾地区。工业以造船、钢铁、玻璃、纺织、汽车制造、石油加工为主,



✦ 爱尔兰西部是灌木丛生的丘陵地以及山区之间的湖泊，东部是一望无际的草原，从而形成强烈的对比。

食品和制鞋业也很发达。科克市的乡村风光非常优美，它正好坐落在海岸边，南临大海，北邻高山，西边则是美丽的湖泊。科克有着丰富多彩的文娱活动。科克

的人民以友好而著称。科克国际机场距离科克大学仅有6千米，这里每天都有航班直达伦敦和都柏林。从科克到伦敦也只有55分钟的飞行时间，交通非常便利。



✦ 爱尔兰自古以来就是个农牧业国，近年来工业迅速发展起来，同时也激活了爱尔兰商业，城市中随处可见像图片中的大商场，以满足人们购物需求。

Travel Smart

邮政总局 | 阿贝尔剧院 | 教育

位于都柏林的爱尔兰邮政总局是一幢具有历史意义的高大花岗石建筑，爱尔兰人民曾在这里宣布爱尔兰共和国的诞生，并且在屋顶上第一次升起了爱尔兰三色国旗。

位于爱尔兰首都的阿贝尔剧院是爱尔兰戏剧运动之母格列高里夫人和“文化复兴”运动的领导人叶芝创办的，它是“文化复兴”运动的中心，也是“小剧场运动”的重要阵地。

爱尔兰实行中小学义务教育，大学由国家提供部分经费。



✦ 爱尔兰人使用爱尔兰语和英语，此图是爱尔兰穆斯特省小镇标有两种语言的路牌。

### 阿伦群岛

阿伦群岛由3个小岛组成，从西海岸的戈尔韦乘船出发，经过3个小时的航行，即可到达。一个个小岛看上去就像巴伦高原崩裂出来的碎块，散布在海湾里。岛上的人行道用石灰岩铺成，处处野花盛开，还有一些史前遗迹。阿伦群岛地处偏远封闭的大海，未经时代波涛洗礼，传统文化和传统生活方式保持得很好，到阿伦岛去旅游观光，仿佛能看到人类的童年。群岛中最大的伊尼什莫尔岛是一个13千米长的狭长岩岛。岛上史前的邓安弗斯要塞就坐落在90米高的悬崖顶上，由3道同心半圆状的灰色石墙构成。阿伦岛的居民均以捕鱼

为生。他们乘着这里特有的、用涂有焦油的布制成的小船到大海捕鱼，不断地与大自然搏斗，生活虽然清苦，却能自给自足。这里古老的盖尔语仍被普遍使用，小酒店里仍在吟唱关于各岛的古老的叙事诗。19世纪末至20世纪初，爱尔兰“文化复兴”运动中的重要作家约翰·米林顿·辛格曾在阿伦群岛生活过。



✦ 科克港口是不列颠群岛中最安全的港口，也是世界上船舶寄港停泊最频繁的港口之一。东南部的科勃是海洋轮船的进出港口，科克市的外港则是连结北欧和北美航线的要港。



## 经济

在欧盟国家中,爱尔兰是个小国,但却是经济发展最快的国家,其经济增长率近几年来始终雄居欧洲各国之首,因此有人形象地把爱尔兰比喻为“欧洲小虎”。爱尔兰又是世界前五大药剂和化学制品生产地之一,令世人瞩目。目前,爱尔兰已经成为引进外资最多的欧洲国家。到爱尔兰抢滩落户的外国公司达到1 000多家,其中包括微软、IBM、戴尔、英特尔和摩托罗拉等跨国公司。



## 农业

农业是爱尔兰经济的一个重要部门,约占其GDP的4.6%、就业人口的6.37%。农业以畜牧业为主,粮食不能自给。爱尔兰的主要农作物是大麦、小麦、燕



✦ 成立于1954年的联合经销商有限公司,主营玻璃制品和酒类。这是该公司生产的树枝形水晶装饰灯,工艺精湛。

麦、糖用甜菜、马铃薯等。养牛业和乳品业是农业中最重要的收入来源,占农业总产值的80%以上。爱尔兰渔业资源丰富,海上捕鱼业在产值、就业和出口创汇方面为爱尔兰经济发展做出了很大贡献。



## 工业

工业部门在爱尔兰经济中处于支配地位,占国民生产总值的35%、出口总值的90%、就业人口总数的29%,主要分为食品、饮料、烟草、纺织、制衣、制鞋、木材加工、造纸、化工、采矿、金属、机械制造业等几大门类。近年来,税率优惠及政府补贴政策吸引了大量海外投资,高科技制造业如电子、化工、制药业等突飞猛进,传统的服装、制鞋及皮革业所占比重明显下降。

乳制品在爱尔兰国内的消费



✦ 爱尔兰南部港都科克市内最主要的马路是威廉街,街上车水马龙,商店林立,这是其中一市场的内部景象。



✦ 首都柏林的小酒馆,大多装饰得正统、古朴。外部多摆小木圆桶,内部多挂绿色的窗帘。

有限,其所生产的乳品有80%被加工成乳制品出口,近5年来爱尔兰乳制品产量稳定在50亿公升左右,其中大部分加工成黄油,1998年出口12万吨黄油和13万吨奶粉(其中70%是脱脂奶粉)。



## 信息业

爱尔兰在信息技术方面发展尤为迅速,是欧洲最大的软件生产国和出口国。在欧洲市场销售的软件产品中,50%以上产自爱尔兰;电脑产品中也有40%由爱尔兰制造。IBM、惠普、微软、英特尔、甲骨文、朗讯和戴尔等世界著名计算机公司都把自己的欧洲总部设在了爱尔兰。美国对全球信息产业投资的70%也放在了爱尔兰。

### 爱尔兰纯种良马

爱尔兰的纯种良马在世界上享有盛誉。牛羊肉和良种马都是重要出口商品,瑞士军队全部使用爱尔兰纯种良马。另外,爱尔兰人喜爱体育运动。在农村定期的集市上,经常有各项体育活动,包括赛马。爱尔兰到处都是四季常青的牧场,在人口密集的南部,还有专门饲养赛马的牧场。人民喜欢养马、骑马、赛马,经过训练的爱尔兰纯种马经常在国际赛马比赛中获胜,在世界上享有盛名。