



# 国家地理

National Geography of China



## 中国卷

国家地理编委会 编



蓝天出版社

图书在版编目(CIP)数据

国家地理·中国卷/《国家地理》编委会编. —北京：  
蓝天出版社，2007.6

ISBN 978-7-80158-896-8

.国... .国... .地理 - 中国 .K91

中国版本图书馆CIP数据核字(2007)第077129号



责任编辑 / 薛虹

封面设计 / 夏鹏

出版 / 蓝天出版社

社址 / 北京市复兴路14号(邮编100843)

制作 / 行知图书 (www.rzbook.com)

印刷 / 北京京都六环印刷厂

开本 / 787 × 1092mm 1/16

印张 / 24

字数 / 280千字

版次 / 2007年6月第1版

印次 / 2007年6月第1次印刷

印数 / 1—15000册

定价 / 48.00元



## 前言

地理作为一个知识概念同人类共生，地理知识随着人类的进步而发展。正因为如此，人们不再只满足于对地理现象和地理事物本质属性的概括，地理两个字正在被赋予更多的内涵，“国家地理”的概念也就应运而生。

作为一个广博的界定，国家地理吸纳融会着人文地理、旅游地理和其他与地理相关的内容，从而产生出一个包含着自然、历史、文化、民俗、生态、旅游等诸多信息的新意义上的地理文化。

抱着对这种文化的思考和诠释这个概念的执著，我们编辑出版了《国家地理·中国卷》一书，期待将一个全新面貌的中国国家地理奉献给读者。本书按通行的行政区域划分法，将中国分为华北、东北、华东、华中、华南、西南、西北七大部分，每部分以省（直辖市、自治区、特别行政区）为单位，从人口、地貌、气候、历史文化、民族、经济和旅游等方面做了详细的介绍。本书结合了1000多幅精美图片和30多万翔实、准确的文字，打破了地理类图书学术性过强的壁垒，真实地再现了中国国家地理的山水画卷。



HOW TO USE

## 怎样阅读本书

《国家地理·中国卷》按照通行的行政区域划分介绍了中国7大行政区域和中国的地理概况，全书以行政区域为纲，以省(直辖市、自治区、特别行政区)为最大单位，用图文结合的方式为您生动展现出中国各地区、各省市精彩纷呈的自然景观、社会经济、民族文化等方方面面的地理情况，让您在轻松阅读中浏览中国地理风貌。

### 地区概况

置于各地区单元扉页的概述文字简明地讲解该单元所介绍地区的综合状况，并附有列表，将位于该地区的省区一一列出。

### 地区概述

开篇对该地区的情况进行综合性介绍，简明扼要地讲解当地的地理、经济、历史等方面的概况。

## 西南 XINAN 地区

### 西南地区一观



- > 广西 Guangxi
- > 重庆 Chongqing
- > 四川 Sichuan
- > 贵州 Guizhou
- > 云南 Yunnan
- > 西藏 Tibet

西南地区一般指位于中国西南部的3省2区1市，包括四川、云南省、贵州省、西藏自治区、广西壮族自治区以及重庆市。西南地区多山地、丘陵和盆地，以亚热带山地高原气候为主。西南人口分布极不均匀。汉族为主，有藏、彝、傣、白、壮、苗等少数民族。全区原有经济基础薄弱，是中国经济比较落后地区之一，但自然条件复杂，资源丰富，发展潜力大。可建成全国性的以水电为主的能源基地，以冶金、机械、化工、军工为主的重工业基地，强大的林牧业基地。

### 金沙江

金沙江是长江上游从青海省玉树州龙羊峡河口到四川省宜宾市岷江口的一段，古名叫做神川、丽水、魂水，因江中出产金沙而得名。金沙江是长江干流中最长的一段，长约2920千米。干流穿流在川、藏边境。

金沙江宛如一条轻灵的绸带，从青色的群山间款款而下，两岸葱绿色的护堤林和翠绿的稻田为地堰上两番深染相间的花边。依山而建的小镇错落有致，石阶蜿蜒而上，驮背小径、林中的小径弯弯曲曲，均由青石板铺成，整个小镇显得安静祥和。



240

沙鲁里山和宁静山间，到云南省龙纳西族自治县的石鼓以后，森林东北流，至无戴河口，江流深切高原，形成谷深达3000米以上的虎跳峡，两岸悬崖飞瀑，水流湍急。金沙江流域内97%属于山区，区内山川纵横，峡谷深，江中险滩相，礁石林立，水量丰沛，水力资源极为丰富，约占全国的1/6。

### 长江三峡

长江三峡以其险峻的地形、磅礴的风光、磅礴的气势和众多的古迹称誉于世。其中以“雄”著称的瞿塘峡长约8千米，是三峡中最短的一峡，峡口处江面宽不到百米，两岸峭壁如刀劈，山崖上有“夔门天下雄”，至峡西起于山的大宁河口，东到湖北省的宜昌口，全长约40千米，峡中两岸青山连绵，江流曲折，宛如一条天然画廊。两岸又巫山十二峰，在江上只能看到九峰，在最东的集仙峰峰壁上，刻有“垂崖叠嶂”碑，传为诸葛亮所书，故称孔明碑。西陵峡西起秭归县香溪河口，东至宜昌市南津关，全长约76千米，是三峡中最长的峡谷，以险峻闻名于世。

### 黑颈鹤

黑颈鹤主要分布在青海、西藏、甘肃，在世界5大鹤种中，是被动猎

杀数量最多的鹤种，鹤科，是大型涉禽，目前全世界只有500多只。高唐县地区加强了保护，使黑颈鹤的数量逐年增加。在甘肃省张掖市滨河一带越冬，以滩涂为食。



### 图片

900多幅精美图片是本书的最大特点，图片选用了中国各地的主要风光、景点、名胜等，对文字进行生动地呈现、补充和说明，内容丰富，具有强烈的吸引力和震撼力。

### 小专栏

花絮性的小专栏，或介绍地理知识，或讲述当地民俗、特产，以突出趣味性为主，是正文内容的进一步扩展。





# CONTENTS

## 目录



### 国家概况 12

边界疆域 / 人口、民族 / 行政区划分

### 中国地貌 14

高原 / 山地 / 平原 / 盆地 / 丘陵 / 戈壁·沙漠 / 岛屿 / 海岸 / 地震带分布

### 中国水系 18

长江 / 黄河 / 大运河 / 湖泊 / 沼泽 / 冰川 / 近海

### 中国气候 22

大陆性季风气候 / 气温 / 降水 / 梅雨 / 台风

### 中国自然资源 24

土地资源 / 水资源 / 森林资源 / 能源资源 / 矿产资源 / 生物资源 / 海洋资源

### 华北地区 26

鄂尔多斯高原 / 巴丹吉林沙漠 / 太行山 / 河套文化

### 北京市 28

香山 / 永定河 / 龙庆峡 / 密云水库 / 黑龙潭 / 气候 / 自然资源 / 周口店

北京人 / 京剧 / 北京的胡同 / 北京四合院 / 市花——月季 / 十三陵 / 卢沟桥 / 八达岭长城 / 故宫 / 圆明园 / 故宫的文物 / 天坛 / 天安门 / 雍和宫 / 王府井 / 琉璃厂 / 发达的经济 / 中关村 / 颐和园

### 天津 42


簸箕形的地貌 / 冲积平原 / 海河 / 渤海湾 / 气候 / 丰富的资源 / 紫砂陶土 / 人口、民族 / 历史沿革 / 天津卫 / 估衣

街 / 泥人张 / 杨柳青年画 / 狗不理包子 / 和平区 / 塘沽区 / 南开区 / 京东第一山 / 霍元甲故居 / 黄崖关长城 / 独乐寺 / 大悲禅院 / 天后宫 / 天津广东会馆 / 石家大院

### 河北 52

河北平原 / 雾灵山 / 苍岩山 / 滦河 / 白洋淀 / 燕塞湖 / 降雨量级划分 / 四季分明 / 资源之乡 / 人口、民族 / 燕赵大地 / 祖冲之 / 西柏坡 / 赵州





桥 / 河北梆子 / 石家庄市 / 山海关 / 娲皇宫及石刻 / 开元寺塔 / 承德避暑山庄

## 山西 62

太原盆地 / 吕梁山 / 恒山 / 汾河盆地 / 汾河 / 壶口瀑布 / 精卫填海 / 干旱的气候 / 煤炭之乡 / 人口、民族 / 山西寻根 / 丁村人 / 中国人寻根圣地 / 娘子关 / “吃醋”的山西人 / 太原市 / 大同市 / 临汾市 / 晋祠 / 云冈石窟 / 双林寺 / 应县木塔 / 五台山 / 平遥古城 / 晋商与大院文化

## 内蒙古 72

呼伦贝尔草原 / 鄂尔多斯高原 / 阴山山脉 / 响沙之王 / 巴丹吉林沙漠 / 呼伦湖 / 乌拉盖尔河 / 辽阔的草原牧场 /

胡杨树 / 气候 / 蒙古族 / 蒙古包 · 那达慕 / 鄂温克族 · 达斡尔族 / 鄂伦春族 / 那达慕大会 / 成吉思汗 / 呼和浩特市 / 包头市 / 昭君墓 / 辽上京遗址 / 居延海

## 东北地区 82

大兴安岭 · 小兴安岭 / 乌苏里江 / 鸭绿江 / 北国粮仓 / 镜泊湖 / 丹顶鹤 / 东北虎 / 东北三宝 · 猴头菇

## 辽宁 86

辽东半岛 / 辽河平原 / 千山 / 辽东湾 / 葫芦岛 / 辽河 / 本溪湖 / 气候 / 丰富的资源 / 人参 / 满族 / 新乐遗址 / 清太祖努尔哈赤 / 沈阳故宫 / 贝雕艺术 / 沈阳市 / 大连市 / 金石滩 / 北镇庙 / 红海

滩 / 辽宁古长城 / 崇兴寺双塔 / 万佛堂石窟

## 吉林 96

吉林丘陵 / 松花江 / 图们江 / 长白山脉 / 长白山温泉 / 长白山天池 / 大陆性气候 / 雾凇 / 梅花鹿 / 高句丽王国 / 中国一汽 / 朝鲜族 / 长春市 / 吉林市 / 灵光塔 / 鸭园溶洞 / 净月潭 / 龙潭 / 长白瀑布 / 可怕的“干饭盆”

## 黑龙江 106

松嫩平原 / 三江平原 / 五大连池火山群 / 黑龙江 / 乌苏里江 / 林海雪原 / 太阳岛 / 寒冷的气候 / 大庆油田 / 丹顶鹤 / 赫哲族 / “冰城”哈尔滨 / 哈尔滨东正教堂 / 冰灯游园会 / “北极村”漠河 / 瑗瑋古城 / 极乐寺 / 兴隆寺 / 哈尔滨文庙 / 珍宝岛 / 扎龙自然保护区

## 华东地区 114

江淮平原 / 雁荡山 / 鄱阳湖 / 鄱阳湖平原 / 河姆渡文化 / 良渚文化

## 上海 118

黄浦江 / 吴淞江 / 滨海湿地 / 崇明岛 / 河口沙

洲 / 湿润的气候 / 东方明珠塔 / 上海的梅雨 / 浦东新区 / 玉佛寺 / 豫园 / 城隍庙

## 江苏 124

太湖平原 / 太湖 / 洪泽湖 / 高邮湖 / 气候 / 自然资源 / 麋鹿 / 人口、民族 / 连阴雨 / 南京市 / 扬州市 / 苏绣 / 苏州市 / 无锡市 / 周庄 / 中山陵 / 寒山寺 / 虎丘 / 宝带桥 / 苏州园林

## 浙江 134

杭嘉湖平原 / 宁绍平原 / 杭州湾 / 钱塘潮 / 钱塘江 / 富春江 / 湿润的气候 / 自然资源 / 人口、民族 / 王羲之 / 六和塔 / 杭州丝绸 / 杭州老字号 / 大禹陵 / 越剧 / 杭州市 / 温州市 / 宁波市 / 绍兴市 / 普陀山 / 千岛湖 / 东坡浚湖筑苏堤 / 乌镇 / 西湖 / 嘉兴南湖 / 灵隐寺 · 飞来峰





### 安徽 144

皖中沿江平原 / 小孤山 / 巢湖盆地 / 江南溶洞群 / 天柱山 / 巢湖 / 太平湖 / 温和的气候 / 地理分界线 / 扬子鳄 / 人口、民族 / 黄梅戏 / 歙砚 / 凤阳花鼓 / 屯溪老街 / 徽商 / 合肥市 / 芜湖市 / 九华山 / 宏村 / 徽州牌坊 / 黄山

### 江西 154

罗霄山脉 / 赣中南丘陵 / 红色丘陵(红壤) /

赣江 / 井冈山 / 庐山 / 季风气候 / 茨坪 / “钨都” / 人口、民族 / 景德镇 / 白鹿洞书院 / 南昌市 / 九江市 / 三清山 / 滕王阁 / 石钟山 / 婺源古建筑群

### 山东 164

胶东丘陵 / 山东半岛 / 鲁中南山地 / 蒙山 / 昆嵛山 / 泰山 / 莱州湾 / 崂山 / 东平湖 / 泗河 / 南四湖 / 奇特的捕鱼法 /



气候 / 金矿 / 胜利油田 / 人口、民族 / 大汶口文化 / 曲阜三孔 / 孟子 / 济南市 / 济南名泉 / 青岛市 / 蓬莱水城

### 华中地区 174

三门峡 / 颍河 / 汉江

### 河南 176

南阳盆地 / 嵩山 / 伏牛山 / 水系 / 气候 / 矿产资源 / 猕猴 / “恐龙之乡” / 人口、民族 / 仰韶文化遗址 / 豫北女红文化 / 殷墟 / 裴李岗文化 / 豫剧 / 轩辕故里 / 嵩阳书院 / 少林寺 / 郑州市 / 少林武术 / 洛阳市 / 开封市 / 龙门石窟

### 湖北 186

江汉平原 / 大别山 / 武昌鱼 / 清江 / 洪湖 / 气候 / 生物宝库——神农架 / 人口、民族 / 野人传说 / 古楚文化的传承 / 武汉市 / 宜昌市 / 武汉长江大桥 / 葛洲坝 / 黄鹤楼 / 九宫山 / 武当山 / 明显陵 / 曾侯乙墓 / 荆州古城 / 归元寺

### 湖南 196

衡山 / 武陵山 / 雪峰山 / 桃花源 / 索溪峪 / 湘江 / 洞庭湖 / 浏阳河 / 气候 / “金属之乡” / 斑竹 / 土家族 / 马王堆汉墓 / 蔡伦造纸 / 湘西吊脚楼 / 傩文化 / 长沙市 / 岳阳市 / 湘菜 / 岳阳楼 / 凤凰古城 / 武陵源





## 华南地区 206

雷州半岛 / 东南沿海丘陵

### 广东 208

珠江三角洲 / 珠江 / 丹霞地貌 / 海洋气候 / 台风 / 自然资源 / 发达的经济 / 增城挂绿荔枝 / 客家七样菜 / 客家人 / 海上丝绸之路 / 广州市 / 潮州功夫茶 / 深圳市 / 佛山市 / 珠海市 / 肇庆星湖 / 开平碉楼 / 潮

州古城 / 虎门炮台 / 陈家祠

### 福建 220

武夷山脉 / 博平岭 / 东山岛 / 马祖列岛 / 闽江 / 晋江 / 九龙江 / 气候 / 风能 / 畲族 / 畲族凤凰装 / 漳州布袋戏 / 妈祖文化 / 客家土楼 / 福州市 / 厦门市 / “八闽”的由来 / 鼓浪屿 / 南普陀寺 / 南山寺 / 开元寺 / 安平

桥 / 万石岩

### 海南 230

五指山 / 万泉河 / 百花岭 / 西沙群岛 / 南沙群岛 / 热带海底世界 / 热带气候 / 自然资源 / 南湾猴岛 / 见血封喉树 / 黎族 / 黎族服饰 / 黄道婆 / 海口市 / 三亚市 / 天涯海角的故事 / 天涯海角 / 白石岭 / 亚龙湾 / 东郊椰林 / 海底森林 / 琼岛火山遗址

## 西南地区 240

金沙江 / 长江三峡 / 黑颈鹤

### 广西 242

十万大山 / 岩溶地貌 / 大瑶山 / 郁江 / 红水河 / 漓江 / 乐业天坑群 / 气


候 / 自然资源 / 花坪自然保护区 / 瑶族 / 壮族 / 京族 / 仫佬族 / 毛南族 / 南宁市 / 桂林市 / 柳州市 / 桂林漓江


### 重庆 252

嘉陵江小三峡 / 小寨天坑 / 神女峰 / 气候 / 白帝城 / 丰都鬼城 / 大足石刻 / 芙蓉洞 / 悬棺 / 三峡栈道 / 张飞庙 / 工商业重镇 / 渝中区 / 涪陵区

### 四川 258

贡嘎山 / 四川盆地 / 海螺沟冰川 / 四姑娘山 / 四姑娘山的传说 / 岷江 / 大渡河 / 气候 / 自然资源 / 大熊猫 / 羌族 / 摩梭人 / 三星堆 / 都江堰 / 湖广填四川 / 成都市 / 乐山大佛 / 峨眉山 / 九寨沟 / 蜀南竹海 / 黄





龙 / 稻城

### 贵州 270

乌蒙山 / 大娄山 / 草海 / 乌江 / 花江大峡谷 / 马岭河峡谷 / 气候 / 自然资源 / 黔金丝猴 / 苗族 / 侗族 / 奢香 / 蜡染 / 布依族 / 水族 / 仡佬族 / 贵阳市 / 黔灵山 / 梵净山 / 织金洞 / 黄果树瀑布

### 云南 280

红土高原 / 哀牢山 / 石林景区 / 梅里雪山 / 滇池 / 三江并流 / 气候 / 滇金丝猴 / 西双版纳 / 傣族 / 白族 / 彝族 / 东巴文化 / 元谋文化 / 春城昆明 / 古城大理 / 崇圣寺 / 苍山洱海 / 过桥米线 / 蝴蝶泉 / 玉龙雪山 / 丽江古城 / 香格里拉

### 西藏 292

喜马拉雅山脉 / 珠穆朗玛峰 / 冈底斯山脉 / 横断山脉 / 唐古拉山脉 / 念青唐古拉山脉 / 雅鲁藏布江 / 纳木错 / 气候 / “地热博物馆” / 藏羚羊 / 牦牛 / 牧业 / 青藏铁路 / 西藏的交通 / 文成公主入藏 / 藏族 / 藏传佛教 / 活佛转世 / 酥油和糌粑 / 藏戏 / 晒佛

节 / 天葬 / 门巴族 / 珞巴族 / 青稞酒 / 锅庄舞 / 拉萨市 / 布达拉宫 / 大昭寺 / 萨迦寺 / 扎什伦布寺 / 哲蚌寺 / 江孜宗山炮台 / 色拉寺 / 古格王朝遗址 / 八廓街

### 西北地区 306

丝绸之路 / 贺兰山 / 阿尔金山脉

### 陕西 308


陕南山地 / 关中平原 /



陕北黄土高原 / 太白山 / 汉中盆地 / 华山 / 渭河 / 气候 / 陕西水资源的特点 / 自然资源 / 蓝田人 · 半坡人 / 陕北剪纸 / 唐三彩 / 陕北民歌 / 西安市 / 革命圣地延安 / 大小雁塔 / 黄帝陵 / 华清宫 / 陕西历史博物馆 / 骊山老母祠 / 秦始皇陵

### 甘肃 320

祁连山脉 / 河西走廊 / 陇东黄土高原 / 雅丹地貌 / 腾格里沙漠 / 乌鞘岭 / 陇南山地 / 黑河 / 疏勒河 / 气候 / 自然资源 / 镍、钴矿 / 白唇鹿 / 裕固族 / 东乡族 / 保安族 / 齐家文化 / 夜光杯和铜奔马 / 兰州市 / 嘉峪关市 / 牛肉面 / 酒泉 / 玉门关 /



嘉峪关 / 锁阳城遗址 / 麦积山石窟 / 鸣沙山·月牙泉 / 崆峒山 / 万寿寺木塔 / 敦煌莫高窟

### 宁夏 334

银川平原 / 六盘山 / 青铜峡水库 / 泾河 / 干旱的气候 / 自然资源 / 回族 / 西夏故地 / 西夏文字 / 银川市 / 石嘴山市 / 须弥山石窟 / 中卫高庙 / 拜寺口双塔 / 西夏王陵 / 贺兰山岩画 / 三关口明长城

### 青海 342

各拉丹冬峰 / 可可西里山 / 巴颜喀拉山 / 柴达木盆地 / 通天河 / 澜沧江 / 青海湖 / 气候 / 自然资源 / 土族 / 撒拉族 / 热贡艺术 / 西宁市 / 塔

尔寺 / 阿尼玛卿山 / 鄂陵湖与扎陵湖

### 新疆 352

阿尔泰山脉 / 昆仑山



脉 / 帕米尔高原 / 天山山脉 / 罗布泊 / 准噶尔盆地 / 塔里木盆地 / 吐鲁番盆地 / 塔里木河 / 火焰山 / 博斯腾湖 / 天山天池 / 喀纳斯湖 / 干冷的气候 / 自然资源 / 胡杨林 / 坎儿井 / 水果之乡 / 维吾尔族 / 哈萨

克族 / 塔吉克族 / 美玉和丝绸 / 乌孜别克族 / 俄罗斯族 / 塔塔尔族 / 柯尔克孜族 / 楼兰古城 / 高昌古城 / 交河古

浅水湾 / 大屿山岛 / 九龙半岛 / 香港岛 / 维多利亚港 / 太平山 / 香港会议展览中心 / 海洋公园 / 香港金融中心

### 澳门特别行政区

374


澳门半岛 / 澳门的岛屿 / 澳门的气候 / 妈祖阁 / 大三巴牌坊 / 松山灯塔 / 黑沙湾海滨浴场 / 澳门特区政府总部

### 台湾 378

玉山山脉 / 台湾岛 / 钓鱼岛列岛 / 澎湖列岛 / 淡水河 / 台湾的气候 / 自然资源 / 高山族 / 台北市 / 槟榔 / 阿里山 / 日月潭 / 阳明山 / 台湾故宫博物院 / 太鲁阁峡

### 香港特别行政区

368





## 湖北

*HuBei*

**湖**北省位于洞庭湖以北，由此得名。处于中国东南部的中心地带，北临河南省，东接安徽省，东南和南部邻江西、湖南两省，西靠重庆市，西北临陕西省。湖北是个多民族的省份，境内一共生活着50个民族，是楚文化的发源地，与中原文化一起构成了中华民族的文化核心。与深沉内敛的中原文化不同的是，楚文化是张扬和绚烂的，充满了浓厚的浪漫主义色彩。在湖北灿烂的文化史上，涌现出了爱国诗人屈原，汉朝名相诸葛亮，唐代大诗人孟浩然等杰出人物。

### 省市小档案

省会

武汉市

简称

鄂

面积

18.59万平方千米

人口

6031万（2005年）

民族

汉、土家、彝、苗、回、侗、壮、畲等

### 江汉平原

江汉平原是由长江与汉江冲积而成的平原。位于湖北省中南部，西起枝江，东迄武汉，北自钟祥，南与洞庭湖平原相连。面积3万余平方千米。江汉平原地势低平，除边缘分布有海拔约50米的平缓岗地和百余米的低丘外，海拔均在35米以下。大体由西北向东南微倾，西北部海拔35米左右，东南降至25米以下，汉口仅23米。平原内湖泊星罗，

水网交织，垌堤纵横。地表组成物质以近代河流冲积物和湖泊淤积物为主，属细砂、粉砂及黏土，第三纪红层仅于平原边缘地区出露。江汉平原大小湖泊约300多个，重要的有洪湖、长湖、排湖、大同湖、大沙湖等。湖泊一般底平水浅，能调蓄江河水量，减轻平原旱涝灾害。江

江汉平原上河高田低，全靠河堤束水，才能保证汛期时的安全。



汉平原是中国的高产优质棉区之一。水田集中分布于河间凹地和平原边缘，粮食商品率较高，为中国重要的商品粮基地之一。江汉平原的湖区是中国的著名水产区，不仅盛产青、草、鲢、鳙四大家鱼，鲤、鲫、桂、乌鳢等鱼类也很多，还盛产虾、蟹、贝类、莲、藕、菱、芦苇和水禽。

### 大别山

大别山是长江与淮河水系的分水岭，位于豫、鄂、皖三省边境。西接桐柏山，东延为霍山（也称皖山）和张八岭。一般海拔500米~800米，山地主要部分海拔1500米左右，主峰天堂寨海拔1729米。大别山山间谷地宽广开阔，并有河漫滩和阶地平原，是主要的农耕地区。山地多深谷陡坡，地形复杂，坡向多变。大别山垂直自然带大致以海拔900米为界，海拔900米以下气候属北亚热带季风型，温暖潮湿，降水丰富。植物生长茂密，种类复杂，有许多南方植物种类，如马尾松、杉木、油桐、乌桕、油茶、茶、毛竹等。海拔900米以上直至山顶，气候较凉爽，多云雾，蒸发弱，相对湿度大；随高度增加，亚热带植物种类逐渐减少，代表性植被是针叶阔叶混交



巍峨耸立的大别山

林，但以落叶阔叶树种为主，针叶树种为次。

### 清江

清江是湖北省境内第三大河。发源于省境内利川市东北的齐岳龙山洞沟，自西向东于宜都市东北注入长江。全长423千米，流域面积1.67万平方千米。清江流域地势自西向东倾斜，除上游利川、恩施、建始三块较大盆地及河口附近有少数丘陵、平原外，80%以上是山地。流域内石灰岩广布，喀斯特地貌发育。

恩施至长滩间水能蕴藏集中，适合建造以发电为主，兼有防洪、航运等效益的大型水库。清江流域的森林资源居全省第二位。

### 洪湖

洪湖是湖北省最大的湖泊，为洼地湖。位于省境南部，东面与长江的自然堤相隔，内荆河—内河在北面成弧状绕流。流域面积5981平方千米。湖面北宽南窄，略呈三角形，面积413平方千米，容积7.5亿



### 武昌鱼

武昌鱼产于鄂州梁子湖通江口处。梁子湖中盛产的“黑丝草”，是武昌鱼最喜爱的饲料。武昌鱼属鲤科鲴亚科，又名团头鲂，是名贵的淡水鱼。体形呈扁平状，重一斤左右或二三斤，肉质嫩白，含有丰富的蛋白质和脂肪，对贫血、低血糖等有辅疗作用。用武昌鱼可以烹制出数十种不同风味的鱼菜，其中清香扑鼻、肉嫩味鲜的清蒸武昌鱼最为著名，是驰名中外的上等好菜。

湖北省主要地区月平均降雨量及平均气温表

地名	气候	月份											
		1月	2月	3月	4月	5月	6月	7月	8月	9月	10月	11月	12月
武汉市	气温(°C)	2.7	5.2	10.0	16.2	21.1	26.1	29.1	28.4	32.3	17.6	11.4	5.5
	雨量(mm)	23.5	60.5	104.5	144.4	161.2	218.0	179.0	133.4	80.6	53.2	56.6	33.5
恩施市	气温(°C)	5.0	6.6	11.1	16.5	20.4	24.2	27.1	26.7	22.5	17.1	11.8	6.9
	雨量(mm)	25.4	37.9	73.4	122.6	192.7	210.7	221.7	167.8	172.8	115.2	65.9	33.1

立方米。历史上由内荆河与长江、东荆河间湖群相连，并与长江相通。湖内有机质丰富，鱼类30余种，以鲢、鳊、鲤、鳙、鲟、鲫、鲂、鳝、鳊、鳊、鳊等较常见。水生生物中洪湖白莲为著名特产。洪湖为候鸟冬栖地，常见者有青头鸭、黄鸭、中鸭、八鸭等18种。

### 气候

湖北省主要属于北亚热带季风气候，具有从亚热带向暖温带过渡的特征。光照充足，热量丰富，无霜期长，降水丰沛，雨热同季，利于农业生产。年均温15~17℃，鄂东沿江和三峡河谷在17℃左右，鄂北低于16℃，山区则随海拔的增加而

降低。7月平均气温为27~29℃，江汉平原最高温在40℃以上，为中国酷热地区之一；1月平均气温3~4℃，三峡河谷高于5℃，北部和山区2℃左右。无霜期大体是南部长于北部，平原河谷盆地长于山区。年均降水量800毫米~1600毫米，自东南向西北逐渐减少。

### 生物宝库——神农架

神农架位于湖北省西部与房县、竹山、保康、兴山、巴东诸县接壤，面积3250平方千米。相传炎帝神农氏曾在此搭架上山采药，因而得名。神农架处于大巴山东部，为湖北省西部长江和汉江的分水岭。区内群峰林立，由石灰

岩、砂岩构成脊岭高耸、屈岭盘结的雄伟山体，一般高度均在千米以上，有六座山峰高达3000米以上。林区西南部的大神农架，海拔3053米，其北之神农顶则海拔3105米，为华中第一峰。距今250万年前的第四纪，中国中部陆地处于冰川活跃期，而神农架鲜受波及，成了当时动植物的避难所，使众多生物得以生存繁衍至今，

洪湖号称百里长湖，呈多边形，湖岸平直，湖底平坦。湖水呈淡绿色，透明度高，是湖北所有湖泊中有机物含量最丰富的湖泊。水生生物繁衍茂盛，是中国淡水鱼类的重要产地。鱼种类丰富多样，共有84种，沿湖四周渔场密布。植物以洪湖白莲为代表，动物以候鸟为主。越冬水禽共有39种，常见的有黄鸭、中鸭、八鸭等18种。





▲ 神农架山体高大，主峰一带常年平均气温只有6℃左右，从9月到次年4月底，积雪覆盖。即使在夏天最热的时候，这里晚上睡觉还是离不开棉被，早晚得穿棉衣烤火取暖，冷水洗手冰凉刺骨。



故有“中国冰川时期‘诺亚方舟’”之称。神农架地处中国东西、南北植被过渡地带，植物种类非常复杂；又因山地陡耸，植被垂直分布规律十分明显，呈现“山脚盛夏山岭春，山麓艳秋山顶冰；赤橙黄绿四时备，春夏秋冬最难分”的奇妙景象。有植物2000多种，其中药用植物近千种，珍贵树种

◀ 神农架林区内光线阴暗，太阳需要透过上层乔木才能照射到林内。

30多种。动物有500多种，其中20多种为国家保护的珍贵动物。1978年，在神农架西南部大小神农顶建立了以金丝猴、毛冠鹿、珙桐、双盾木为主要保护对象的国家级自然保护区，现已被联合国教科文组织列入“国际人与生物圈保护区网”。

### ●●人口、民族

湖北省是中国人口数量较多的省，全省人口6031万（2005）。人口密度每平方千米324人。人口分

#### 👉 野人传说

神农架的野人被当地人称之为雪人或大脚怪，是“世界四大自然之谜”之一。《山海经》是中国最早记录野人的书籍。古代诗人屈原在《楚辞·九歌》中写有一首“山鬼”，写的就是野人。经科学研究，初步鉴定，“野人”是一种接近于人类的高级灵长类动物。至今，神农架“野人”还是一个谜。



布不均，以丹江口—南漳—宜都连线为界，人口密度东部大于西部。湖北为多民族省区之一，有汉、土家、苗、回、侗、满、壮、蒙古等50个民族。汉族占全省总人口的95.63%；各少数民族占4.37%，其中以土家族最多。

### 古楚文化的传承

湖北在先秦时期是楚国的领地和国都所在地，古楚人在这片古老的土地上创造了与中原文化并列为华夏文明两大源头的楚文化。楚文化张扬而绚烂，浪漫主义诗人屈原、



▲ 诸葛亮东汉末年隐居在襄阳隆中。隆中山脚下有一座四柱三楼的青石牌坊。牌坊背面为“三代下一人”五个大字，是宋代文学家苏轼对诸葛亮的评语。



◀ 陆羽是复州竟陵郡（湖北天门）人，生于唐玄宗开元年间。他完成的《茶经》是世界上第一部茶叶专著，陆羽本人也被后人誉为“茶圣”。

和亲的王昭君、唐代大诗人孟浩然等都是这一文化氛围中孕育出来的名垂青史的湖北人。与文化相映，湖北的历史也是精彩而又激昂的。由于湖北位于中国腹地，地跨长江



天险,所以历来是兵家必争之地。秦末楚汉争霸、三国孙刘抗曹、宋末襄阳之围、清末武昌起义等历史上重大的、改变历史进程的军事活动都发生在这里。

## ●● 武汉市

武汉市是湖北省省会,长江沿岸著名港口,华中地区水陆交通枢纽,中国历史文化名城。位于省境东部,汉江与长江交汇处。由武昌、汉口和汉阳三地组成,俗称“武汉三镇”。现面积 8483 平方千米,人口 788 万,以汉族为多,有回、苗、土家等 42 个少数民族,辖 13 个区。市境位于江汉平原东南部,北为大别山地,南为幕阜山地。地势南北高,中间低,河湖密布。农业主产稻谷、小麦、棉花、油菜籽。盛产鲜鱼、莲藕。武汉还是长江航运中心和重要外贸口岸。京广、京九、汉丹、武九 4 条干线铁路纵横交织,公路干线有汉(口)宜(昌)、汉(阳)沙(市)、岱(家山)黄(陂)、武湘(武昌—长沙)等线。水运以长江、汉水为主。市内有黄鹤楼等风景名胜。

## ●● 宜昌市



▲ 夕阳下的湖北古建筑

宜昌市是中国著名的水电基地。位于省境西南部,长江三峡出口,为长江上、中游的分界处,素有“川鄂咽喉”之称。面积 21081 平方千米。辖 5 区 3 县,长阳、五峰 2 个土族自治县和 3 个县级市。市境位于鄂西山地与江汉平原过渡地带,境内丘岗起伏,仅中部长江北岸较平坦。市区紧临长江北岸,以旧城为中心,沿长江呈带状分布,干道多与长江平行或垂直。工业主要有水电、轻工、建材、煤炭、电子、印刷等门类。农业主产稻谷、玉米、薯类、棉花和油料。除长江航道之



### 武汉长江大桥

武汉长江大桥,横跨于武昌蛇山和汉阳龟山之间,全长 1670 米,其中正桥长 1156 米,是中国在万里长江上修建的第一座铁路公路两用桥。1955 年兴建,1957 年通车。桥高 80 米,下层铁路桥,两列火车可同时对开,上层为公路桥,可并列行驶 4 辆汽车,每个桥孔跨度 128 米,巨轮通行无阻,具有民族风格的桥头堡十分美观。“一桥飞架南北,天堑变通途”,在很长一段时间内极大地促进了武汉的交通和经济发展。

▼ 武汉市景

