



国家地理

National Geography of China



中国卷

国家地理编委会 编



蓝天出版社

图书在版编目(CIP)数据

国家地理·中国卷/《国家地理》编委会编. —北京:
蓝天出版社, 2007.6

ISBN 978-7-80158-896-8

.国... .国... .地理 - 中国 .K91

中国版本图书馆CIP数据核字(2007)第077129号



责任编辑 / 薛虹

封面设计 / 夏鹏

出版 / 蓝天出版社

社址 / 北京市复兴路14号(邮编100843)

制作 /  (www.rzbook.com)

印刷 / 北京京都六环印刷厂

开本 / 787 × 1092mm 1/16

印张 / 24

字数 / 280千字

版次 / 2007年6月第1版

印次 / 2007年6月第1次印刷

印数 / 1—15000册

定价 / 48.00元



前言

地理作为一个知识概念同人类共生，地理知识随着人类的进步而发展。正因为如此，人们不再只满足于对地理现象和地理事物本质属性的概括，地理两个字正在被赋予更多的内涵，“国家地理”的概念也就应运而生。

作为一个广博的界定，国家地理吸纳融会着人文地理、旅游地理和其他与地理相关的内容，从而产生出一个包含着自然、历史、文化、民俗、生态、旅游等诸多信息的新意义上的地理文化。

抱着对这种文化的思考和诠释这个概念的执著，我们编辑出版了《国家地理·中国卷》一书，期待将一个全新面貌的中国国家地理奉献给读者。本书按通行的行政区域划分法，将中国分为华北、东北、华东、华中、华南、西南、西北七大部分，每部分以省（直辖市、自治区、特别行政区）为单位，从人口、地貌、气候、历史文化、民族、经济和旅游等方面做了详细的介绍。本书结合了1000多幅精美图片和30多万翔实、准确的文字，打破了地理类图书学术性过强的壁垒，真实地再现了中国国家地理的山水画卷。



HOW TO USE

怎样阅读本书

《国家地理·中国卷》按照通行的行政区域划分介绍了中国7大行政区域和中国的地理概况，全书以行政区域为纲，以省(直辖市、自治区、特别行政区)为最大单位，用图文结合的方式为您生动展现出中国各地区、各省市精彩纷呈的自然景观、社会经济、民族文化等方方面面的地理情况，让您在轻松阅读中浏览中国地理风貌。

地区概况

置于各地区单元扉页的概述文字简明地讲解该单元所介绍地区的综合状况，并附有列表，将位于该地区的省区一一列出。

地区概述

开篇对该地区的情况进行综合性介绍，简明扼要地讲解当地的地理、经济、历史等方面的概况。

西南地区

西南地区一观



- > 广西 Guangxi
- > 重庆 Chongqing
- > 四川 Sichuan
- > 贵州 Guizhou
- > 云南 Yunnan
- > 西藏 Tibet

西南地区一般指位于中国西南部的3省2区1市，包括四川、云南省、贵州省、西藏自治区、广西壮族自治区以及重庆市。西南地区多山地、丘陵和盆地，以亚热带山地高原气候为主。西南人口分布极不均匀。汉族为主，有藏、彝、傣、白、壮、苗等少数民族。全区原有经济基础薄弱，是中国经济比较落后地区之一，但自然条件复杂，资源丰富，发展潜力大。可建成全国性的以水电为主的能源基地，以冶金、机械、化工、军工为主的重工业基地，强大的林牧业基地。

金沙江

金沙江是长江上游从青海省玉树州龙羊峡河口到四川省宜宾市岷江口的一段，古名叫做神川、丽水、魂水，因江中出产金沙而得名。金沙江是长江干流中最长的一段，长约2920千米。干流穿流在川、藏边境。金沙江经一条险峻的峡谷，从青色的雪山间款款而下，两岸葱绿色的护堤林和翠绿的稻田与地堰上两叠深波相间的梯田，依山而建的小楼错落有致，石阶蜿蜒而上，筑成小楼。楼中的小街弯弯的，均由青石板铺成，整个小镇显得安静祥和。



240

沙鲁里山和宁静山间，到云南省龙纳西族自治县的石鼓以后，森林东北流，至无藏河口，江流深切高原，形成谷深达3000米以上的虎跳峡，两岸悬崖飞瀑，水流湍急。金沙江流域内97%属于山区，区内山川纵横，峡谷深，江中险滩相比，礁石林立，水量丰沛，水力资源极为丰富，约占全国的1/6。

长江三峡

长江三峡以其险峻的地形、磅礴的风光、磅礴的气势和众多的古迹称誉于世。其中以“雄”著称的瞿塘峡长约8千米，是三峡中最短的一峡，峡口处江面宽不到百米，两岸峭壁如刀劈，山崖上有“夔门天下雄”，至峡西起于山的大宁河口，东到湖北省的宜昌口，全长约40千米，峡中两岸青山连绵，江流曲折，宛如一条天然画廊。两岸又巫山十二峰，在江上只能看到九峰，在最东的集仙峰峰壁上，刻有“垂崖叠嶂”碑，传为诸葛亮所书，故称孔明碑。西陵峡西起秭归县香溪河口，东至宜昌市南津关，全长约76千米，是三峡中最长的峡谷，以险峻闻名于世。

黑颈鹤

黑颈鹤主要分布在青海、西藏、甘肃，在世界5大鹤种中，是被动猎

杀数量最多的鹤种，鹤科，是大型涉禽，目前全世界只有500多只。高唐县地区加强了保护，使黑颈鹤的数量在黄河谷地、甘肃、青海一带越冬，以越冬为食。



图片

900多幅精美图片是本书的最大特点，图片选用了中国各地的主要风光、景点、名胜等，对文字进行生动地呈现、补充和说明，内容丰富，具有强烈的吸引力和震撼力。

小专栏

花絮性的小专栏，或介绍地理知识，或讲述当地民俗、特产，以突出趣味性为主，是正文内容的进一步扩展。



条目

以说明性文字为主的知识条目是本书最基本的组成单元，精致的文字生动地展出各省、市、自治区、特别行政区的地理景观、人文社会等各个方面准确的知识 and 信息。

云南省... 后, 穿... 流... 初... 上... 布... 疏... 疏... 金... 区... 内... 山... 地... 形... 峻... 峭... 山... 地... 形... 峻... 峭... 山... 地... 形... 峻... 峭...

长江三峡之一的西陵峡

黑颈鹤

黑颈鹤是一种鹤，黑颈鹤体长约130厘米左右，体羽大都呈银灰色，前颈及上颈腹面披以黑羽。属高原鹤类，是中国一级重点保护野生动物，属世界濒危物种。黑颈鹤是世界上唯一生长在高原的鹤，一般生活在湖泊、沼泽地带或者湖边滩丛中，生性机警，当敌害接近时，就扇动两翼，慢跑几步起飞。黑颈鹤喜食农作物、昆虫、小型两栖爬行动物和水生植物。黑颈鹤藏语叫“中中”或“中中嘎莫”，意为“鹤”、“白鹤”，与汉族喜爱丹顶鹤一样，藏族对黑颈鹤非常喜爱，并将它视为吉祥鸟而备加爱护。

图片注释

简洁、精练的图片注释是对图片所展现内容的扩展和延伸。

贵州省

贵阳市

黔、贵

17.61 万平方千米

3931 万 (2005 年)

汉族、苗族、布依族、侗族、彝族、仡佬族、水族、白族、壮族、瑶族、土家族

省市小档案

省会

贵阳市

简称

黔、贵

面积

17.61 万平方千米

人口

3931 万 (2005 年)

民族

汉、苗、布依、侗、彝、仡佬、水、白、壮、瑶、土家等

档案卡

每个省、直辖市、自治区、特别行政区都配有档案卡，集中介绍地区地理面积、人口、民族等基本情况。

CONTENTS

目录



国家概况 12

边界疆域 / 人口、民族 / 行政区划分

中国地貌 14

高原 / 山地 / 平原 / 盆地 / 丘陵 / 戈壁·沙漠 / 岛屿 / 海岸 / 地震带分布

中国水系 18

长江 / 黄河 / 大运河 / 湖泊 / 沼泽 / 冰川 / 近海

中国气候 22

大陆性季风气候 / 气温 / 降水 / 梅雨 / 台风

中国自然资源 24

土地资源 / 水资源 / 森林资源 / 能源资源 / 矿产资源 / 生物资源 / 海洋资源

华北地区 26

鄂尔多斯高原 / 巴丹吉林沙漠 / 太行山 / 河套文化

北京市 28

香山 / 永定河 / 龙庆峡 / 密云水库 / 黑龙潭 / 气候 / 自然资源 / 周口店

北京人 / 京剧 / 北京的胡同 / 北京四合院 / 市花——月季 / 十三陵 / 卢沟桥 / 八达岭长城 / 故宫 / 圆明园 / 故宫的文物 / 天坛 / 天安门 / 雍和宫 / 王府井 / 琉璃厂 / 发达的经济 / 中关村 / 颐和园

天津 42


簸箕形的地貌 / 冲积平原 / 海河 / 渤海湾 / 气候 / 丰富的资源 / 紫砂陶土 / 人口、民族 / 历史沿革 / 天津卫 / 估衣

街 / 泥人张 / 杨柳青年画 / 狗不理包子 / 和平区 / 塘沽区 / 南开区 / 京东第一山 / 霍元甲故居 / 黄崖关长城 / 独乐寺 / 大悲禅院 / 天后宫 / 天津广东会馆 / 石家大院

河北 52

河北平原 / 雾灵山 / 苍岩山 / 滦河 / 白洋淀 / 燕塞湖 / 降雨量级划分 / 四季分明 / 资源之乡 / 人口、民族 / 燕赵大地 / 祖冲之 / 西柏坡 / 赵州





桥 / 河北梆子 / 石家庄市 / 山海关 / 娲皇宫及石刻 / 开元寺塔 / 承德避暑山庄

山西 62

太原盆地 / 吕梁山 / 恒山 / 汾河盆地 / 汾河 / 壶口瀑布 / 精卫填海 / 干旱的气候 / 煤炭之乡 / 人口、民族 / 山西寻根 / 丁村人 / 中国人寻根圣地 / 娘子关 / “吃醋”的山西人 / 太原市 / 大同市 / 临汾市 / 晋祠 / 云冈石窟 / 双林寺 / 应县木塔 / 五台山 / 平遥古城 / 晋商与大院文化

内蒙古 72

呼伦贝尔草原 / 鄂尔多斯高原 / 阴山山脉 / 响沙之王 / 巴丹吉林沙漠 / 呼伦湖 / 乌拉盖尔河 / 辽阔的草原牧场 /

胡杨树 / 气候 / 蒙古族 / 蒙古包 · 那达慕 / 鄂温克族 · 达斡尔族 / 鄂伦春族 / 那达慕大会 / 成吉思汗 / 呼和浩特市 / 包头市 / 昭君墓 / 辽上京遗址 / 居延海

东北地区 82

大兴安岭 · 小兴安岭 / 乌苏里江 / 鸭绿江 / 北国粮仓 / 镜泊湖 / 丹顶鹤 / 东北虎 / 东北三宝 · 猴头菇

辽宁 86

辽东半岛 / 辽河平原 / 千山 / 辽东湾 / 葫芦岛 / 辽河 / 本溪湖 / 气候 / 丰富的资源 / 人参 / 满族 / 新乐遗址 / 清太祖努尔哈赤 / 沈阳故宫 / 贝雕艺术 / 沈阳市 / 大连市 / 金石滩 / 北镇庙 / 红海

滩 / 辽宁古长城 / 崇兴寺双塔 / 万佛堂石窟

吉林 96

吉林丘陵 / 松花江 / 图们江 / 长白山脉 / 长白山温泉 / 长白山天池 / 大陆性气候 / 雾凇 / 梅花鹿 / 高句丽王国 / 中国一汽 / 朝鲜族 / 长春市 / 吉林市 / 灵光塔 / 鸭园溶洞 / 净月潭 / 龙潭 / 长白瀑布 / 可怕的“干饭盆”

黑龙江 106

松嫩平原 / 三江平原 / 五大连池火山群 / 黑龙江 / 乌苏里江 / 林海雪原 / 太阳岛 / 寒冷的气候 / 大庆油田 / 丹顶鹤 / 赫哲族 / “冰城”哈尔滨 / 哈尔滨东正教堂 / 冰灯游园会 / “北极村”漠河 / 瑗瑋古城 / 极乐寺 / 兴隆寺 / 哈尔滨文庙 / 珍宝岛 / 扎龙自然保护区

华东地区 114

江淮平原 / 雁荡山 / 鄱阳湖 / 鄱阳湖平原 / 河姆渡文化 / 良渚文化

上海 118

黄浦江 / 吴淞江 / 滨海湿地 / 崇明岛 / 河口沙


洲 / 湿润的气候 / 东方明珠塔 / 上海的梅雨 / 浦东新区 / 玉佛寺 / 豫园 / 城隍庙

江苏 124

太湖平原 / 太湖 / 洪泽湖 / 高邮湖 / 气候 / 自然资源 / 麋鹿 / 人口、民族 / 连阴雨 / 南京市 / 扬州市 / 苏绣 / 苏州市 / 无锡市 / 周庄 / 中山陵 / 寒山寺 / 虎丘 / 宝带桥 / 苏州园林

浙江 134

杭嘉湖平原 / 宁绍平原 / 杭州湾 / 钱塘潮 / 钱塘江 / 富春江 / 湿润的气候 / 自然资源 / 人口、民族 / 王羲之 / 六和塔 / 杭州丝绸 / 杭州老字号 / 大禹陵 / 越剧 / 杭州市 / 温州市 / 宁波市 / 绍兴市 / 普陀山 / 千岛湖 / 东坡浚湖筑苏堤 / 乌镇 / 西湖 / 嘉兴南湖 / 灵隐寺 · 飞来峰





安徽 144

皖中沿江平原 / 小孤山 / 巢湖盆地 / 江南溶洞群 / 天柱山 / 巢湖 / 太平湖 / 温和的气候 / 地理分界线 / 扬子鳄 / 人口、民族 / 黄梅戏 / 歙砚 / 凤阳花鼓 / 屯溪老街 / 徽商 / 合肥市 / 芜湖市 / 九华山 / 宏村 / 徽州牌坊 / 黄山

江西 154

罗霄山脉 / 赣中南丘陵 / 红色丘陵(红壤) /

赣江 / 井冈山 / 庐山 / 季风气候 / 茨坪 / “钨都” / 人口、民族 / 景德镇 / 白鹿洞书院 / 南昌市 / 九江市 / 三清山 / 滕王阁 / 石钟山 / 婺源古建筑群

山东 164

胶东丘陵 / 山东半岛 / 鲁中南山地 / 蒙山 / 昆嵛山 / 泰山 / 莱州湾 / 崂山 / 东平湖 / 泗河 / 南四湖 / 奇特的捕鱼法 /



气候 / 金矿 / 胜利油田 / 人口、民族 / 大汶口文化 / 曲阜三孔 / 孟子 / 济南市 / 济南名泉 / 青岛市 / 蓬莱水城

华中地区 174

三门峡 / 颍河 / 汉江

河南 176

南阳盆地 / 嵩山 / 伏牛山 / 水系 / 气候 / 矿产资源 / 猕猴 / “恐龙之乡” / 人口、民族 / 仰韶文化遗址 / 豫北女红文化 / 殷墟 / 裴李岗文化 / 豫剧 / 轩辕故里 / 嵩阳书院 / 少林寺 / 郑州市 / 少林武术 / 洛阳市 / 开封市 / 龙门石窟

湖北 186

江汉平原 / 大别山 / 武昌鱼 / 清江 / 洪湖 / 气候 / 生物宝库——神农架 / 人口、民族 / 野人传说 / 古楚文化的传承 / 武汉市 / 宜昌市 / 武汉长江大桥 / 葛洲坝 / 黄鹤楼 / 九宫山 / 武当山 / 明显陵 / 曾侯乙墓 / 荆州古城 / 归元寺

湖南 196

衡山 / 武陵山 / 雪峰山 / 桃花源 / 索溪峪 / 湘江 / 洞庭湖 / 浏阳河 / 气候 / “金属之乡” / 斑竹 / 土家族 / 马王堆汉墓 / 蔡伦造纸 / 湘西吊脚楼 / 傩文化 / 长沙市 / 岳阳市 / 湘菜 / 岳阳楼 / 凤凰古城 / 武陵源





华南地区 206

雷州半岛 / 东南沿海丘陵

广东 208

珠江三角洲 / 珠江 / 丹霞地貌 / 海洋气候 / 台风 / 自然资源 / 发达的经济 / 增城挂绿荔枝 / 客家七样菜 / 客家人 / 海上丝绸之路 / 广州市 / 潮州功夫茶 / 深圳市 / 佛山市 / 珠海市 / 肇庆星湖 / 开平碉楼 / 潮

州古城 / 虎门炮台 / 陈家祠

福建 220

武夷山脉 / 博平岭 / 东山岛 / 马祖列岛 / 闽江 / 晋江 / 九龙江 / 气候 / 风能 / 畲族 / 畲族凤凰装 / 漳州布袋戏 / 妈祖文化 / 客家土楼 / 福州市 / 厦门市 / “八闽”的由来 / 鼓浪屿 / 南普陀寺 / 南山寺 / 开元寺 / 安平

桥 / 万石岩

海南 230

五指山 / 万泉河 / 百花岭 / 西沙群岛 / 南沙群岛 / 热带海底世界 / 热带气候 / 自然资源 / 南湾猴岛 / 见血封喉树 / 黎族 / 黎族服饰 / 黄道婆 / 海口市 / 三亚市 / 天涯海角的故事 / 天涯海角 / 白石岭 / 亚龙湾 / 东郊椰林 / 海底森林 / 琼岛火山遗址

西南地区 240

金沙江 / 长江三峡 / 黑颈鹤

广西 242

十万大山 / 岩溶地貌 / 大瑶山 / 郁江 / 红水河 / 漓江 / 乐业天坑群 / 气


候 / 自然资源 / 花坪自然保护区 / 瑶族 / 壮族 / 京族 / 仫佬族 / 毛南族 / 南宁市 / 桂林市 / 柳州市 / 桂林漓江


重庆 252

嘉陵江小三峡 / 小寨天坑 / 神女峰 / 气候 / 白帝城 / 丰都鬼城 / 大足石刻 / 芙蓉洞 / 悬棺 / 三峡栈道 / 张飞庙 / 工商业重镇 / 渝中区 / 涪陵区

四川 258

贡嘎山 / 四川盆地 / 海螺沟冰川 / 四姑娘山 / 四姑娘山的传说 / 岷江 / 大渡河 / 气候 / 自然资源 / 大熊猫 / 羌族 / 摩梭人 / 三星堆 / 都江堰 / 湖广填四川 / 成都市 / 乐山大佛 / 峨眉山 / 九寨沟 / 蜀南竹海 / 黄





龙 / 稻城

贵州 270

乌蒙山 / 大娄山 / 草海 / 乌江 / 花江大峡谷 / 马岭河峡谷 / 气候 / 自然资源 / 黔金丝猴 / 苗族 / 侗族 / 奢香 / 蜡染 / 布依族 / 水族 / 仡佬族 / 贵阳市 / 黔灵山 / 梵净山 / 织金洞 / 黄果树瀑布

云南 280

红土高原 / 哀牢山 / 石林景区 / 梅里雪山 / 滇池 / 三江并流 / 气候 / 滇金丝猴 / 西双版纳 / 傣族 / 白族 / 彝族 / 东巴文化 / 元谋文化 / 春城昆明 / 古城大理 / 崇圣寺 / 苍山洱海 / 过桥米线 / 蝴蝶泉 / 玉龙雪山 / 丽江古城 / 香格里拉

西藏 292

喜马拉雅山脉 / 珠穆朗玛峰 / 冈底斯山脉 / 横断山脉 / 唐古拉山脉 / 念青唐古拉山脉 / 雅鲁藏布江 / 纳木错 / 气候 / “地热博物馆” / 藏羚羊 / 牦牛 / 牧业 / 青藏铁路 / 西藏的交通 / 文成公主入藏 / 藏族 / 藏传佛教 / 活佛转世 / 酥油和糌粑 / 藏戏 / 晒佛

节 / 天葬 / 门巴族 / 珞巴族 / 青稞酒 / 锅庄舞 / 拉萨市 / 布达拉宫 / 大昭寺 / 萨迦寺 / 扎什伦布寺 / 哲蚌寺 / 江孜宗山炮台 / 色拉寺 / 古格王朝遗址 / 八廓街

西北地区 306

丝绸之路 / 贺兰山 / 阿尔金山脉

陕西 308


陕南山地 / 关中平原 /



陕北黄土高原 / 太白山 / 汉中盆地 / 华山 / 渭河 / 气候 / 陕西水资源的特点 / 自然资源 / 蓝田人 · 半坡人 / 陕北剪纸 / 唐三彩 / 陕北民歌 / 西安市 / 革命圣地延安 / 大小雁塔 / 黄帝陵 / 华清宫 / 陕西历史博物馆 / 骊山老母祠 / 秦始皇陵

甘肃 320

祁连山脉 / 河西走廊 / 陇东黄土高原 / 雅丹地貌 / 腾格里沙漠 / 乌鞘岭 / 陇南山地 / 黑河 / 疏勒河 / 气候 / 自然资源 / 镍、钴矿 / 白唇鹿 / 裕固族 / 东乡族 / 保安族 / 齐家文化 / 夜光杯和铜奔马 / 兰州市 / 嘉峪关市 / 牛肉面 / 酒泉 / 玉门关 /



嘉峪关 / 锁阳城遗址 / 麦积山石窟 / 鸣沙山·月牙泉 / 崆峒山 / 万寿寺木塔 / 敦煌莫高窟

宁夏 334

银川平原 / 六盘山 / 青铜峡水库 / 泾河 / 干旱的气候 / 自然资源 / 回族 / 西夏故地 / 西夏文字 / 银川市 / 石嘴山市 / 须弥山石窟 / 中卫高庙 / 拜寺口双塔 / 西夏王陵 / 贺兰山岩画 / 三关口明长城

青海 342

各拉丹冬峰 / 可可西里山 / 巴颜喀拉山 / 柴达木盆地 / 通天河 / 澜沧江 / 青海湖 / 气候 / 自然资源 / 土族 / 撒拉族 / 热贡艺术 / 西宁市 / 塔

尔寺 / 阿尼玛卿山 / 鄂陵湖与扎陵湖

新疆 352

阿尔泰山脉 / 昆仑山



脉 / 帕米尔高原 / 天山山脉 / 罗布泊 / 准噶尔盆地 / 塔里木盆地 / 吐鲁番盆地 / 塔里木河 / 火焰山 / 博斯腾湖 / 天山天池 / 喀纳斯湖 / 干冷的气候 / 自然资源 / 胡杨林 / 坎儿井 / 水果之乡 / 维吾尔族 / 哈萨

克族 / 塔吉克族 / 美玉和丝绸 / 乌孜别克族 / 俄罗斯族 / 塔塔尔族 / 柯尔克孜族 / 楼兰古城 / 高昌古城 / 交河古

浅水湾 / 大屿山岛 / 九龙半岛 / 香港岛 / 维多利亚港 / 太平山 / 会议展览中心 / 海洋公园 / 香港金融中心

澳门特别行政区

374


澳门半岛 / 澳门的岛屿 / 澳门的气候 / 妈祖阁 / 大三巴牌坊 / 松山灯塔 / 黑沙湾海滨浴场 / 澳门特区政府总部

台湾 378

玉山山脉 / 台湾岛 / 钓鱼岛列岛 / 澎湖列岛 / 淡水河 / 台湾的气候 / 自然资源 / 高山族 / 台北市 / 槟榔 / 阿里山 / 日月潭 / 阳明山 / 台湾故宫博物院 / 太鲁阁峡

香港特别行政区

368





吉林

JiLin

吉林省位于东北地区中部，南接辽宁省，北抵黑龙江省，西靠内蒙古自治区，东南以图们江、鸭绿江为界，与朝鲜为邻，东面与俄罗斯毗连。除了汉族之外，朝鲜族是吉林省人口最多的民族，建有延边朝鲜族自治州。多民族的融合交流造就了吉林独特的文化底蕴，满族、朝鲜族文化同汉族的中原文化相互融合而成。这种文化既包含满族先民的生活习惯和习俗基础，也有汉族的生活习俗，是一种具有包容性的地域文化。

★省市小档案

省会

长春市

简称

吉

面积

约 18.74 万平方千米

人口

2716 万（2005 年）

民族

汉、满、回、蒙古、锡伯等

吉林丘陵

吉林丘陵属长白山地一部分，位于吉林省中东部，由 3 列并行北北东—南南西山岭组成。东为张广才岭、威虎岭、富尔岭和龙岗山脉；中为老爷岭和吉林哈达岭；西为大黑山脉，一般海拔 300 米~600 米，相对高度 50 米~400 米；仅个别山峰超过千米。山势一般以平缓浑圆为特征。地貌上低山丘陵与盆地、谷地相间分布，盆地、谷地宽阔，如吉林、梅河口、桦甸、蛟河、新站等，均以富庶著称，誉为“山间谷仓”，是吉林省开发较早的地区。垦殖指数一般为 20%~30%。坡地以旱田为主，多种植玉米、大豆。沟谷平原多辟为水田，是省内主要水稻产区。林副业发达，多养鹿养蜂、种植烟草和人参。

吉林丘陵地区中沿河一带有成串的小盆地群，海拔 200 米~250 米。图为满目绿色的盆地景色。





松花江

松花江在吉林省境内的主要支流有辉发河、饮马河、伊通河、呼兰河等。松花江是省域内流程最长、流域面积最大的河流。其源头有两处：一是长白山主峰白头山南麓诸水汇成的头道江；二是自天池泻流而下的二道白河汇北麓诸水后的二道江。两源汇于抚松县两江口后始称松花江。全长2308千米，流域面积54.6万平方千米。松花江流向西北，进入吉林省域中部，流经14个县、市，加上支流共流经26个县、市，流程920千米，流域面积123030平方千米（约占全省土地面积的64%），年总流量约170亿立方米。干流主要水文特征：首先是水位和流量的季节变化大，一年中有春汛和夏汛之分，夏汛流量较大；其次，河流含沙量少，上、中游流经森林地带，且有白山、松花湖等水库控制，故水流较清澈；第三，封冰期长，全年约4个月；第四，河源和上游段山高谷深，水流湍急，水力资源丰富，松花江上游建有丰满、白山等大型水电站；中下游航运发达，沿江为主要工农业区；下游是渔业重要基地。



▲ 松花江上游的正源白河，发源于长白山天池，在西北流至嫩江，汇合后始称松花江。



▲ 图们江上象征中朝两国人民的友谊之桥

图们江

图们江为中朝界河，源于长白山主峰东麓，在吉林省境内流长490.4千米，流域面积22639平方千米。满语图们江被称为“图们色禽”，意为“万河之源”。图们江上游山林茂密，多峡谷峭壁，水流湍急，水量丰富；中游河谷较宽，有开阔的冲积平原；下游河道宽阔，多汊流、沙洲。洪、枯期流量变化悬殊，最大流量达

» 松花湖位于距吉林市东南24千米处，是截江形成的人工湖。湖面长200千米，宽10千米，最深处达75米，适宜灌溉农田。




1.13 万立方米 / 秒，最小流量仅 7 立方米 / 秒。多年平均年流量 225 立方米 / 秒。

长白山脉

长白山脉位于东北地区东部，因主峰白头山顶有很多白色浮石和积雪而得名。它由多列东北—西南向平行褶皱断层山脉和盆地、谷地组成。山地海拔大部分为 500 米 ~ 1000 米，仅部分超过 1000 米，2000 米以上的山地都在白头山附近，最高峰为白云峰，海拔 2691 米。长白山山地主要由花岗岩、玄武岩、片麻岩和片岩组成，而花岗岩分布面积最广。山地广布的花岗岩和变质岩，由于受风化和流水的侵蚀作用，

出现了许多巍峨的山峰和狭窄深陡的峡谷。山间盆地、谷地盛产稻米、烟叶，是东北地区著名的山间“谷仓”。白头山为著名的巨型复式火山，山顶火山口积水为湖，即天池。天池周围的群峰就是由火山爆发形成的。长白山地区的火山活动由新第三纪一直延续到人类历史时期，共有 7 次大的喷发，形成广泛分布的各种火山地貌。自有历史记载以来，长白山曾有过 3 次火山喷发。长白山地垂直自然景观带明显，1960 年已建立了长白山自然保护区，并被联合国列为国际生物圈保留地组成部分。是中国温带森林生态系统最大的综合性自然保护区。



▲ 长白山南北两条锦江峡谷基本上平行，谷底都有清澈透明的溪水，峡谷中的原始森林覆盖着厚厚的苔藓，尚处于原始状态。图为冰雪融化后汇成的溪水。

长白山温泉

长白山温泉又称聚龙泉，总涌水量为 645.5 万千克 / 日。历史上泉水最高温度达 82℃。水温一年四季恒定。长白山温泉水具有较高的



▲ 长白山天池是中国最深的内陆湖。

医疗价值，经过化验，泉水中含有益微量元素和矿物质达数十种之多。在温泉中沐浴，能够祛病强身。

❖❖长白山天池

长白山天池是中国最大的火山湖，也是世界上最高的火山湖。湖面海拔2189.1米，东西宽3.37千米，南北长4.8千米，水面面积9.82平方千米。平均水深204米，最深处达312.7米。天池一带的天气瞬息万变，多云，多雾，多雨，多雪。天池的水透明清澈，水中连一条鱼也见不到，可是在近几年，不断有发现怪兽的报道，科学家也一直没有解开这个谜。

❖❖大陆性气候

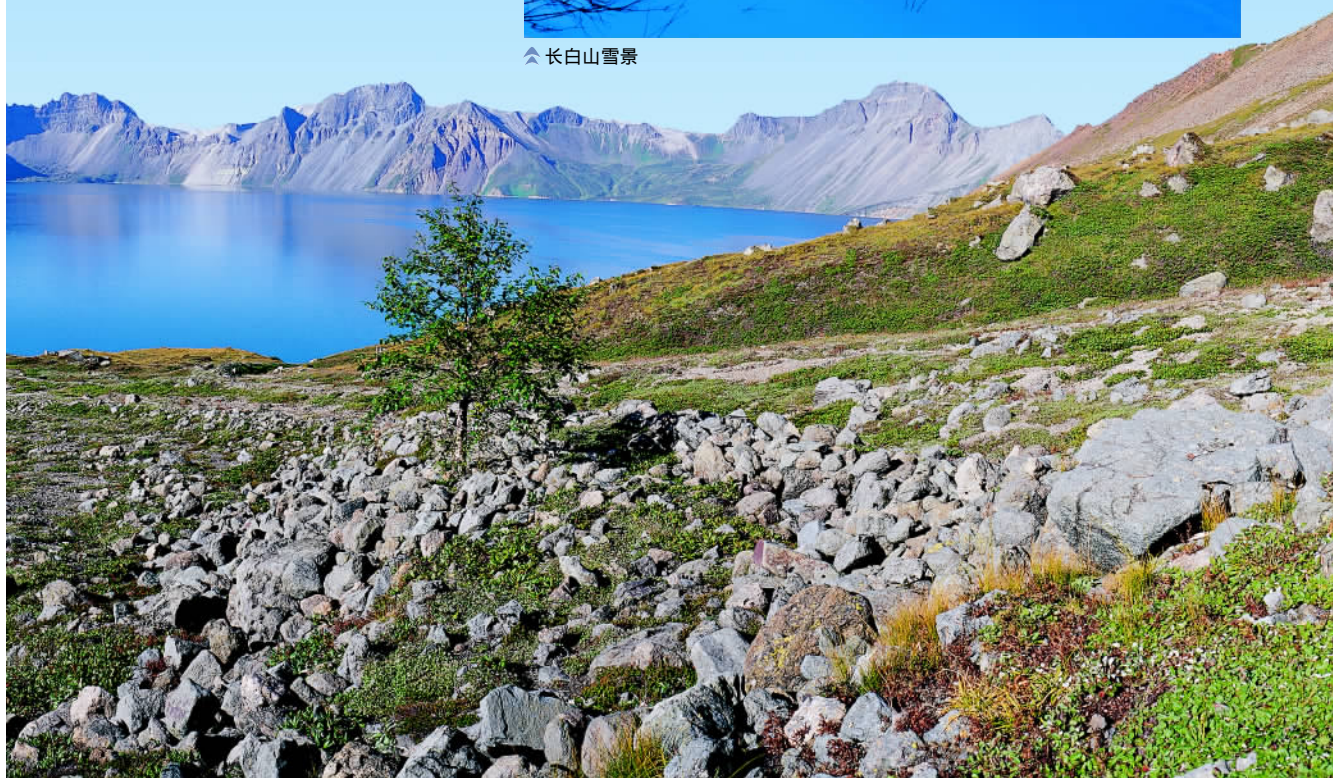
吉林省东南部山地气候湿冷，西北部平原接近蒙古高原，气候干暖。全省属温带大陆性季风气候，春季干燥多风，夏季温暖多雨，秋季



▲ 长白山上温泉星罗棋布，图为附近山民正在用温泉煮鸡蛋。



▲ 长白山雪景



吉林省主要地区月平均降雨量及平均气温表

地名	气候	月份											
		1月	2月	3月	4月	5月	6月	7月	8月	9月	10月	11月	12月
长春市	气温(°C)	-16.9	-13.0	-3.8	6.7	15.0	20.0	22.9	21.6	14.9	7.1	-4.1	-12.9
	雨量(mm)	4.2	4.6	9.5	22.0	38.0	79.8	202.6	142.3	63.8	27.0	13.3	3.7
吉林市	气温(°C)	-18.0	-14.3	-3.7	6.7	14.7	19.9	22.9	21.6	14.7	6.5	-3.9	-13.4
	雨量(mm)	5.4	6.2	12.5	31.5	53.3	104.3	194.9	133.9	68.0	42.2	15.6	6.4
长白山天池	气温(°C)	-23.2	-21.5	-16.6	-8.1	-0.9	4.0	8.6	8.1	1.5	-5.5	-13.6	-20.6
	雨量(mm)	12.7	14.5	36.0	73.2	106.5	186.7	346.2	307.3	138.6	51.2	41.5	18.3

晴冷温差大,冬季漫长干寒。1月均温一般 - 20 ~ - 14 , 7月大部分为20 ~ 23 ,日均温10 以上,活动积温2400 ~ 3000 。年降水量400毫米~1000毫米,降水分布自东向西递减:长白山地东南侧年降水量800毫米~1000毫米,西部平原的台地年降水量500毫米~700毫米,平原部分年降水量多在400毫

米~500毫米,气候干旱。

雾凇

雾凇通称“树挂”,是雾气和水汽遇冷凝结在枝叶上的冰晶,分为粒状和晶状两种。吉林的雾凇属于晶状,结构比较松散,呈较大的片状。这一奇特的自然景观要在零下20 以下并且昼夜温差并不显著的条件下,再加上有足够的湿度才能形



梅花鹿体长140厘米~170厘米,肩高85厘米~100厘米,成年鹿体重100千克~150千克。雌鹿较小。平时以青草和嫩叶为食。

成。吉林市地理环境独特,雾凇持续时间较长,最长时一个冬季有60多天可以看到这种北地奇景。

梅花鹿

梅花鹿别名花鹿、鹿,属于鹿科。梅花鹿是一种中型鹿,体长140厘米~170厘米,肩高85厘米~100厘米,成年体重100千克~150千克,雌鹿较小。雄鹿有角,一般四叉。背中央有暗褐色背线。尾短,背面黑色,腹面白色。夏毛棕黄色,遍布鲜明的白色梅花斑点,故称“梅花鹿”。臀斑白色。梅花鹿生活于森林边缘或山地草原地区,随季节不同,栖息地也有所改变。雄鹿平时独居,发情交配时归群。晨、昏活动,以青草树叶为食,好舔食盐碱。9月~11月发情交配,雄鹿间争雌很激烈,各自占有一定的地盘范围,次年4月~6月产仔,每胎1仔,幼仔身上有白色斑点。梅花鹿属于国家一级保护动物,主要分布在中国东北、安

吉林雾凇





▲高句丽的好太王碑，位于距集安市城东5千米处，碑身用灰岩石柱雕琢而成，造型颇具特色，是研究高句丽王国的重要史料。

徽、江西和四川。

❖高句丽王国

高句丽也称为高丽，是西汉到隋唐时期长白山地区出现的一个有重要影响的边疆民族。高句丽的先人周秦时期一直生活在东北地区。公元前37年，夫余人朱蒙，凭着高句丽人的支持，在长白山一带建立起一个独立王国。因为在这个王国领地内的居民大部分是高句丽人，因此国名为高句丽。高句丽在唐王朝和朝鲜半岛东南部的新罗国联合

中国一汽

汽车工业是长春经济发展的龙头。位于吉林省长春市，始建于1953年的中国一汽，是中国汽车工业的摇篮。中国一汽经过几十年的发展，目前已拥有中国最大的中、重型卡车生产基地，6万辆轻型车生产基地，3万辆红旗轿车生产基地和中德合资的15万辆轿车生产基地。四大基地构成了中国一汽生产力的核心，使中国一汽成为国内最大的汽车工业生产基地，是中国独立生产汽车数量最多的企业。

攻击下灭亡，在历史上持续了705年之久。

❖朝鲜族

冷面、泡菜、狗肉；压跳板、荡秋千、摔跤……这就是吉林省人数最多的少数民族朝鲜族的生活写照。中国朝鲜族的祖先是朝鲜半岛迁入中国东北三省的朝鲜移民，从此世代在中

国定居，逐渐与周围汉族交流融合，但仍然保留着鲜明的民族特色。朝鲜族人擅长在寒冷地区种水稻，他们克服了图们江、鸭绿江流域山多、荒原多、沼泽多和寒冷、无霜期短等困难，成功地使水稻在中国东北生长。朝鲜族人性格坚韧，能歌善舞，热爱劳动与体育运动。朝鲜族的聚居地——延边朝鲜族自治州，也被称为体育之乡。延边朝鲜族自治州是吉林省最大的木材产区，盛产松木、水曲柳、椴木、黄菠萝木等。自治州所处的图们江流域是国际开发的热点地区，建有珲春经济开发区，被称为“东北亚金三角”。

❖长春市

长春市是吉林省省会，位于吉林省



▲朝鲜族人正在制作打糕。



▼朝鲜族的歌舞艺术具有悠久的历史 and 广泛的群众基础，连白发苍苍的老人和充满稚气的孩童也常常加入歌舞的行列。

