

精装彩绘本

画给孩子的

中国地理

桑亚春 著 高文哲 绘

台海出版社



精装彩绘本

画给孩子的中国地理

桑亚春 著 高文哲 绘



台海出版社

图书在版编目 (CIP) 数据

画给孩子的中国地理：精装彩绘本 / 桑亚春著；
高文哲绘. -- 北京：台海出版社，2022.5
ISBN 978-7-5168-1208-2

I. ①画… II. ①桑… ②高… III. ①地理—中国—
儿童读物 IV. ① K92-49

中国版本图书馆CIP数据核字(2022)第045435号

中华人民共和国自然资源部审图号：GS (2021) 6514号

画给孩子的中国地理：精装彩绘本

著 者：桑亚春

绘 者：高文哲

出版人：蔡旭

封面设计：姜丽莎

责任编辑：俞滢荣

出版发行：台海出版社

地 址：北京市东城区景山东街20号 邮政编码：100009

电 话：010-64041652（发行，邮购）

传 真：010-84045799（总编室）

网 址：www.taimeng.org.cn/thcbs/default.htm

E - mail：thcbs@126.com

经 销：全国各地新华书店

印 刷：三河市同力彩印有限公司

本书如有破损、缺页、装订错误，请与本社联系调换

开 本：710毫米 × 1000毫米 1/16

字 数：75千字 印 张：3.75

版 次：2022年5月第1版 印 次：2022年5月第1次印刷

书 号：ISBN 978-7-5168-1208-2

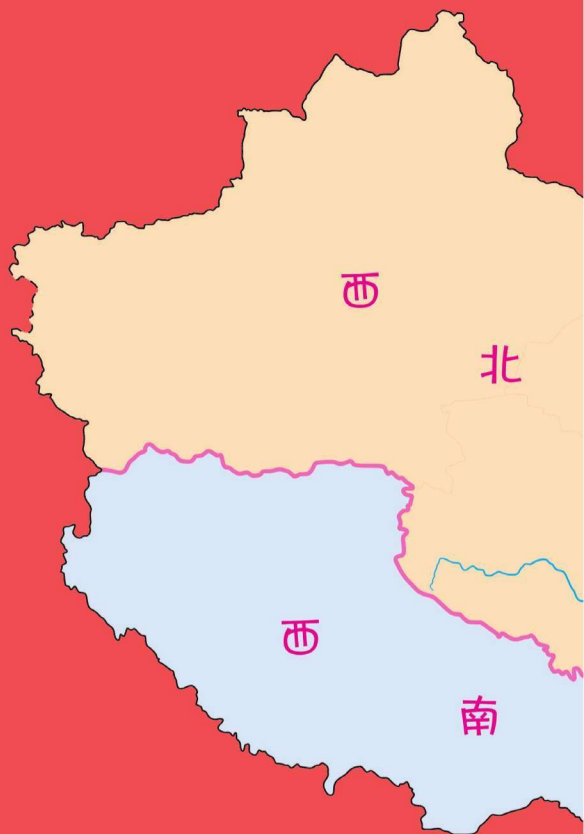
定 价：58.00元

版权所有 翻印必究



冰雪覆盖的喜马拉雅，
巍峨连绵的苍莽昆仑，
波澜壮阔的深海大洋，
飞沙走石的茫茫大漠，
蓝天白云的万里草原，
水韵悠悠的锦绣江南，
……

在中国这片神奇的土地上，
无论是环境资源、区域文化，
还是民风民俗，
都各有特色，
共同构成了中国地理的全貌。
这片多样化的热土，
是中华民族赖以生存的基础，
是华夏文明的载体，
是我们永恒的母亲。

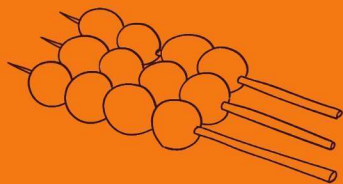




为什么我的眼里常含泪水？
因为我对这土地爱得深沉……

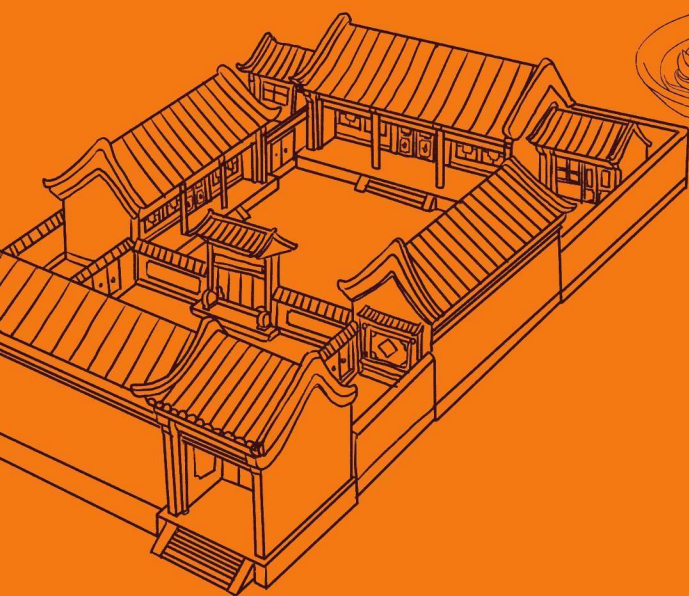
——艾青

目录




- 地理知多少 / 2
- 你在哪里，你要去哪里？ / 4
- 华北地区——“心脏”在那里跳动 / 6
- 华东地区——诗书里的鱼米之乡 / 10
- 华中地区——赫赫中原 / 14
- 华南地区——我国的南端在哪里？ / 18
- 西南地区——“长得”最高的地方 / 22
- 西北地区——古诗词里的“塞外” / 26
- 东北地区——白山黑水 / 30
- 植物的跋涉 / 34





- 为什么要保护动物？ / 36
- 真的有人没见过雪 / 38
- 五十六个民族 / 39
- 你住在什么样的房子里？ / 40
- 你坐过爬犁吗？ / 42
- 成语“沧海桑田”的原意是什么？ / 44
- 水都是向东流的吗？ / 48
- 今天你“环保”了吗？ / 50





地理知多少

从地球上的海陆位置看，中国位于亚欧大陆的东部、太平洋的西岸，陆地面积约960万平方千米，居世界第三位（第一位是俄罗斯，第二位是加拿大，第四位是美国），几乎和整个欧洲面积相等。

我国有广大的陆地，也有辽阔的海域。大陆濒临的海洋，从北到南依次为渤海、黄海、东海、南海。

我国近海分布着台湾岛、海南岛、舟山群岛、南海诸岛等像繁星一样多的岛屿。

我们美丽的祖国地形地貌丰富多样，有纵横的山脉，雄伟的高原，辽阔的平原，神奇的盆地，连绵的丘陵，等等。

高原

我国四大高原：青藏高原、内蒙古高原、黄土高原和云贵高原。

盆地

我国四大盆地：塔里木盆地、准噶尔盆地、柴达木盆地和四川盆地。

平原

我国三大平原：东北平原、华北平原和长江中下游平原。



“可怜”的平原

我国是一个多山的国家，山地面积占全国总面积的1/3左右。平时你听说的“山区”，是指山地、丘陵以及比较崎岖的高原的统称。山区面积占全国总面积的2/3左右。至于平原，只占1/10多一点点。

耕地很少

山区多、平原少，别看我们有大约960万平方千米的领土，但耕地资源也是不足的。不过，在林业、牧业、旅游业、采矿业等方面，却很有优势哦。

不同的地形，不同的民俗

黄土高原的秦腔，兼有山地民

歌的吆喝和西北民风的淳朴。这是因为以前的时候，山高人稀，人们在招呼同伴时，要大声吆喝。山体是天然的回音壁，深谷是自然的共鸣箱，这种吆喝声显得格外悠长，回荡的时间也很长。山歌中的“喊句”就由此演变而来。

高原地形也影响了云南的民俗。由于云贵高原四周地形零碎、山道崎岖，从前交通又不发达，因此，当地人有骑着小马赶路的风俗。

彝族和苗族的聚居地有很多石林、溶洞等，青年男女在那里相会、起舞，也形成了独特的民俗。





你在哪里，你要去哪里？

亲爱的小朋友，你也许会觉得，中国这么大，怎样才能弄清哪里是哪里呢？如果想看大熊猫，要去哪里呢？如果想吃热干面，要去哪里呢？如果想捏糖人，要去哪里呢？

小朋友，请不要着急，有一个简单的方法，可以让你对我国地理有一个清晰的认识。

这就是——请看下面！

七大地理分区

- 华北地区
- 华东地区
- 华中地区
- 华南地区
- 西南地区
- 西北地区
- 东北地区



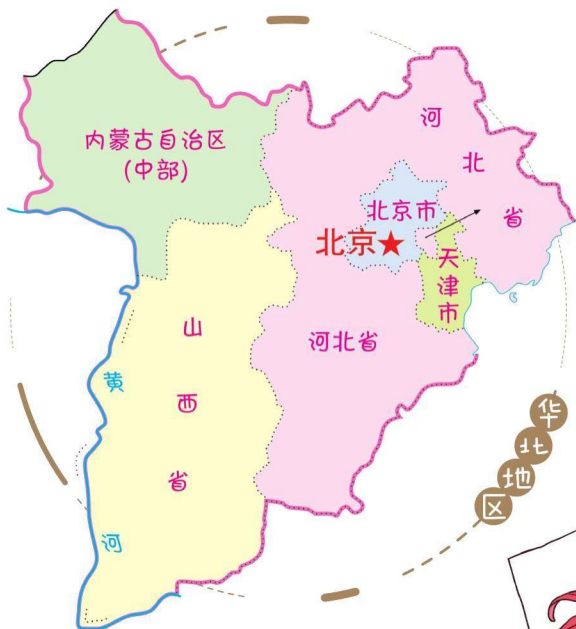


华北地区



“心脏”在那里跳动

天津市、河北省、山西省、内蒙古自治区中部、北京市



亲爱的小朋友，进了山海关，就到华北地区啦！

在三皇五帝的时代，华北属于九州之一，叫作“冀州”，这是一片肥沃的黄土地。那么，小朋友知道这里的黄色土壤是怎么形成的吗？

亿万年来，河流是最伟大的“造型师”。河流不停地冲刷这片土地，携带的大量黄色泥沙沉积下来，最终形成了现在的华北平原。

这片黄土地，最适合种小麦啦。所以，小朋友如果想吃各式各样的面食，可以去华北哟。



面食

北京：
炸酱面



天津：
狗不理包子



山西：
刀削面





天津市 | 别称“津门”。

在很早以前的古代，这里还只是一个小渔村。明朝时，燕王朱棣南下夺取皇权，从这里渡河经过，将其命名为“天津”。

天津市东临渤海，北依燕山，地势北高南低，西高东低。天津就像一个簸箕，倾向海河干流与渤海，那模样好像要把渤海湾里的“海鲜”都吞到肚子里。

一提到天津快板、京东大鼓，小朋友就会对天津有印象了。天津著名的还有民俗杨柳青年画、泥人张彩塑以及始于清朝的相声哟。

海河：全长70多千米，是天津人的母亲河，也是天津的象征。



河北省 | 省会：石家庄市 简称“冀”，别称“燕赵大地”。

河北省是我国唯一一个兼有高原、山地、丘陵、平原、湖泊、海洋（渤海）的省份。作家孙犁笔下的“白洋淀”，就在河北省。

河北省坐拥“天下第一关”——山海关。山海关是明长城的重要关隘之一，与几千千米之外的嘉峪关遥相呼应，雄姿震天下。

木兰围场也在河北省。那是一片水草丰美的大草原，自带皇家风范，因为在清朝的时候，那里是帝王习武狩猎的地方。在满语里，“围场”就是合围打猎的地方；“木兰”就是“哨鹿”的意思——八旗兵头戴雄鹿角，躲在树林里，学雄鹿啼叫，以引诱雌鹿，从而猎捕到雌鹿。

河北省：
宣化莜面窝窝



内蒙古自治区：
余（cuán）面



承德避暑山庄：清朝皇帝的夏季行宫。



山西省 | 省会：太原市

简称“晋”，别称“三晋”。

一提起老陈醋，你一定会想到山西。山西人为什么爱吃醋呢？因为山西水土较硬，醋有软化作用。另外山西省有很多面食，醋还可以助消化。

煤炭也是山西省的标志之一，山西省有“煤炭之乡”的美誉。山西省还有很多珍贵植物，如南方红豆杉；很多珍稀动物，如褐马鸡、朱鹮等。

山西省位于黄河流域中部，从地图上看，你会发现它近似一个平行四边形，很有趣哟。

内蒙古自治区部分地区 | 首府：呼和浩特市

简称“内蒙古”。



内蒙古自治区位于我国的北部，大兴安岭纵贯它的东北部，阴山横贯它的“腰部”，阴山再往北，就是大片的草原和戈壁了。昔日的草原上，有“风吹草低见牛羊”的独特景象。不过，整个地貌还是以高原为主，高原面积几乎占了一半。

那达慕大会是中国蒙古族人民的传统节日，有摔跤、射箭、赛马等项目。当夜晚来临，草原上还会传来马头琴的乐声，非常有民族特色。

北京市 | 简称“京”，别称“燕京”“幽州”。

北京是我国的首都、祖国的心脏，位于华北平原的西北端，与河北省和天津市为邻。

说起北京，不得不提到中轴线。大约在元朝时，北京就形成了一条中轴线，整座城市以皇宫为中心，左右对称。对于这条神奇的中轴线，梁思成说，北京独有的壮美秩序，就是由它产生的。

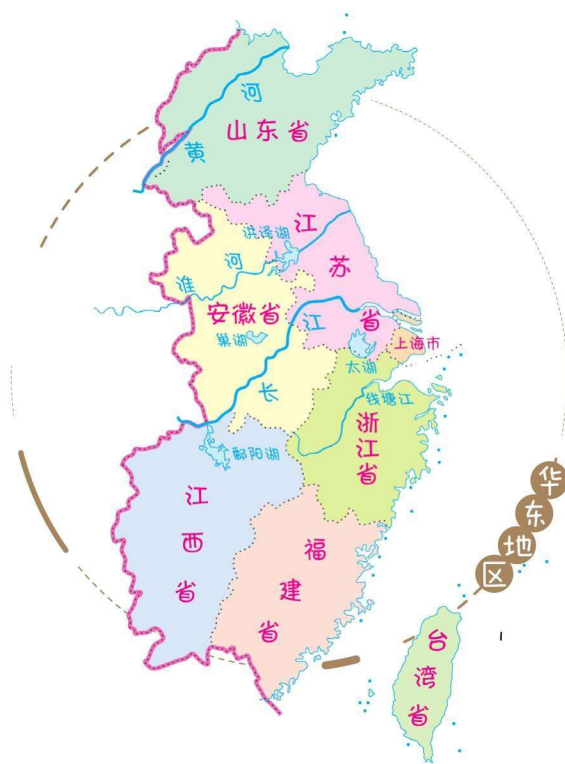


华东地区



诗书里的鱼米之乡

上海市、江苏省、浙江省、安徽省、江西省、山东省、福建省、台湾



“春来江水绿如蓝，能不忆江南？”小朋友，你知道江南在哪里吗？

江南大致在华东一带。

华东地区有四大淡水湖：鄱阳湖、太湖、洪泽湖、巢湖；奔腾着四大水系：黄河、淮河、长江、钱塘江。著名的京杭大运河把四大水系贯通起来。这里既孕育了适合水稻生长的土壤，又孕育了数不尽的水生物种。书上说的“鱼米之乡”，就在华东。华东还有很长的海岸线，海上丝绸之路从这里开始。

上海市 | 简称“沪”，别称“申城”。

上海位于长江三角洲靠近海的地方，海拔平均3~5米，是个“矮个子”。不过，矮有矮的景观，在上海，你可以看到碟形洼地、江口沙洲等地貌，这可是高山、高原所没有的哦。

如果你想感受电影中“旧上海”的感觉，那你一定不要错过弄堂。弄堂是上海特有的民居形



东方明珠

山川大泽，如一首史诗，雄浑壮美；
人文地理，如一支长歌，绵延不绝。



式，“储存”着旧上海老时光的记忆。

东方明珠广播电视塔矗立在上海浦东。孙中山故居、巴金故居等也都在上海。

上海美食



响油鳝糊



锅烧河鳗

江苏省 | 省会：南京市

简称“苏”。

太湖，坐落在江苏省的南部，是我国的五大淡水湖之一，湖区有40多个岛、70多座峰，真的是湖光山色无尽美了。

苏州园林精致淡雅，拙政园是苏州四大名园之一，是中国私家园林中的经典。

江苏美食



叫花鸡



牛皮糖

昆曲是我国最古老的剧种之一，它的曲、词、舞都非常典雅、婉转、缠绵，表演十分细腻，被称为“百戏之祖”。

昆曲：水一样婉转缠绵。

古琴：华夏正声的代表。

浙江省 | 省会：杭州市

简称“浙”，因省内钱塘江旧称“浙江”而得名。

“淡妆浓抹总相宜”的西湖、“伤心桥下春波绿”的沈园，都在浙江省。

浙江美食




金华火腿



绍兴茴香豆

钱塘大潮



钱塘江是浙江省最大的河流，钱塘江大潮享誉世界。



浙江还有一座人工湖，是为建造水电站而修筑的，湖区有1000多个岛，被称为“千岛湖”。

历史上，浙江有一座山被称为“东南第一山”。这座山的“头上”顶着一个湖，长有茂密的芦苇，大雁常在此眠宿，它就是雁荡山。

安徽省 | 省会：合肥市 简称“皖”。



黄梅戏

黄山、九华山、琅琊山，就矗立在安徽。欧阳修的大作《醉翁亭记》中的醉翁亭就坐落在琅琊山。

安徽是戏曲之乡，有黄梅戏、“戏剧活化石”傩戏、“东方芭蕾”花鼓灯。

安徽美食



李鸿章杂烩



臭鳜鱼

江西省 | 省会：南昌市 简称“赣”，别称“赣鄱大地”“江右”。

王勃《滕王阁序》中描绘的“秋水共长天一色”，指的就是江西省美景。

江西省有庐山，有鄱阳湖。每年冬天，成千上万只白鹤在鄱阳湖越冬。



江西美食



酒糟鱼



三杯鸡

江西还是“稀土王国”。稀土是一种珍稀元素，制造导弹、飞机等高技术产品，都离不开它。



华中地区



赫赫中原

河南省、湖北省、湖南省



小朋友一定听说过“中原”，那么，中原在哪里呢？

“中原”的本意是天下至中的原野。也就是天下的中心，又叫“中土”，一般指河南，也代指中国。

河南为什么这么神气呢？因为它是华夏文明的发祥地之一。



河南省 | 省会：郑州市
简称“豫”，别称“中原”“中州”。

河南省位于黄河中下游。如果小朋友看一下地图，就会发现，河南省的位置真的是在我国的中心哟。

河南省辖区内有数不清的水流，密如蛛网，孕育了农耕文明。

河南省的地形很复杂，有险峻的山地，有坦荡的平原，有起伏的丘陵，有低洼的盆地。在这里，你能仰望巍峨的太行山脉、秦岭山脉，也能领略中岳嵩山的风采，以及大别山的独特风情。如果你想泡泡温泉，山麓和盆地的天然热泉都在“热情”地恭候你。