



国别商务环境研究系列丛书  
(第三批)

总主编 蓝庆新

# 匈牙利商务环境

蓝庆新 唐 琬 主编



对外经济贸易大学出版社  
University of International Business and Economics Press



国别商务环境研究系列丛书  
(第三批)

总主编 蓝庆新

# 匈牙利商务环境

蓝庆新 唐 琬 主编

对外经济贸易大学出版社  
中国·北京

图书在版编目 (CIP) 数据

匈牙利商务环境 / 蓝庆新, 唐琬主编. —北京:  
对外经济贸易大学出版社, 2022.12  
(国别商务环境研究系列丛书. 第三批)  
ISBN 978-7-5663-2467-2

I. ①匈… II. ①蓝…②唐… III. ①国际商务—经  
济环境—研究—匈牙利 IV. ①F735.15

中国版本图书馆 CIP 数据核字 (2022) 第 229545 号

© 2022 年 对外经济贸易大学出版社出版发行

版权所有 翻印必究

## 匈牙利商务环境

蓝庆新 唐 琬 主编

责任编辑: 谭利彬

---

对外经济贸易大学出版社  
北京市朝阳区惠新东街 10 号 邮政编码: 100029  
邮购电话: 010-64492338 发行部电话: 010-64492342  
网址: <http://www.uibep.com> E-mail: [uibep@126.com](mailto:uibep@126.com)

---

三河市少明印务有限公司印装 新华书店经销  
成品尺寸: 170mm×230mm 15.25 印张 282 千字  
2022 年 12 月北京第 1 版 2022 年 12 月第 1 次印刷

---

ISBN 978-7-5663-2467-2

印数: 0 001-2 000 册 定价: 68.00 元

# 序 言

匈牙利地处欧洲中部，东邻乌克兰、罗马尼亚，南接塞尔维亚、克罗地亚、斯洛文尼亚，西靠奥地利，北连斯洛伐克，位于东西方交汇处，地理位置优越，区位优势突出。匈牙利铝矾土储量丰富，居欧洲第三，另有少量褐煤、石油、天然气等。匈牙利土地肥沃，水资源丰富，农业基础较好，主要农作物有小麦、玉米、马铃薯等。匈牙利是具有中等发展水平的国家，工业基础较好，在汽车、电子、通信、生物制药、酿酒等行业拥有独特优势。匈牙利旅游资源丰富，拥有独特的自然风光，人文景观服务业、旅游业发展迅速。匈牙利经济发展水平在中东欧地区位居前列。

1997年，匈牙利完成向市场经济体制转轨，1998年上半年，私有化进程基本结束。1999年总体经济首次突破1989年水平，2000年，匈牙利经济快速增长。2008年金融危机之后，GDP增速基本保持平稳波动。2014年，在世界经济特别是欧盟经济复苏的大背景下，匈牙利经济整体表现势头强劲，其人均收入已经达到了欧洲四大国的一半。近年来，匈牙利经济呈良好发展态势，工业生产、外贸、内需持续增长，失业率、通货膨胀率小幅下降，宏观经济各项指标表现良好，积极增长势头明显。

长期以来，中匈两国在平等互利基础上保持和发展友好合作关系。1949年10月6日，中国与匈牙利建立大使级外交关系，政府间经济联委会于1985年召开首次会议。中国—中东欧国家领导人会晤期间，中国与中东欧16国共同发表《中国—中东欧国家合作布加勒斯特纲要》《中国—中东欧国家合作贝尔格莱德纲要》和《中国—中东欧国家合作苏州纲要》，为中匈关系进一步发展做出了规划、指明了方向。匈牙利是第一个与中国签署关于共同推进“一带一路”建设政府间合作文件的欧洲国家。在“一带一路”倡议和“17+1合作”框架下，中匈关系日益紧密，双边

合作不断深化。匈牙利保持中国在中东欧地区第三大贸易伙伴地位，中国是匈牙利在欧洲以外的第一大贸易伙伴。两国在金融、基础设施建设、经贸合作园区建设、高新技术等领域有着广阔的合作空间。目前，匈牙利是中国在中东欧地区最大的投资目的国。

本书从匈牙利概况、法律环境、贸易环境、投资环境、对外关系、社会文化环境等多个方面，深入剖析匈牙利的发展现状及问题，探究匈牙利未来发展趋势，为中国政府、企业、协会与匈牙利开展投资贸易合作提供必要的信息和决策帮助，加强两国经济互动，促进中国国内大循环，带动“一带一路”国际产业链循环发展的联动格局。

感谢中国—中东欧研究院办公室秘书 Eszter Czeglédi 为本书提供的照片。

# 目 录

第 1 章 匈牙利概况 .....	1
1.1 匈牙利简介 .....	1
1.1.1 地理环境 .....	1
1.1.2 国旗、国徽和国歌 .....	11
1.1.3 行政划分 .....	12
1.1.4 自然资源 .....	23
1.1.5 历史发展 .....	26
1.2 匈牙利政治经济概况 .....	29
1.2.1 政治体制 .....	29
1.2.2 经济环境 .....	32
1.2.3 金融环境 .....	40
1.2.4 市场环境 .....	45
1.2.5 政府债务 .....	46
1.2.6 人民生活 .....	46
1.2.7 基础设施 .....	49
第 2 章 匈牙利法律环境 .....	55
2.1 匈牙利立法 .....	55
2.1.1 国会 .....	55
2.1.2 国会会议制度 .....	56
2.1.3 国会立法程序 .....	56
2.2 匈牙利司法 .....	57
2.2.1 法院 .....	57
2.2.2 检察院 .....	57
2.2.3 宪法法院 .....	58
2.3 宪法 .....	58
2.4 特定领域具体法规 .....	60
2.4.1 土地法 .....	60
2.4.2 环境保护法 .....	60

2.4.3	反商业贿赂法	63
2.4.4	知识产权法律法规	64
2.4.5	劳动法	64
2.5	仲裁制度	67
2.6	调解制度	68
<b>第3章</b>	<b>匈牙利贸易环境</b>	<b>69</b>
3.1	匈牙利对外贸易综述	69
3.1.1	货物贸易	70
3.1.2	服务贸易	74
3.2	中匈贸易概况	75
3.2.1	中匈双边贸易概况	75
3.2.2	中匈经贸协议签署概况	80
3.3	匈牙利外贸管理	86
3.3.1	贸易法规体系	86
3.3.2	贸易管理的相关规定	86
3.3.3	进出口商品检验检疫	86
3.4	匈牙利进口管理制度	87
3.5	匈牙利出口管理制度	87
3.6	匈牙利贸易协定	88
3.7	匈牙利贸易救济制度	89
3.7.1	贸易救济管理机构	89
3.7.2	反倾销规定	89
3.7.3	反补贴规定	90
3.8	匈牙利的海关监管制度	90
3.8.1	匈牙利进口货物通关程序	91
3.8.2	匈牙利出口货物通关程序	94
3.8.3	便捷通关制度	95
3.9	匈牙利关税计征制度	96
<b>第4章</b>	<b>匈牙利投资环境</b>	<b>101</b>
4.1	投资概况	101
4.1.1	匈牙利作为投资地概况	101
4.1.2	匈牙利投资环境	107
4.1.3	外资引进模式	113

4.1.4	吸收外资的政策	114
4.2	外商投资基础设施	117
4.2.1	工业园区	117
4.2.2	免税工业园区	120
4.2.3	经贸合作区	121
4.2.4	互联网基础设施	123
4.3	投资法律	124
4.3.1	主管部门	124
4.3.2	关于外商投资的法律法规	124
4.3.3	外国投资的市场准入	125
4.3.4	外国人在当地工作的规定	128
4.3.5	外资企业获得土地的规定	128
4.4	匈牙利税收方面的规定	130
4.4.1	税收体系和制度	130
4.4.2	主要税赋和税率	131
4.4.3	双重征税协定	133
4.4.4	匈牙利报税相关手续	134
4.5	开展投资合作所需相关手续	134
4.5.1	注册企业手续	134
4.5.2	外资企业获得土地的规定	135
4.5.3	外国承包匈牙利工程的规定	136
4.6	中国与匈牙利的投资关系	139
4.6.1	双向投资概况	139
4.6.2	中匈金融领域投资合作	142
4.6.3	中国与匈牙利投资合作项目	145
4.6.4	案例分析——万华收购案	148
4.6.5	中国企业到匈牙利开展投资合作注意事项	150
4.6.6	未来投资合作趋势	151
<b>第5章</b>	<b>匈牙利对外关系</b>	<b>157</b>
5.1	对外关系概况	157
5.2	同中国的关系	158
5.3	同欧盟的关系	161
5.4	同邻国的关系	162

5.5	同美国的关系	166
5.6	同俄罗斯的关系	166
5.7	同其他国家的关系	167
5.8	同国际和地区组织的关系	168
5.9	对外军事关系	168
<b>第6章 匈牙利社会文化环境</b>		<b>171</b>
6.1	文化	171
6.1.1	文学	171
6.1.2	音乐戏剧	174
6.1.3	绘画与雕刻	178
6.2	居民	185
6.2.1	人口	185
6.2.2	语言	187
6.2.3	民族	187
6.2.4	宗教	191
6.3	日常生活与社交	193
6.3.1	饮食	193
6.3.2	交通	196
6.3.3	节日	197
6.3.4	日常社交与禁忌	199
6.4	教育医疗	204
6.4.1	教育体系	204
6.4.2	医疗体系	206
6.5	科技文化	206
6.5.1	科技成就	206
6.5.2	中匈科技合作	209
6.5.3	中匈文化领域合作机制	211
6.6	旅游	213
6.6.1	与中国旅游交往情况	215
6.6.2	主要城市	217
6.6.3	旅游览胜	220
附录 匈牙利中资企业商会、主要中资企业和华人社团一览表		231
参考文献		233

# 第 1 章

## 匈牙利概况

---

### 1.1 匈牙利简介

#### 1.1.1 地理环境

匈牙利位于欧洲中部的喀尔巴阡盆地，四周为阿尔卑斯山脉、喀尔巴阡山和第纳尔山脉所环绕，多瑙河及其支流蒂萨河纵贯全境。匈牙利是欧洲的内陆国，东邻乌克兰、罗马尼亚，南接塞尔维亚、克罗地亚、斯洛文尼亚，西与奥地利为邻，北同斯洛伐克接壤。匈牙利没有海岸线，边境线总长 356 千米，国土面积 93 030 平方千米，水域面积为 690 平方千米，陆地面积为 92 340 平方千米。

##### (1) 地形地貌

匈牙利地势平坦，全境以平原为主，84%的国土海拔不足 200 米，14%的国土面积海拔为 200~400 米，仅 2%的国土海拔超过 400 米。多瑙河以东的匈牙利大平原，面积约 5 万平方千米，还有西北部的小平原，大部分海拔为 100~150 米。山地不足五分之一，北部为喀尔巴阡山脉的一部分，海拔 300~1 000 米。马特劳山的凯凯什峰为全国最高峰，海拔 1 015 米。西部外多瑙山地为阿尔卑斯山的余脉，一般海拔 300~500 米，最高峰为科里什峰，海拔 704 米。



匈牙利地形地貌




匈牙利地形地貌



匈牙利地形地貌



匈牙利地形地貌



匈牙利地形地貌

## (2) 气候特征

匈牙利地处北半球温带区内，位处温带大陆性气候、温带海洋性气候和地中海亚热带气候的交汇点，但受大陆性气候的影响最大，整体仍属大陆性温带阔叶林气候。匈牙利四季气候变化明显，国内不同地区之间温度差别也较大。东北部靠近内陆，大陆性气候特征明显，通常夏季多雨、高温，冬季干燥、寒冷；而西部地区则受地中海式气候与大西洋暖流影响较大，冬季较为暖和。全年平均降雨量为 500～550 毫米，月平均气温和降雨量如图 1-1 所示。全年平均气温为 10.8℃。

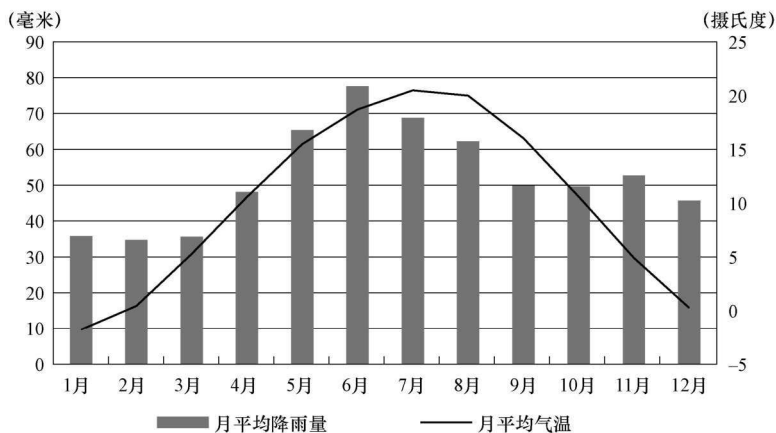


图 1-1 匈牙利月平均气温和降雨量

数据来源：World Bank。

夏季平均气温为 21.7℃，7 月和 8 月最高气温经常超过 30℃；冬季最冷月份为 1 月和 2 月，平均气温为 -1.2℃。相对的，一年中覆雪的天数很少，降雪量的变化很大。



匈牙利春天一隅



匈牙利秋天红叶



匈牙利冬日雪景

### (3) 水文分布

匈牙利最重要的三条河流是多瑙河、蒂萨河和德拉瓦河。多瑙河是欧洲最有名的国际河流之一，是仅次于伏尔加河的欧洲第二大河，也是匈牙利境内的最主要河流之一。多瑙河全长 2 860 千米，在匈牙利境内的河段长 417 千米，平均宽度 400~800 米，水深 4~10 米。多瑙河从匈牙利的西北入境，在南部边境的莫哈

奇以南出境。在布达佩斯的平均流量是 2 000 立方米/秒。春夏季水位最高，冬季结冰期平均为 40 天。干流全年通航。多瑙河在匈牙利境内的支流有：在小平原的莱陶河和拉包河；在南部边境的德拉瓦河和希欧河；在多瑙河左岸的伊波伊河，是匈牙利和斯洛伐克的界河。



匈牙利境内的多瑙河



多瑙河上的塞切尼链桥




多瑙河上的自由桥（绿桥）



多瑙河上的伊丽莎白桥


蒂萨河也是欧洲的一条国际河流，属多瑙河水系。蒂萨河源出乌克兰西南部东喀尔巴阡山，纵贯匈牙利东部，在塞尔维亚首都贝尔格莱德西北约42千米处汇入多瑙河。流域平均海拔仅85米，是典型的平原河流，河道弯曲，原长1400多千米，裁弯取直后缩短为980千米。蒂萨河流域面积15.7万平方千米，在匈牙利境内为598平方千米，是匈牙利境内的另一条重要河流。蒂萨河的支流有：左岸的萨莫什河、哈尔毛什—克勒什河和马洛什河；右岸的博德罗奥河、纽约河和曹吉瓦河。



多瑙河夜景



流经匈牙利塞格德的蒂萨河



流经匈牙利塞格德的蒂萨河