

新时代·新探索

西北地区优秀规划设计作品集(2021)

中规院(北京)规划设计有限公司 主编



NEW ERA, NEW
EXPLORATION

A collection of excellent planning and
design works in the Northwest of China (2021)



兰州大学出版社



策划编辑 冯宜梅
责任编辑 包秀娟
封面设计 张广宏

新时代·新探索

西北地区优秀规划设计作品集(2021)

中规院(北京)规划设计有限公司 主编



NEW ERA, NEW
EXPLORATION

A collection of excellent planning and
design works in the Northwest of China (2021)



兰州大学出版社

编审委员会

顾问

张全 中规院（北京）规划设计有限公司总经理

主任委员

朱波 中国城市规划设计研究院副总规划师
中规院（北京）规划设计有限公司副总经理、西北分公司总经理

副主任委员（按姓氏笔画为序）

刘兴中 新疆兵团勘测设计院（集团）有限责任公司规划分院副院长
孙鹏举 甘肃省自然资源规划研究院副院长、总工程师
李岩 银川市城市规划设计研究院有限公司院长
李铭 中规院（北京）规划设计有限公司西北地区高质量发展研究中心主任
李巍 西北师范大学城市规划与旅游景观设计研究院院长
李东泽 西北师范大学城市规划与旅游景观设计研究院副院长
杨怀亮 天水市城乡规划设计研究院有限公司董事长
杨鹏飞 陕西省城乡规划设计研究院副总工程师
张莉 宝鸡市规划设计研究院副院长
张岭峻 甘肃省城乡规划设计研究院有限公司副总经理、总规划师
张新全 甘肃省城乡规划设计研究院有限公司副总经理
陈卓 中规院（北京）规划设计有限公司西北分公司副总经理
陈怀录 兰州大学城市规划设计研究院院长
易晓峰 中规院（北京）规划设计有限公司西北地区高质量发展研究中心执行副主任
秦社芳 陕西省城乡规划设计研究院副总工程师

委 员（按姓氏笔画为序）

- 王文兴 青海省规划设计研究院有限公司规划二所技术主任
- 冯 斌 西北师范大学城市规划与旅游景观设计研究院总规划师
- 冯志涛 甘肃省建筑设计研究院有限公司总建筑师
- 吕云英 青海省规划设计研究院有限公司规划一所技术主任
- 刘 明 新疆兵团勘测设计院（集团）有限责任公司规划分院副总工程师
- 刘颖慧 中规院（北京）规划设计有限公司西北地区高质量发展研究中心高级研究员
- 邹华钧 甘肃省建筑设计研究院有限公司副总建筑师
- 张天中 甘肃省自然资源规划研究院副院长
- 张旺锋 兰州大学城市规划设计研究院副院长
- 张祥德 甘肃省城乡规划设计研究院有限公司规划四分院院长
- 陈 谦 兰州有色冶金设计研究院有限公司副院长
- 周晓冬 甘肃省城乡规划设计研究院有限公司副总规划师、总规办主任
- 唐翊朝 天水市城乡规划设计研究院有限公司总规划师
- 董志海 中规院（北京）规划设计有限公司西北地区高质量发展研究中心副主任
- 裴学军 银川市城市规划设计研究院有限公司总规划师



新时代·新探索

前 言

西北地区，面积300多万平方公里，约占国土面积的三分之一，行政区划上包括陕西省、甘肃省、青海省、宁夏回族自治区、新疆维吾尔自治区等三省两区，是一片辽阔而独特的土地。该地区整体海拔较高，受季风影响较小，是我国最为干旱少雨的地区之一，生态环境较为脆弱。该地区矿产品种多储量大，光、风、水、热等清洁能源极其丰富，是国家的能矿基地，其西接中亚能矿富集区，还是我国重要的国际能矿通道。

随着国家“一带一路”倡议的提出和国内国际双循环新发展格局的不断深化推进，西北地区的国家战略地位显得尤为重要。中规院（北京）规划设计有限公司长期服务于西北地区，先后完成了众多重大项目，主要包括甘肃、新疆、宁夏、青海等省级规划、区域规划等，以及乌鲁木齐、兰州、西宁、银川、西安等省会城市规划项目，更承接了宝鸡、天水、敦煌等大量市县规划项目，为西北地区的发展做出了巨大贡献。随着实践地不断深入，其规划思路不断创新，规划设计水平也日益提高。为了更好地服务西北地区，2018年中规院（北京）规划设计有限公司在兰州成立了西北分公司，与西北地区的规划设计单位开展了更深入的合作，建立了更深厚的友谊。

鉴于此，中规院（北京）规划设计有限公司西北分公司提议将党的十八大以来西北地区的优秀规划设计作品集结成册。这一方面是对西北地区既有规划设计工作的梳理和总结，另一方面也将对中国的规划实践和理论建设做出贡献，让其成为“中规智库”的组成部分。

今年2月，征稿倡议发出后，得到了13家规划设计单位（覆盖西北地区的所有省级行政区）的积极响应，前后共收到稿件40多篇。5月，我们召开了第一次编写会议，遴选出31个优秀项目入围本作品集，并确定将本作品集分为综合规划、城市设计、乡村振兴和专项规划等四类，以此覆盖城乡规划的各个类型。虽然所选的项目不能代表西北地区规划界的所有作品，但这些项目都具有时代性、创新性和操作性，值得推荐给关心西北地区规划设计的读者阅读和参考。

本作品集的出版仅仅是个开始，我们相信西北地区的规划设计单位在探索新时代生态文明的发展道路上，将推出更多更优秀的规划设计作品。再次感谢中规院（北京）规划设计有限公司和兰州大学出版社为本书的出版提供的大力支持。

本书编委会
2021年5月



新时代·新探索

目 录

第一部分 综合规划类项目

银川市空间规划(2016—2030年)	
..... 中国城市规划设计研究院、银川市规划局	003
甘肃省康县城乡统筹总体规划(2015—2030年)	
..... 中规院(北京)规划设计有限公司、 甘肃省城乡规划设计研究院有限公司	011
秦巴山脉区域绿色循环发展战略研究(甘肃)	
..... 中国工程院、兰州大学城市规划设计研究院等	019
吴忠市城市总体规划(2011—2030)	
..... 银川市城市规划设计研究院有限公司	028
海晏县县域城乡发展战略规划	
..... 青海省规划设计研究院有限公司	037
千阳县城市总体规划(2017—2035年)	
..... 宝鸡市规划设计研究院	047
西宁市大通文旅小镇规划	
..... 甘肃省建筑设计研究院有限公司	055
中国庆阳南梁红色文化小镇建设规划	
..... 兰州大学城市规划设计研究院	065

栖云数字小镇规划设计

…………… 甘肃省建筑设计研究院有限公司、上海天宜建筑设计咨询有限公司 074

新疆兵团第三师五十四团团部(兴安镇)总体规划(调整)

…………… 新疆兵团勘测设计院(集团)有限责任公司规划分院 083

东乡县达板镇、唐汪镇国土空间总体规划(2019—2035年)

…………… 甘肃省自然资源规划研究院、兰州市城乡规划设计研究院 091

第二部分 城市设计类项目

银川市“生态修复城市修补”专项规划

…………… 银川市城市规划设计研究院有限公司 107

银川市银川文化园详细规划

…………… 银川市城市规划设计研究院有限公司 121

德令哈市城市设计导则

…………… 青海省规划设计研究院有限公司 138

庄里试验区中心城区控制性详细规划

…………… 陕西省城乡规划设计研究院 146

天水市藉河南路沿线(吕二沟至师院路段)城市更新规划设计

…………… 天水市城乡规划设计研究院有限公司 156

西宁北川河项目概念规划方案设计

…………… 甘肃省建筑设计研究院有限公司 168

图木舒克职业技术学校修建性详细规划

…………… 新疆兵团勘测设计院(集团)有限责任公司规划分院 173

陇南市汉王片区湿地公园修建性详细规划

…………… 兰州有色冶金设计研究院有限公司 183

第三部分 乡村振兴类项目

平安县洪水泉乡硝水泉村传统村落保护发展规划	
.....	青海省规划设计研究院有限公司 195
天水市甘谷县磐安镇十甲坪村村庄规划	
.....	天水市城乡规划设计研究院有限公司 203
康县“一带一路”美丽乡村国际大联盟论坛30个文旅示范村建设项目规划设计	
.....	甘肃省建筑设计研究院有限公司 212
第十四师225团拉伊苏村、巴格托格拉克村、民航新村建设规划	
.....	新疆兵团勘测设计院(集团)有限责任公司规划分院 227
敦煌市市域乡村建设规划(2017—2030)	
.....	甘肃省城乡规划设计研究院有限公司 236
甘南藏族自治州合作市美武村村庄规划(省级试点项目)	
.....	西北师范大学城市规划与旅游景观设计研究院、 甘肃观城规划设计研究有限公司 247

第四部分 专项规划类项目

神木市武营街、凯歌楼历史文化街区保护规划	
.....	陕西省城乡规划设计研究院 259
孟姜塬美丽乡村暨文化旅游景区景观绿化工程	
.....	陕西省城乡规划设计研究院 271
宝鸡市绿色慢行系统规划	
.....	宝鸡市规划设计研究院 277
城市客厅——渭河城区段景观风貌管控规划	
.....	宝鸡市规划设计研究院 287

武威文庙、古钟楼、罗什寺历史文化街区保护规划(2018—2030)

..... 甘肃省城乡规划设计研究院有限公司 294

魅力国土塑造与文化品质提升研究——敦煌市国土空间总体规划(2020—2035年)


..... 西北师范大学城市规划与旅游景观设计研究院、

甘肃观城规划设计研究有限公司 311



新时代·新探索 西北地区优秀规划设计作品集

第一部分 综合规划类项目



银川市空间规划（2016—2030年）

【项目信息】

项目类型：总体规划

项目地点：银川

委托单位：银川市规划局

编制人员：

中国城市规划设计研究院

李 迅 尹 强 王佳文 李 铭 徐有钢 牟 毫 胡继元 刘姗姗

邱李亚 李 壮 王 迪 陆品品 周 霞 于 鹏

银川市规划局

沈爱红 杨永华 张媛媛 杨振宁 沈乐尧 马 璐 刘 君

【摘要】

根据中央全面深化改革委员会关于在宁夏回族自治区开展空间规划改革试点的要求，2016年起，银川市开展了以空间治理体系变革为目标的空间规划改革试点探索实践，规划成果通过自治区专家组和自治区部门的联合审查，成为宁夏第一个通过专家和部门审查的空间规划。本次银川空间规划以“城乡空间结构优化和合理配置空间资源”为出发点，在编制内容上突出“科学性、战略性、统筹性、引导性、操作性”，工作方法上突出“协同性”，构建了“上下联动、横向协作”的工作机制，对银川市发展目标和规模、生态保护与修复、开发和保护格局、重要资源管控、重大设施布局、区域协调与城乡统筹等方面做出了战略性和全局性的总体安排和部署；规划在市域统筹、三区三线划定、用地属性差异图斑处理、指标分解等方面探索了新的技术方法。规划成果为银川实现统一发展目标、统一规划体系、统一规划蓝图、统一基础数据、统一技术标准、统一信息平台和统一管理机制的目标提供了有力支撑，形成了银川空间用途管制及开发保护“一张蓝图”，为提升国土空间治理能力奠定基础，为国土空间规划体系建设提供了实践经验。

一、规划背景

建立空间规划体系，推进规划体制改革，是党的十八届三中、五中全会和中央城镇化工作会议做出的重大战略部署。2016年6月，经中央批准，宁夏成为继海南省之后，全国第二个省级空间规划（多规合一）改革试点省区。探索以主体功能区规划为基础，统筹各类空间性规划，编制自治区、市、县空间规划，构建以空间治理和空间结构优化为主要内容，全区统一、相互衔接、分级管理的空间规划体系。

根据中央深化改革工作领导小组批复精神和自治区党委政府的统一安排，2016年6月，自治区首府城市银川市空间规划（多规合一）的改革试点工作全面展开，规划编制技术牵头单位中规院与其他编制成员单位密切配合，按照市委、市政府“树立首府意识”和“走在前列、做出表率”的要求，统一思想、全力推进。2017年8月14日，规划成果上报自治区空间规划（多规合一）改革试点工作领导小组办公室。

二、规划思路

本次规划以主体功能区规划和“双评价”为基础，结合人口、经济、社会、生态等发展趋势，综合研究提出银川市空间发展目标和战略。在统一的信息平台上统筹布局生态空间、生产

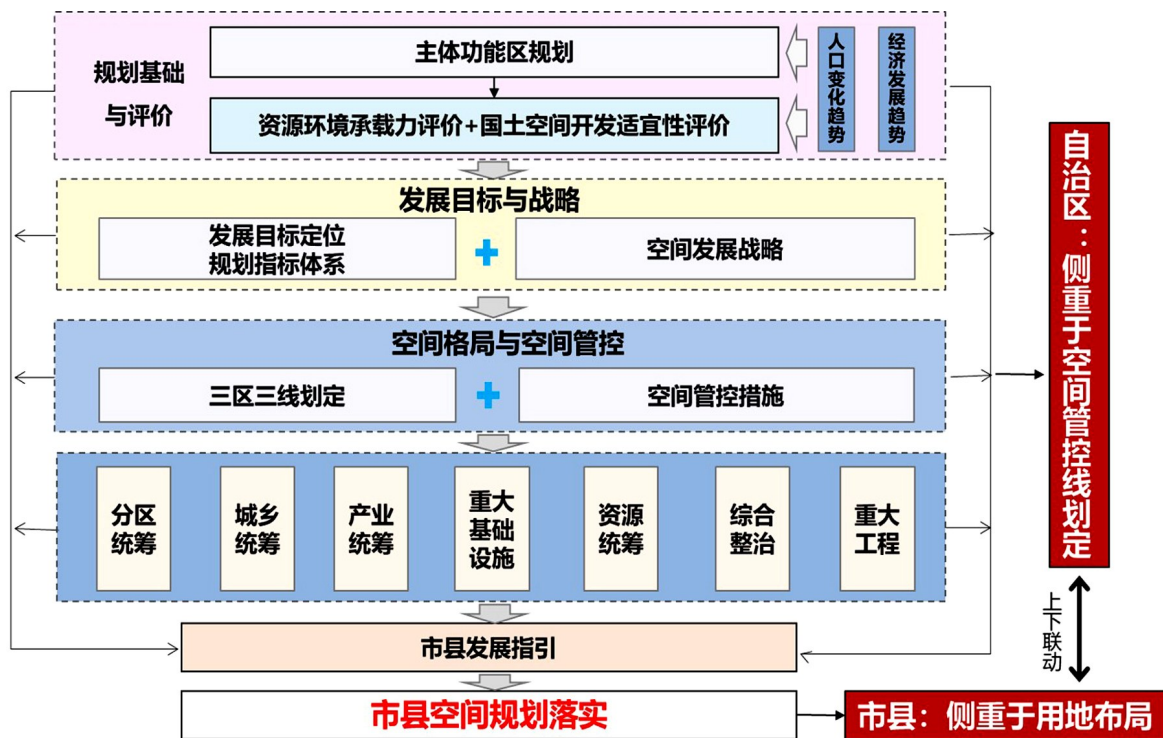


图1 银川市空间规划编制技术思路

空间和生活空间，优化全域保护与发展空间格局，划定“三区三线”体系，明确空间管控措施。并对全市重点地区发展、城乡统筹发展、产业发展、基础设施建设、自然资源利用、国土综合整治以及重大工程建设做出系统性安排。规划还通过向上对接自治区、向下与县（市）联动编制，明确空间资源的唯一属性和用途管制要求，精准绘制全域开发保护“一张蓝图”，为提升国土空间治理能力奠定基础（见图1）。

三、主要内容

规划开展了资源环境承载力和国土空间开发适宜性评价，多规矛盾比对和协调，综合交通、基础设施、银川都市圈空间格局优化等多项重大问题专题研究，有力支撑了在银川市实现“统一发展目标、统一规划体系、统一规划蓝图、统一基础数据、统一技术标准、统一信息平台 and 统一管理机制”的规划试点工作目标。规划的主要内容包括：

1. 系统评价总结发展脉络规律，明确规划前提

系统梳理银川市从新中国成立前至今四个阶段的城市发展脉络，识别不同阶段的发展动因；综合分析国家和区域要求、自然环境、区位交通、历史文化、产业经济、人口发展、土地利用、生态建设等多种因素对银川市规划建设的影响机理，发掘了银川市历史发展的自然生态基因（河湖水系）、空间拓展脉络（东西向的内生型增长和南北向的外围扩张）和空间发展趋势（网络化和组团式）（见图2），以资源环境承载能力和空间开发适宜性评价为基础（见图3），合理确定发展规模，明确全市空间保护与开发的精准边界，作为城市开发建设的前提，提升空间规划的科学性。

2. 落实新理念，深化研究发展定位和战略

以“绿色、高端、和谐、宜居”为统领，紧紧围绕“建立西北地区国际化现代化的中心城市，宜居宜业的沿黄田园城市”的总体定位，制定空间规划顶层设计，把中央、自治区、市重大战略部署落实到规划工作中。立足银川发展的现实条件，统筹国民经济和社会发展规划、土地利用总体规划、环境保护规划等多项规划研究和编制工作，研究形成对城市经济、社会、环境等各方面发展具有全局性、长期性、决定性指导作用的城市发展战略，提出田园城市理想空间形态，作为全社会发展的目标共识，增强城市总体规划的战略引领作用。

3. 构建格局绘制空间蓝图，实现规划的统筹管控

将生态文明建设贯穿到规划编制始终，系统整合经济社会发展规划、土地规划、林业规划、交通规划、水利规划等各类规划的核心内容。将涉及国土空间开发建设保护的各类空间要素进行科学规划布局，划定“三区三线”（见图4），明确空间布局，形成“一张蓝图”。

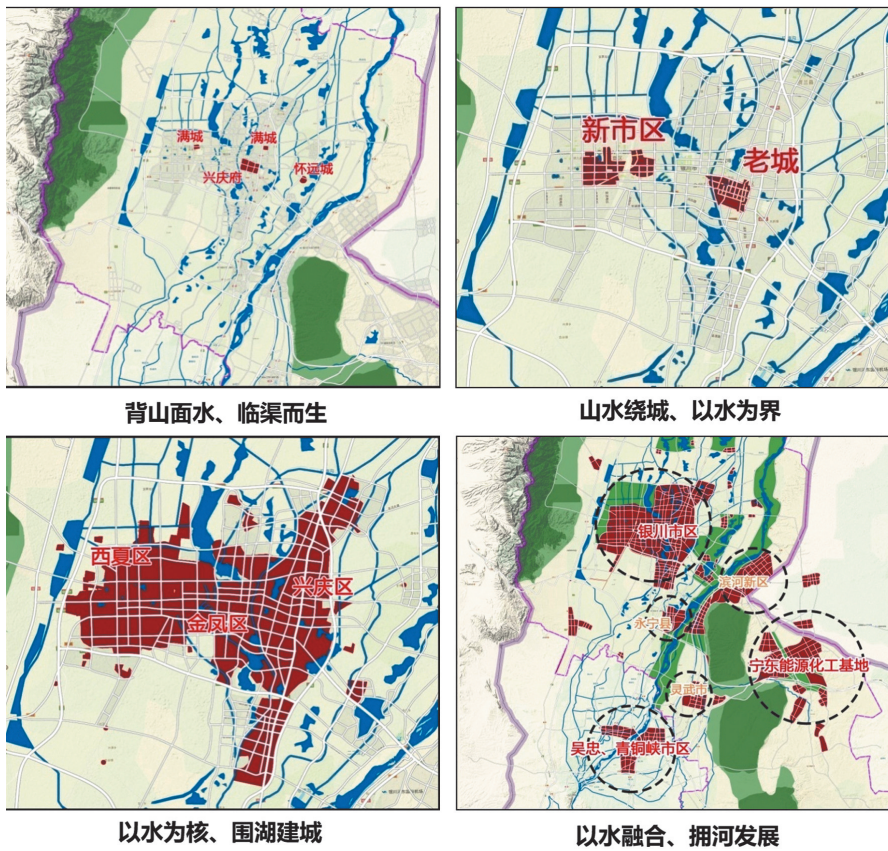


图2 银川市空间拓展脉络分析图

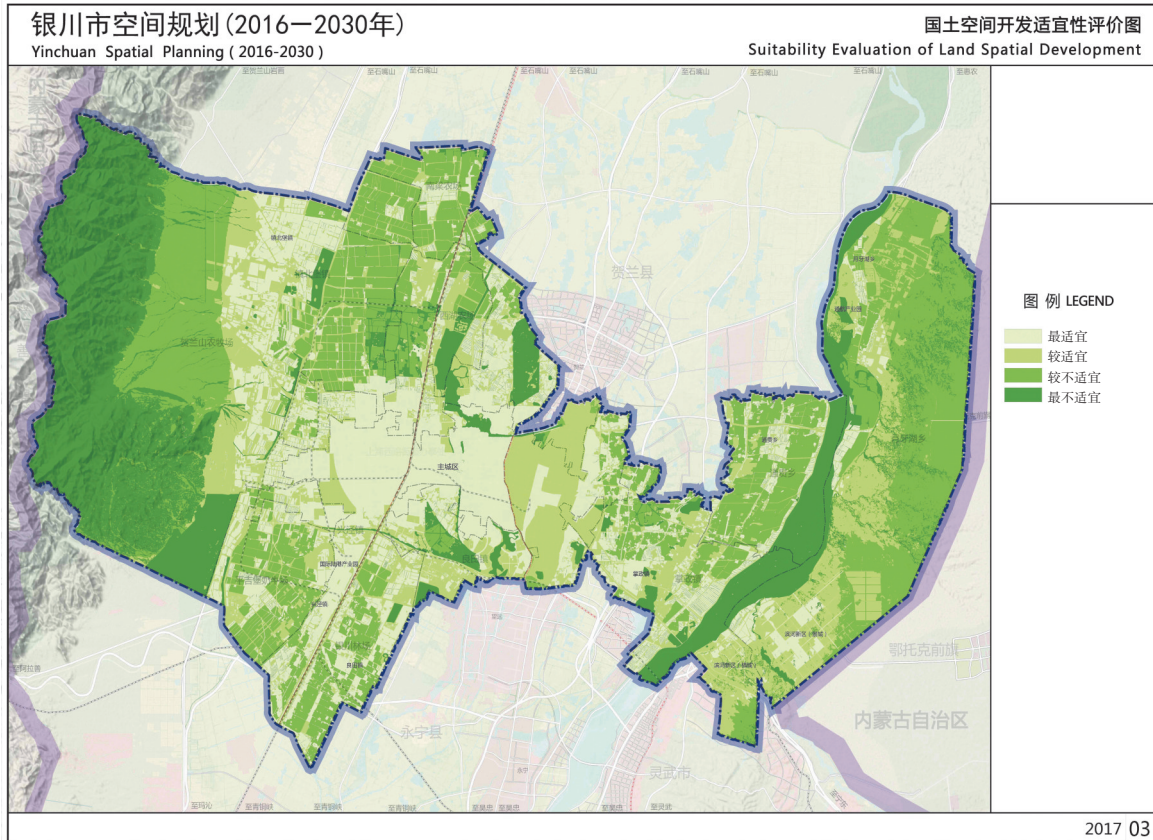


图3 国土空间开发适宜性评价图