


JIAOTONG

广东省系列地图册

广东省 交通 地图册

GUANGDONGSHENG
JIAOTONG
DITUCE

广东省地图出版社





广东省系列地图册

广东省 交通 地图册

GUANGDONG
JIAOTONG
DITUCE

广东省地图出版社



图书在版编目(CIP)数据

广东省交通地图册/广东省地图出版社编. —4版.

广州: 广东省地图出版社, 2005.9

ISBN978-7-80721-169-3

I.广... II.广... III.交通图—广东省—地图集

IV.F512.99-64

中国版本图书馆CIP数据核字(2005)第101664号

责任编辑: 胡捷

电脑制图: 黄翠云 冯茜君 邓智英

卜永泰 刘兵奇

美术编辑: 陈桂梅

审订: 练栩

广东省交通地图册

编制、出版、发行: 广东省地图出版社

社址: 广州市环市东路468号(510075)

网址: [Http://www.mapspress.com](http://www.mapspress.com)

印刷: 广东金冠科技发展有限公司

开本: 850×1168 1/32

印张: 8

印数: 255001—275000

版次: 2005年9月第4版

印次: 2007年8月第26次印刷

书号: ISBN 978-7-80721-169-3/F·86

审图号: 粤S(2005)034号

定价: 25.00元

前言

· QIANYAN

本图册是广东省系列地图册之一，为满足广大读者对道路交通信息的需求编制而成，图册较全面系统地反映了全省城乡交通现状与规划在建情况，自1998年首版以来，一直受到欢迎和好评。近年来，以广州市为中心辐射全省各地级市的高速公路已基本建成，城市内交通也由原来单一的街道发展成为立交与轨道交通并举的多维格局，交通面貌日新月异。为此我们再次对图册进行全新改版，以期能提供“与时俱进”的信息。

本版次以公路交通为主，兼有铁路、航空、水运，入选序图9幅，中心城区图22幅，高速公路图3幅。采用国家基本比例尺地形图为基础资料缩编地理底图，在此基础上叠加专门收集整理专业交通信息，比原版更好地反映了交通要素与地理环境之间的关系。采用计算机制作，建立了地图数据库，以便常改长新。

需要说明的有，本图册各级界线不应作为权属争议依据；图上所注公路里程，因为道路截弯改道或起始点变更等原因，有的数据欠统一或有误差，所以仅作参考。

编制过程参考了大量专业资料，在此向有关部门深表诚挚的谢意！由于资料收集与水平所限，图面信息可能有相对滞后与疏漏之处，欢迎读者批评指正，以便重印时订正。



目录

MU LU

序图

- 2-3 泛珠三角交通
- 4-5 广东省政区
- 6-7 广东省干线公路
- 8-9 广东省城际公路里程
- 10-11 珠三角公路网络
- 12-13 广州周边公路网络
- 14-15 广东省铁路交通
- 16-17 广州站发往全国各地
旅客列车拓扑图
- 18-19 广州航空交通
- 20-21 广东水运交通

县(市)图、城市图

广州市

- 22-23 越秀区、海珠区、荔湾区、天河区、
白云区、黄埔区、萝岗区
- 24-25 花都区
- 26-27 番禺区、南沙区
- 28-29 广州市中心城区
- 30-31 从化市
- 32-33 增城市

深圳市

- 34-35 宝安区、南山区、福田区
- 36-37 罗湖区、盐田区、龙岗区
- 38-39 深圳市中心城区(东)
- 40-41 深圳市中心城区(西)

珠海市

- 42-43 珠海市
- 44-45 珠海市中心城区

汕头市

- 46-47 金平区、濠江区、龙湖区
- 48-49 澄海区
- 50-51 潮阳区、潮南区
- 52-53 汕头市中心城区
- 54-55 南澳县

佛山市

- 56-57 禅城区、南海区
- 58-59 顺德区
- 60-61 高明区
- 62-63 三水区
- 64-65 佛山市中心城区

韶关市

- 66-67 曲江区、浈江区、武江区
- 68-69 韶关市中心城区
- 70-71 乐昌市
- 72-73 南雄市
- 74-75 仁化县
- 76-77 始兴县
- 78-79 翁源县
- 80-81 新丰县
- 82-83 乳源瑶族自治县

河源市

- 84-85 源城区、东源县
 86-87 河源市中心城区
 88-89 和平县
 90-91 龙川县
 92-93 紫金县
 94-95 连平县

梅州市

- 96-97 梅江区、梅县
 98-99 梅州市中心城区
 100-101 兴宁市
 102-103 平远县
 104-105 蕉岭县
 106-107 大埔县
 108-109 丰顺县
 110-111 五华县

惠州市

- 112-113 惠城区
 114-115 惠阳区
 116-117 惠州市中心城区
 118-119 惠东县
 120-121 博罗县
 122-123 龙门县

汕尾市

- 124-125 城区、海丰县
 126-127 汕尾市中心城区
 128-129 陆丰市
 130-131 陆河县

东莞市

- 132-133 东莞市
 134-135 东莞市中心城区

中山市

- 136-137 中山市
 138-139 中山市中心城区

江门市

- 140-141 蓬江区、江海区、新会区
 142-143 江门市中心城区
 144-145 台山市
 146-147 开平市
 148-149 鹤山市
 150-151 恩平市

阳江市

- 152-153 江城区、阳东县
 154-155 阳江市中心城区
 156-157 阳春市
 158-159 阳西县

湛江市

- 160-161 赤坎区、霞山区、
 麻章区、坡头区
 162-163 湛江市中心城区
 164-165 雷州市
 166-167 廉江市
 168-169 吴川市
 170-171 遂溪县
 172-173 徐闻县

茂名市

- 174-175 茂南区、茂港区
176-177 茂名市中心城区
178-179 信宜市
180-181 高州市
182-183 化州市
184-185 电白县

肇庆市

- 186-187 端州区、鼎湖区
188-189 肇庆市中心城区
190-191 四会市
192-193 高要市
194-195 广宁县
196-197 德庆县
198-199 封开县
200-201 怀集县

清远市

- 202-203 清城区
204-205 清远市中心城区
206-207 英德市
208-209 连州市
210-211 佛冈县
212-213 清新县
214-215 连山壮族瑶族自治县
连南瑶族自治县
216-217 阳山县

潮州市

- 218-219 湘桥区、潮安县
220-221 潮州市中心城区
222-223 饶平县

揭阳市

- 224-225 榕城区、揭东县
226-227 揭阳市中心城区
228-229 普宁市
230-231 揭西县
232-233 惠来县

云浮市


- 234-235 云城区、云安县
236-237 云浮市中心城区
238-239 罗定市
240-241 新兴县
242-243 郁南县

附录









- 244-245 京珠高速广东段沿线图
246-247 深汕高速公路沿线图
248-249 广湛高速公路沿线图

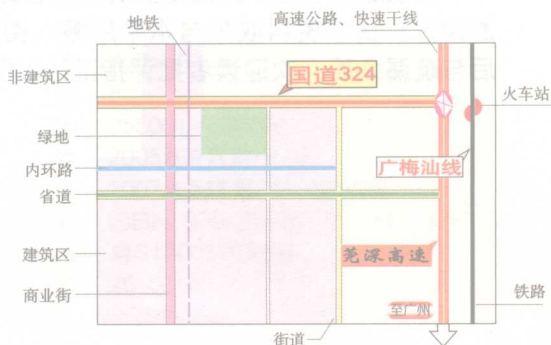


县（市）图

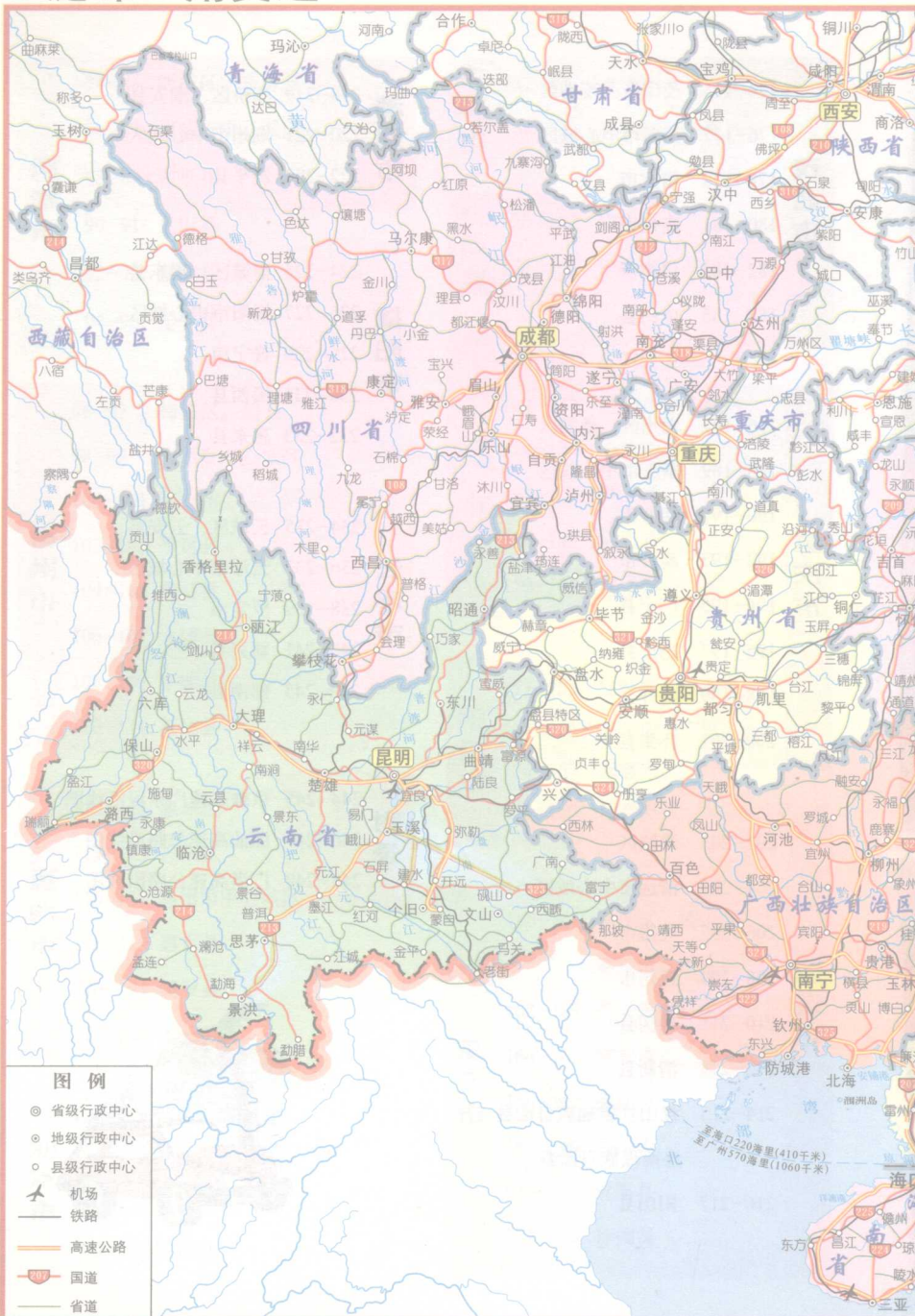
	省级行政中心		省级行政区界
	地级行政中心		香港特别行政区界
	县级行政中心		地级行政区界
	镇级行政中心		县级行政区界
	农、林、茶场等		未定界
	村庄		自然保护区范围线
	旅游点、山峰		港口、渡口
	铁路及车站		机场
	高速公路高等级公路及出入口		国道、编号及里程
	在建及规划高速		省道及里程
			县道及里程
			乡道及里程

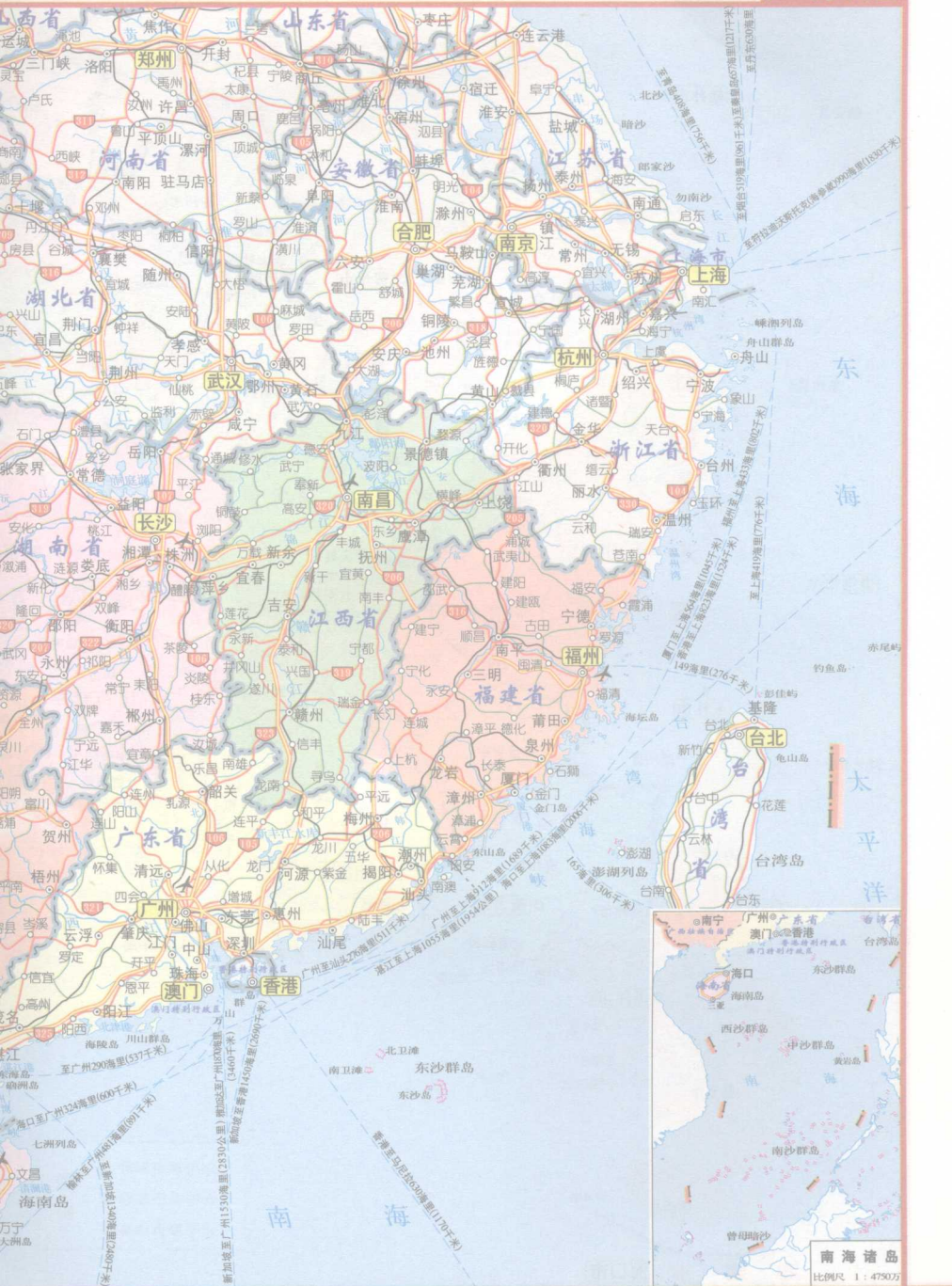
城市图

-  政府驻地
-  交警队
-  公共汽车总站
-  长途汽车站
-  加油站
-  停车场
-  酒店、宾馆
-  医院、学校
-  单位、旅游景点

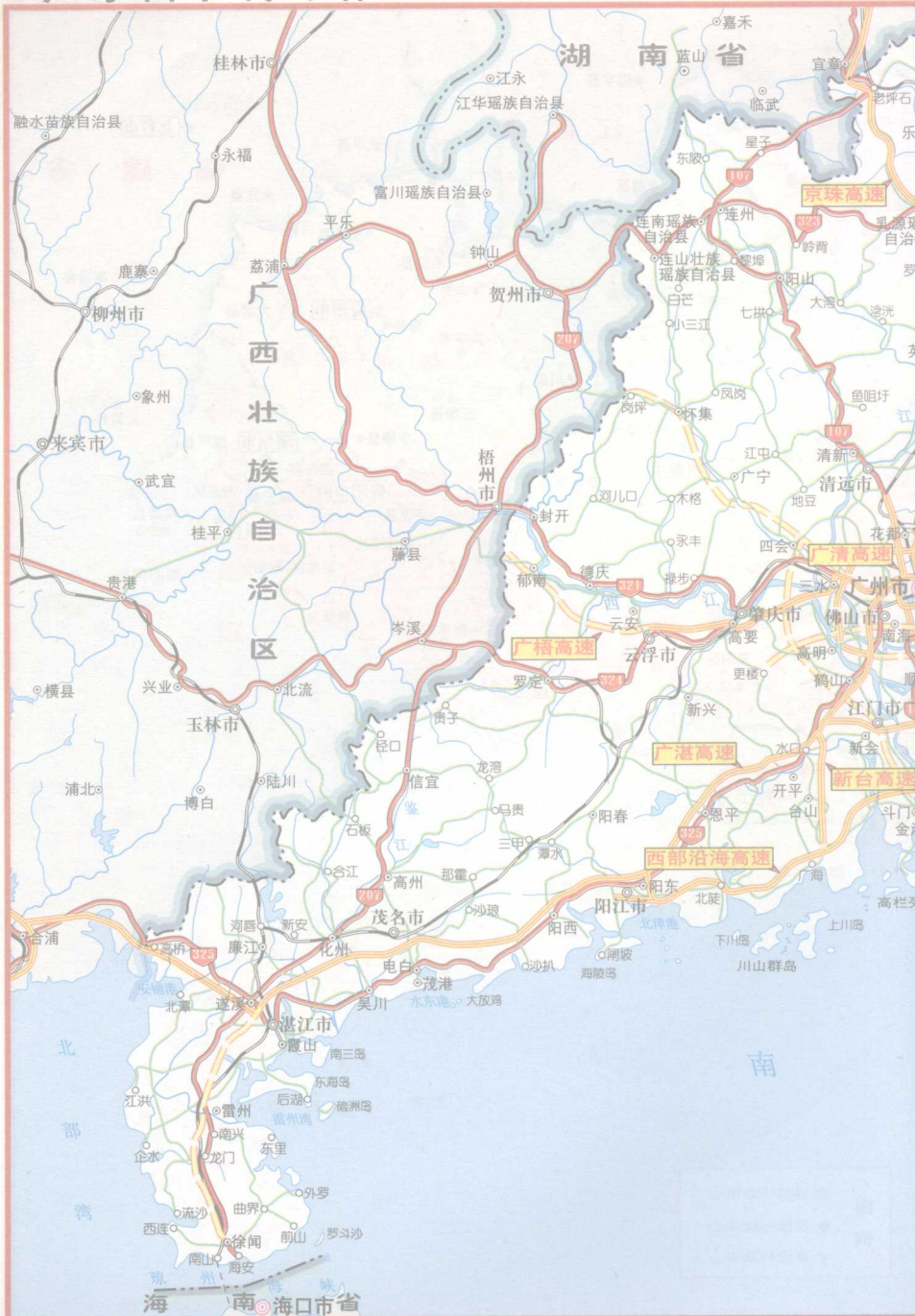



泛珠三角交通





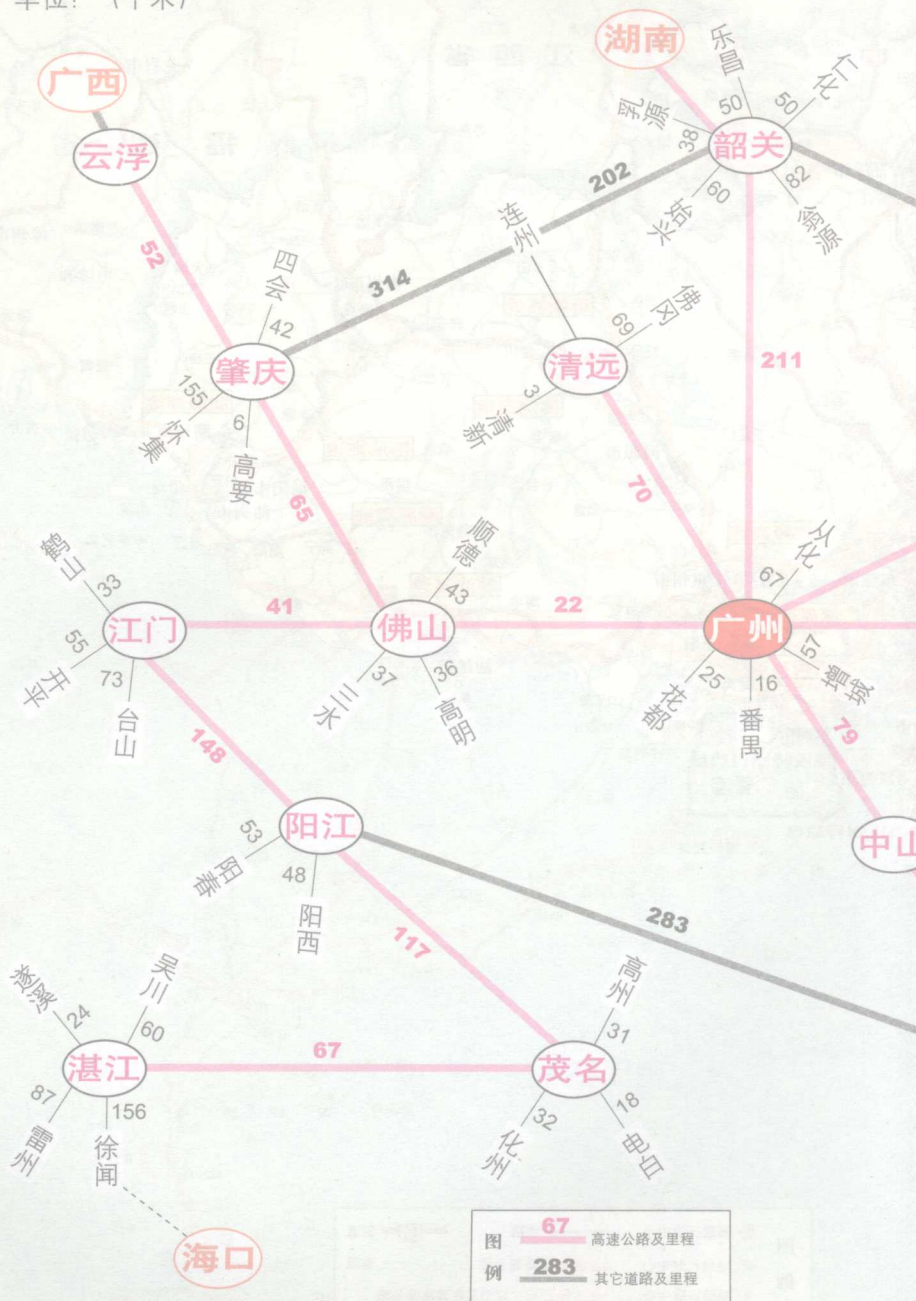
广东省干线公路

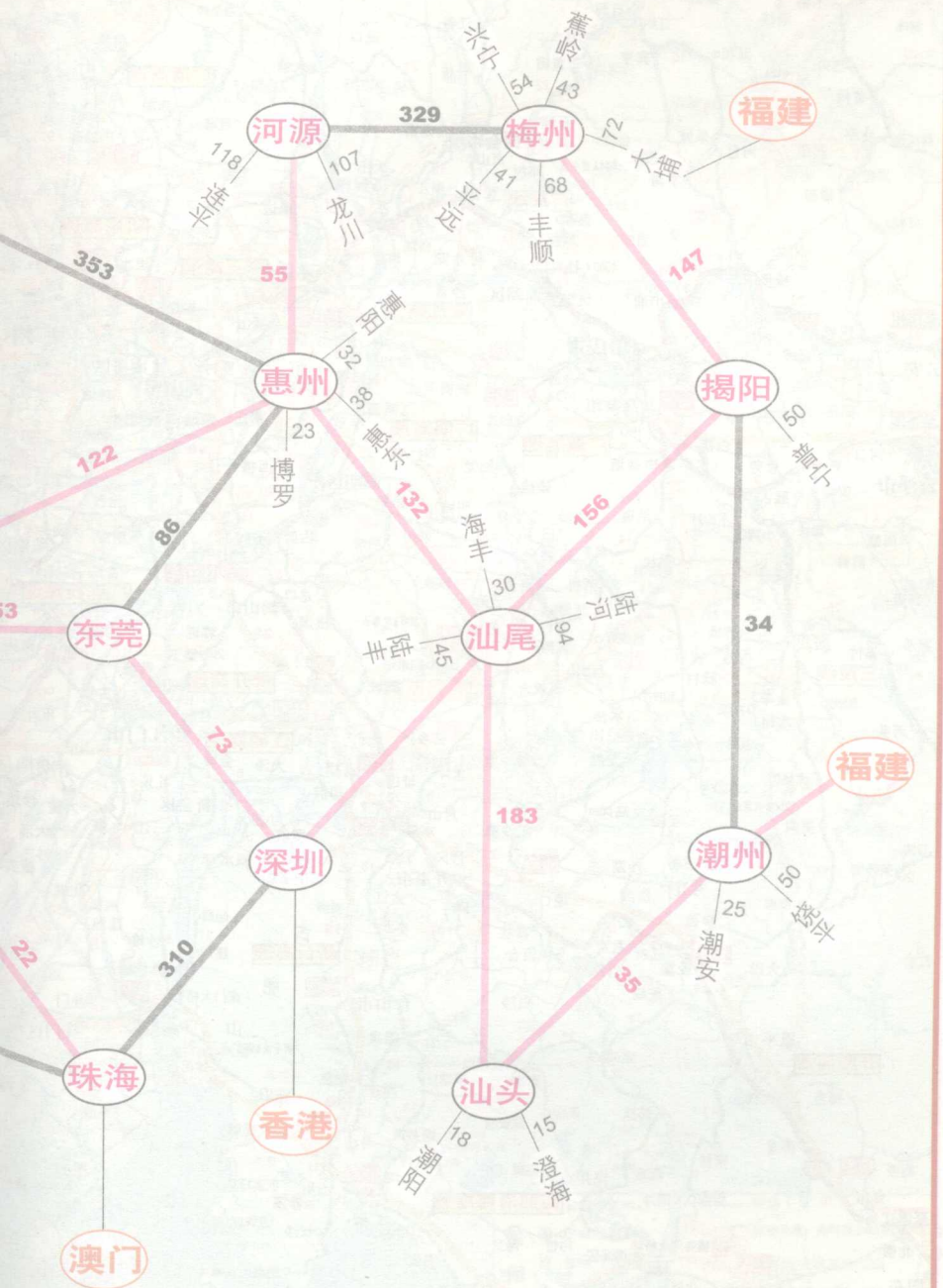




● 广东省城际公路里程

单位：(千米)





● 珠三角公路网络

