

河南省  
民权县地名志



陕西人民出版社出版



《民权县地名志》编委会及编辑工作人员合影

左起：李天良（副主编）、王宗德（副主编）、王士敏（编委会副主任）、傅元清（县长）、曹振宇（编委会主任）、杨荣德（编委会副主任、主编）、郑锡真（编辑）。

祝賀民叔具  
地看志出版

刘玉洁  
无九年  
六月首

做好地名志工作

为四化建设服务

韩天经

一九八二年六月

繪制地  
名藍圖  
振興民  
權經濟

朱永勤  
辛未年  
夏月

版  
各  
方  
回  
此

教  
育  
自  
在  
代

黃明崇  
五九一  
七月



中共民权县委员会




民权县人民政府

民权县城一角



民权葡萄酒厂全自动  
化生产线第三装酒车间



民权葡萄酒厂在国内外获得的奖杯奖牌



民权葡萄酒厂系列产品

民权千亩葡萄园





民权第二葡萄酒厂获奖产品



民权第二葡萄酒厂获奖产品




苹果园一角



外形美  
质量好  
服务佳



河南省冷柜厂



冰熊牌系列冷柜

流通村一角



民权县工艺品联营公司  
条编产品



泡桐王





庄周墓



葵丘会盟台遗址



白云寺韦驮殿

李馆抗日地道战遗址



农业机械制造厂产品



脱绒机



脱粒机

## 序 言

志书，古代史学家称之为“博物之书”。它起着“补史之缺”、“参史之错”、“详史之略”、“续史之无”的重要作用。

盛世修志，势在必行。时逢祖国百业兴盛之期，县政府地名办公室及参加编写的同志们，东奔西走，周咨博采，查阅了大量的文献典籍；走村串乡，行程数万里，收集了很多失散在民间的珍贵资料，付出了艰苦的劳动。经多方考证，缜密筛选，历两度春秋，编撰出版了民权县有史以来第一部地名专著——《民权县地名志》。它的问世，填补了我县地名志书的空白，实乃一件值得庆贺的大喜事。

编撰本志，是一项系统工程，在一定程度上反映着政府管理水平的高低。同时，这项工作也关系到国家领土主权，关系到经济建设和国防建设，关系到国际交往，与各行各业、千家万户都有着密切的联系。这本志书的出版，为我县政治、经济、交通、水利、邮电、民政、城建、测绘、外事、旅游、档案、公安、军事、文教等事业以及人们的日常生活，提供了准确的地名依据。

读了此书，我认为这本志书无论在政治思想性、内容翔实性、资料可靠性、文字简明性及信息容量性等方面，都达到了一定的水平，是我县地名方面的百科全书，也是一部有着巨大容量的信息库。不仅具有重要的存史和馆藏价值，也是党政机关和各有关部门常备的工具书。可经世使用，供各方参考，以便发挥资政、教育、存史之功能。

在本志出版之际，县政府地名办公室的同志们要我写几句话，

我谨就成书的意义、本书的社会效用以及对本书的评价，发表一点看法，以应编者，以告读者。

本志初版，编撰本志的同志们虽尽力奔波于民间，辛勤笔耕于案头，亦难免漏之于纸末，失之于笔端。敬请广大读者补阙遗，正讹误，不致贻误后学，是为挚意。

傅元清

一九九一年五月八日

## 凡 例

1、编写原则。本志以马列主义、毛泽东思想为指导，以《河南省县市地名志编纂方案》为依据，结合我县地名的实际，力求做到思想性、科学性和资料性的统一。

2、结构和收录范围。全书分政区聚落地名、自然地名、交通水利地名、名胜古迹地名、历史地名、类地名等六编。共收入各类地名 1510 个。其中，自然村 1356 个。正编之前，冠以总编；正编之后，设有附编。总字数约四十余万。

3、资料来源。总编、附编、历史地名编均由编者调查收集；政区聚落地名编原始资料大部分由各乡镇调查组提供，部分为编写人员收集；自然、交通、水利、名胜古迹、类地名等编分别由有关单位提供。今地名资料，一般截止于 1988 年。历史资料大多出自《二十五史》、《水经注》、《中国地名大辞典》、《中国人名大辞典》、《考城县志》（清康熙本、民国十三年本、民国三十年本）、《归德府志》、《睢州志》、《杞县志》、《民权县志》。

4、汉字和汉语拼音。书中汉字和汉语拼音的书写形式以《新华字典》和《现代汉语词典》为准。

5、数字。本志所涉及的人口、户数、耕地、工农业产值、农田水利建设等数字，均以县统计局《1988 年国民经济统计资料》为准。

6、人物。古人写到知县以上；今人写到副地（厅、局、司）级以上。对社会有特殊贡献的人物（如国家、省级劳动模范和先进工作者，有荣誉称号的功臣，文学艺术家、科学家等）不受此限

制。

7、距离。(a) 距公路、铁路、河流、水库等 500 米以内的村庄，写明在某路某河某侧；500 米至 2.5 公里的村庄写明公里数；2.5 公里以外的村庄不写其相关距离。(b) 自然村距县城和乡(镇) 政府驻地的距离均为直线距离。

8、聚落面积。聚落面积在一平方公里以上的记平方公里数，不足一平方公里的记平方米数。

9、村名来历。村名来历若有几种说法，不易鉴别真伪时，一般诸说并存，将我们认为较可靠的某说放在前边，并略加论述。

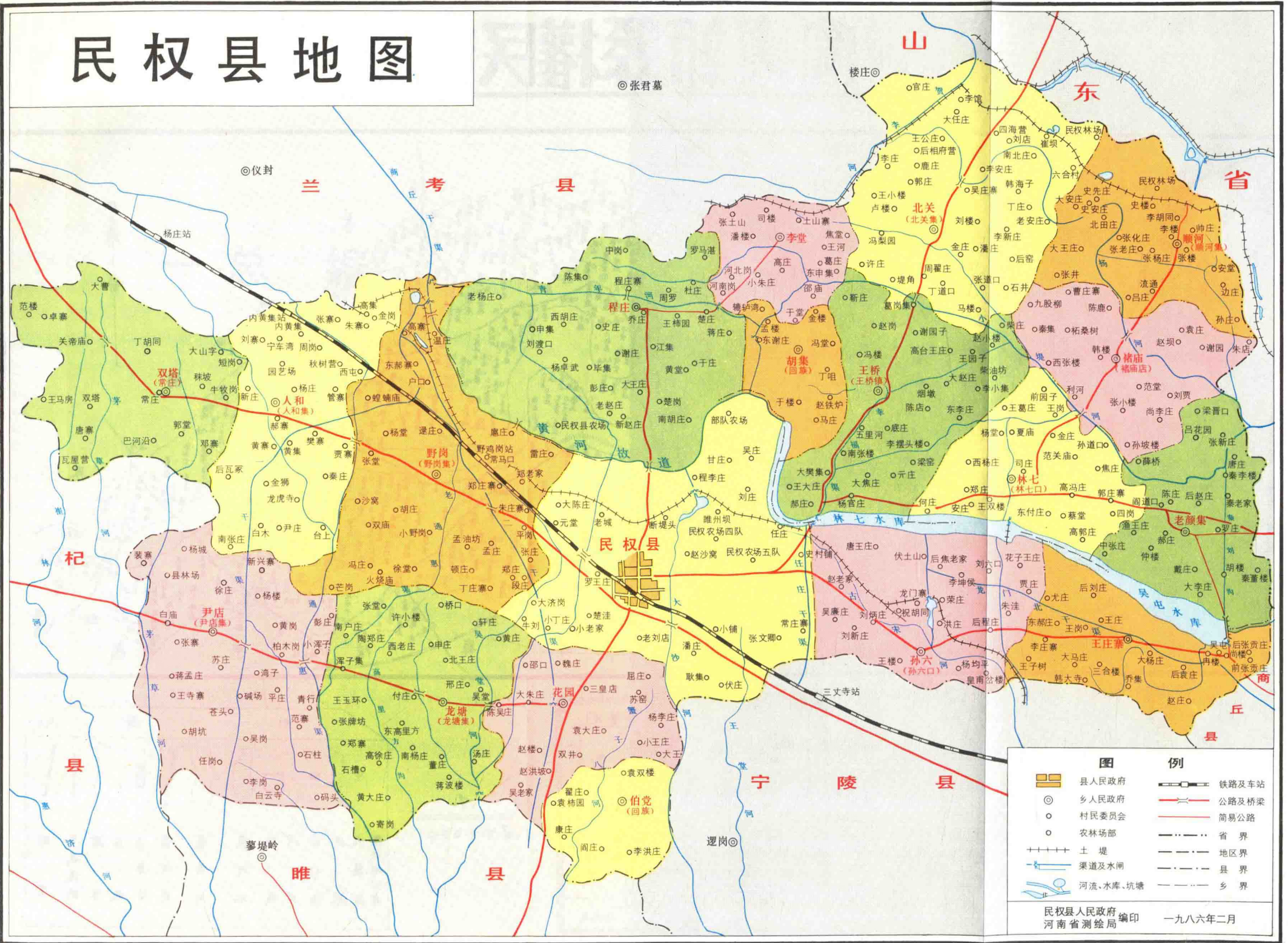
10、历史沿革。县、乡(镇) 条目中，详写历史沿革。自然村条目中，只写村委会驻地的自然村，所属自然村一般不写。若与村委会驻地条目不同，则另写。

11、村委会只写专名，不写通名，黑体字表示。

12、县、乡(镇) 条目中农作物详写，自然村一般只写能反映其特色的作物。

13、今地名中的政区、居民点(三户以上) 有名必志，古地名及类地名选收。志文中的“外庄”、“下庄子”均指佃户庄。

# 民权县地图



图例	
	县人民政府
	乡人民政府
	村民委员会
	农林场部
	土堤
	渠道及水闸
	河流、水库、坑塘
	铁路及车站
	公路及桥梁
	简易公路
	省界
	地区界
	县界
	乡界

民权县人民政府 编印  
河南省测绘局  
一九八六年二月