

清末民初文獻叢刊

五洲地理志略

(第四册)

[清] 王先謙 撰



清末民初文獻叢刊

# 五洲地理志略

〔第四冊〕

〔清〕王先謙

  
朝華出版社  
BLOSSOM PRESS

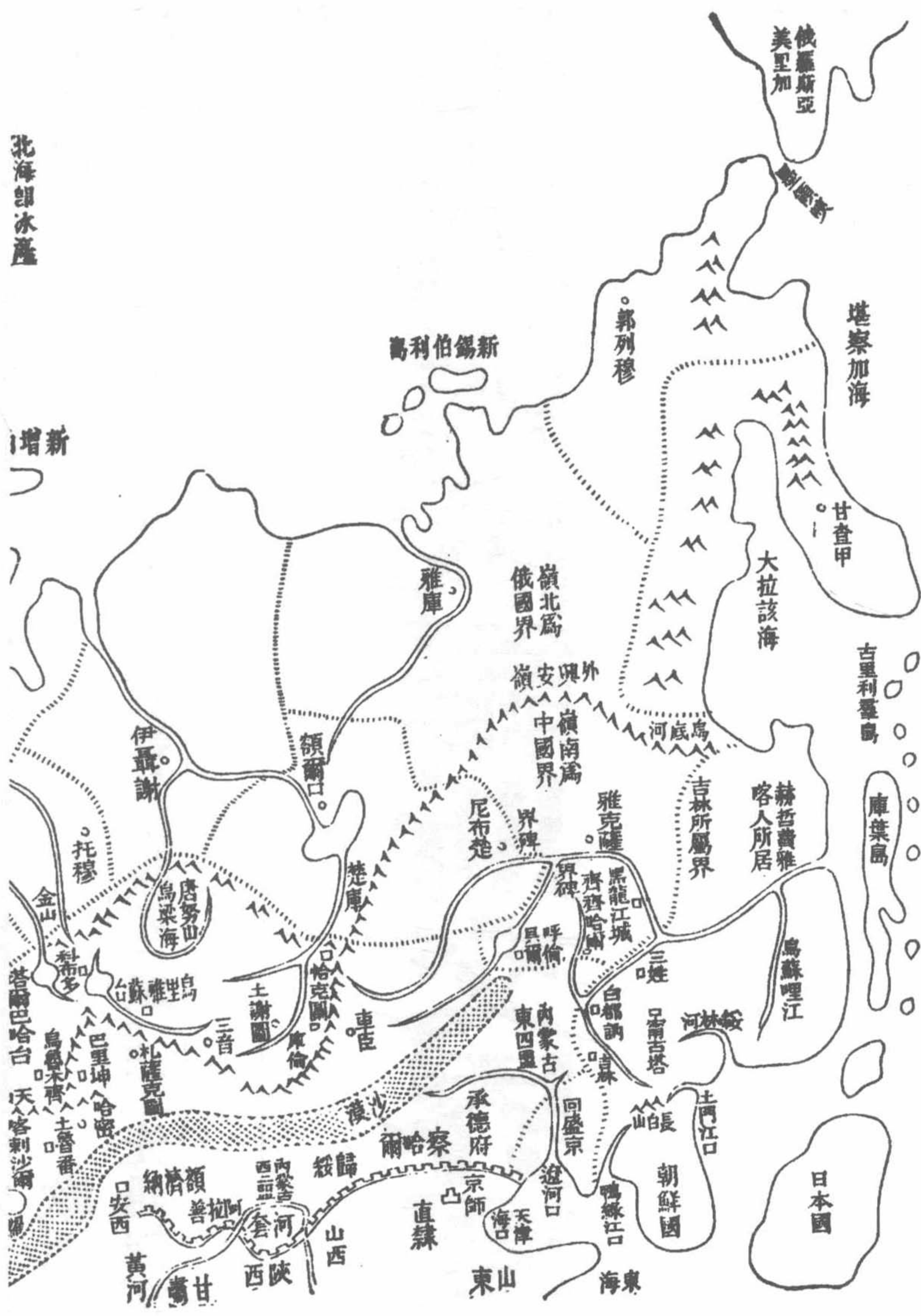
五洲地理志略二十六

歐洲三

賜進士出身 特賞內閣學士銜前國子監祭酒翰林院編修加三級 臣王先謙謹撰  
朔方備乘十三圖

# 中國與俄羅斯交界圖

五洲地理志略二十六

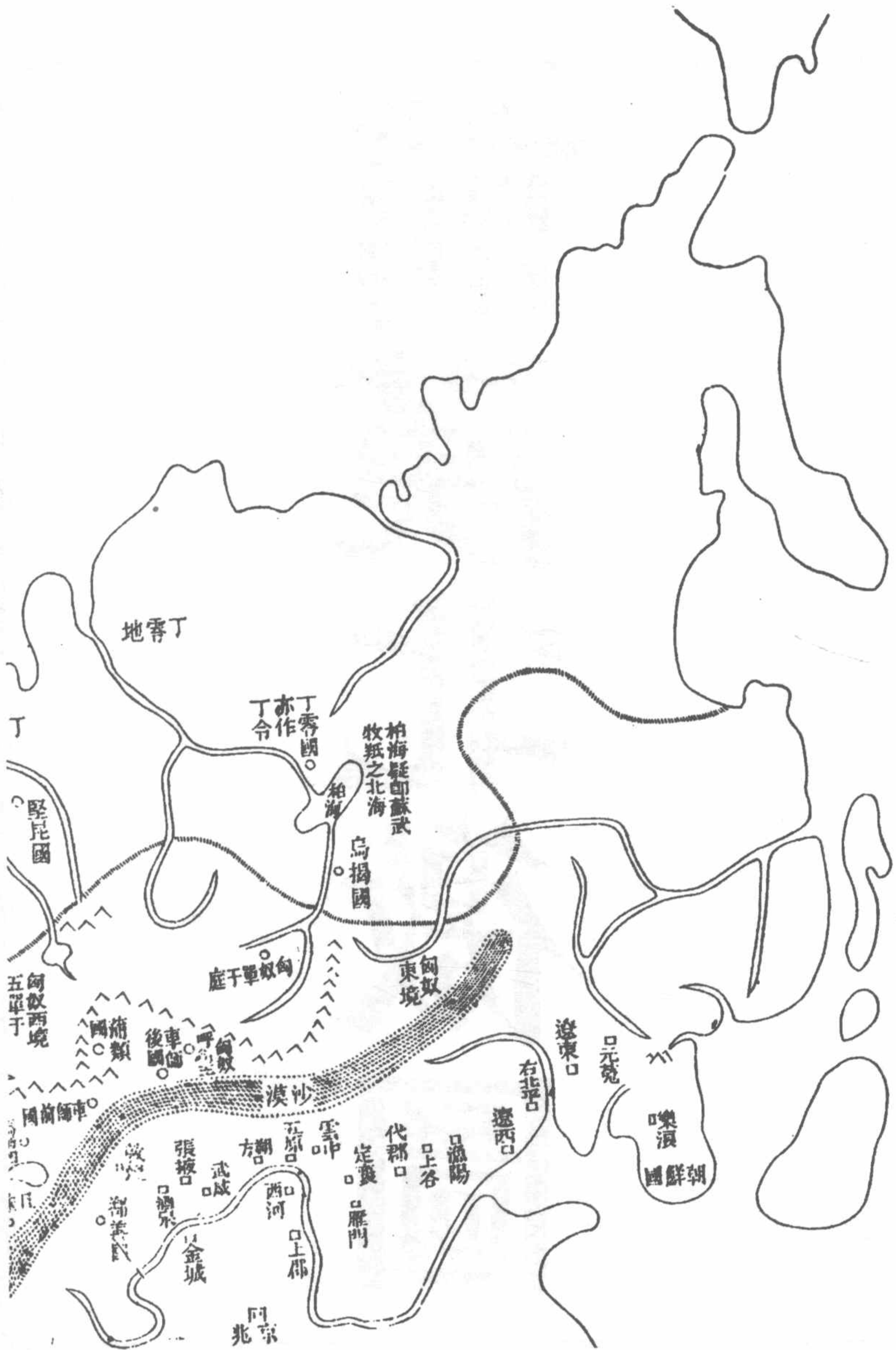


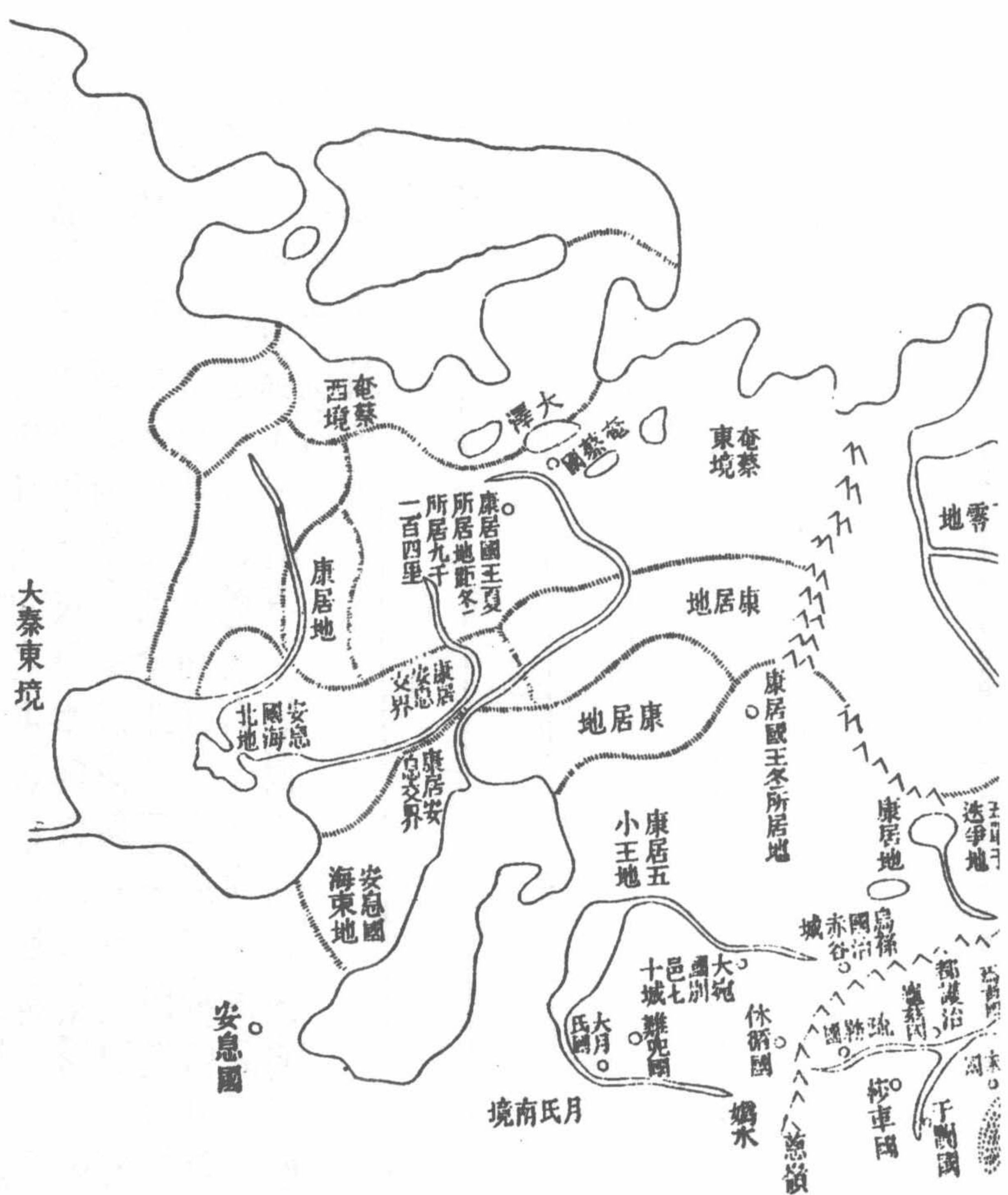


何秋濤云中國與俄羅斯國接壤之地幾萬餘里最東濱東北海  
 日吉林所屬地即三姓所屬海以內地也北曰烏底河為甌脫地  
 又北與俄國雅庫斯科所屬地接其西曰黑龍江省將軍治焉北  
 踰雅克薩城抵大興安嶺為界嶺之北與俄國雅庫斯科所屬地  
 接又西以格爾必齊河為界沿河而南界碑在焉河之西與俄國  
 尼布楚城接又南渡黑龍江得額爾古納河口界碑在焉潮河而  
 西河之南皆中國卡倫河之北與俄國尼布楚城所屬地接又西南  
 曰呼倫貝爾城副都統治焉西北與俄國尼布楚城所屬地接又  
 西曰喀爾喀車臣汗部北踰肯特山抵楚庫河河之南為中國卡  
 倫河之北與俄國義爾古德斯科所屬地接又西循卡倫至恰克  
 圖為互市地其封畛則土謝圖汗所轄庫倫辦事大臣治焉又西  
 北循卡倫至托羅斯嶺塔爾噶克山之南為中國所屬烏梁海  
 界三音諾顏及札薩克圖汗部分轄卡倫皆烏里雅蘇臺將軍所  
 治也北與俄國伊聶謝斯科所屬地接又西至阿爾泰諾爾烏梁  
 海界又西南至阿爾泰山烏梁海界皆屬於科布多參贊大臣治  
 之北與俄國托穆斯科所屬地接又西南至和尼邁拉虎卡倫為  
 塔爾巴哈臺新設互市地參贊大臣治之北與俄國托穆斯科所  
 屬地接又西南曰伊犁將軍治焉北以哈薩克為屏蔽其北即俄  
 國多木斯科境也今備繪俄羅斯全境而於交界之地詳考形勢  
 繪成全圖庶萬里疆圻瞭如指掌已

前漢北徼圖

前漢北徼圖



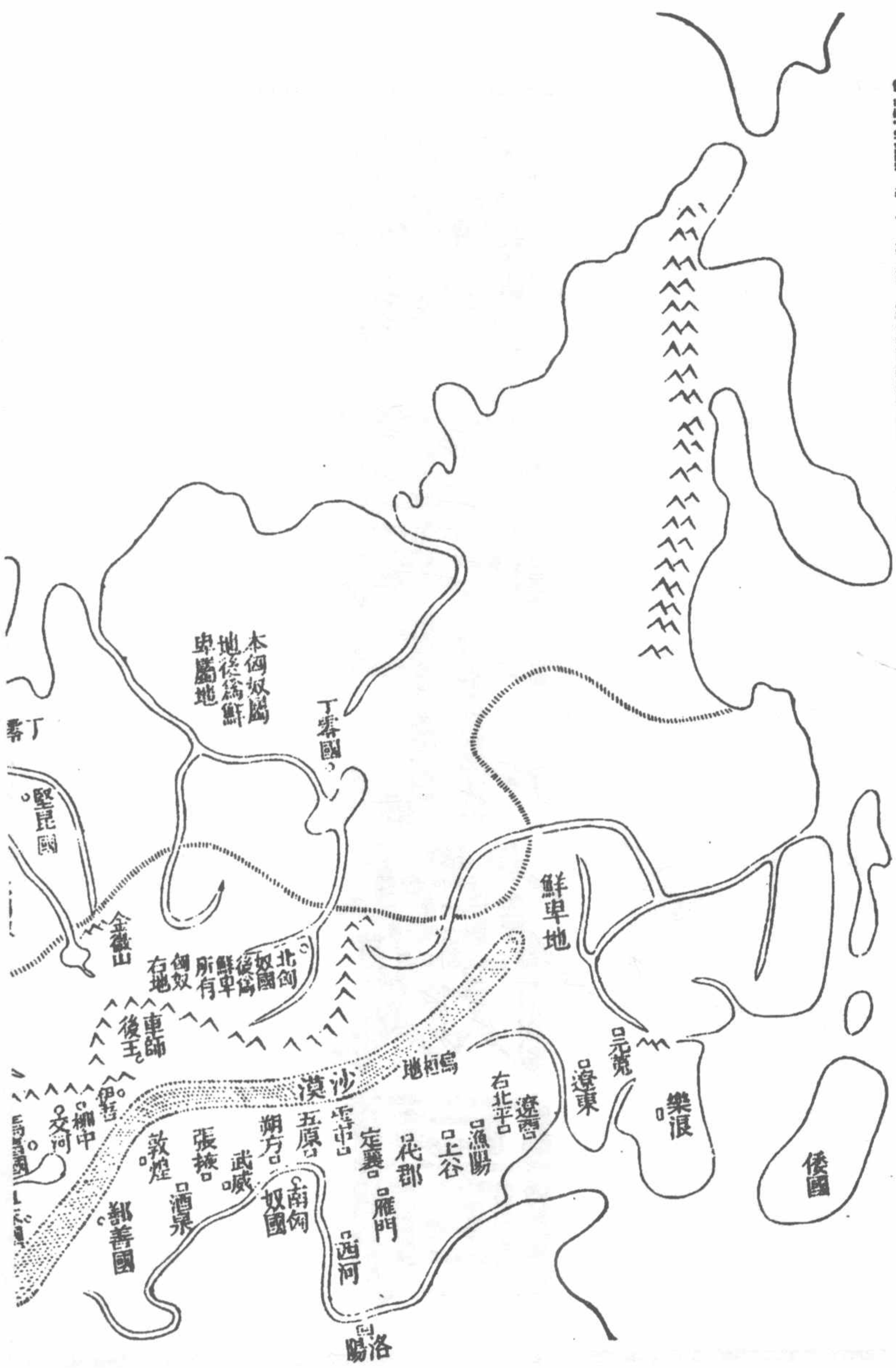


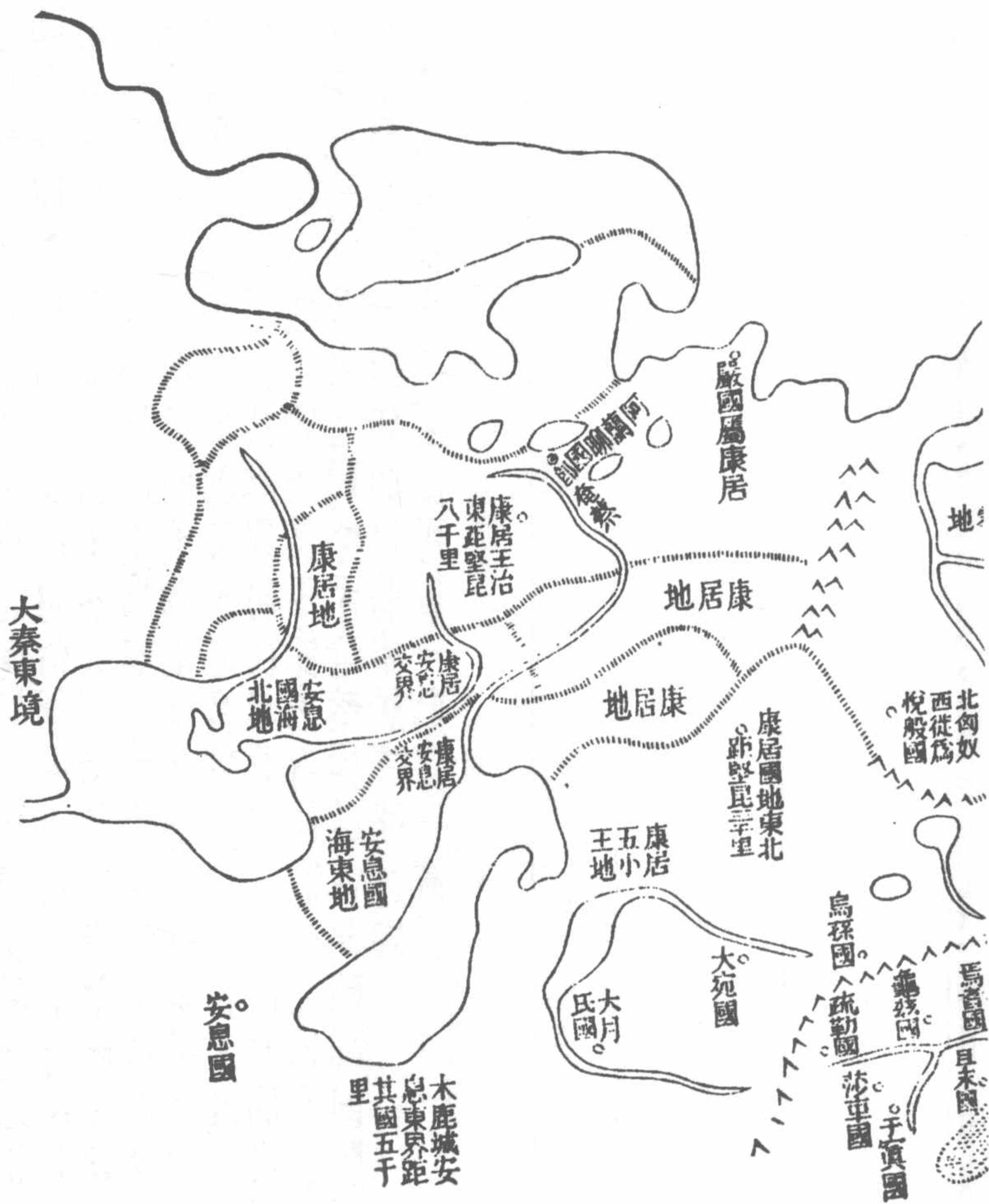
何秋濤云前漢之時以匈奴為百蠻大國北境直抵北海舉凡烏  
 揭丁零堅昆諸國皆為所吞併其西北之康居雖地域廣大而兵  
 不如匈奴之強故服屬焉史稱康居東羈事匈奴而奄蔡國又羈  
 屬康居則知前漢北徼惟匈奴獨雄矣康居南與安息接即今俄  
 國南俄高加索諸部地又與大宛接即今北哈薩克諸部地自昔  
 論者止知康居為今北哈薩克地而不知其王夏所居蕃內地距  
 冬所居九千餘里以方罫道里計之應兼有今俄國大俄諸部全  
 境今詳繪成圖考校班書無不吻合其丁零附近尚有渾庾屈射  
 薪犁諸國皆在錫伯利部境內以  
 未能確知所在故圖中不具列云

後漢北徼圖

後漢北徼圖

一





王 漢 地 王 示 田 卷 二 一 六  
何秋濤云後漢之時匈奴衰弱分爲南北部南匈奴入臣於漢處  
於西河之地已無預北微之事惟北匈奴尙居漠北故地其北爲  
丁零國卽今俄國錫伯利部地也明帝永平十六年丁零攻北匈  
奴之北是北匈奴已不能服屬丁零矣和帝時竇憲擊破北匈奴  
其地遂空旣而鮮卑烏桓據之屢爲邊患桓帝時鮮卑檀石槐者  
盡有匈奴盛時故地東西萬四千餘里南北七千餘里是時錫伯  
利部又爲鮮卑屬地矣錫伯卽鮮卑之音轉至今其名未改也北  
匈奴之破范蔚宗書不言其餘衆何往考北史云北匈奴爲竇憲  
所逐單于度金微山西走康居其不能去者住龜茲北地方數千  
里爲悅般國此可補范書之闕略至奄蔡國改名阿蘭聊國屬康  
居嚴國在奄蔡北亦屬康居則是時康居之強迥異  
於前漢時也合考而爲是圖庶可備一時之紀載云

一三國北徼圖

