

中國大運河歷史文獻集成

40

德州

聊城

濟寧

徐州

揚州

蘇州

主編 王雲 李泉

國家圖書館出版社

第四十册目錄

江南水利志 民國·秦綬章 姚文楠 秦錫田等編……………一

〔民國〕 秦綬章 姚文楠 秦錫田等 編

江南水利志

民國木活字本

江南水利志

《江南水利志》又名《民國江南水利志》，民國秦綬章、姚文楠、秦錫田等人編輯。秦綬章字佩鶴，嘉定人，光緒九年（一八八三）進士，歷任翰林院庶吉士、國史館協修、湖南鄉試副考官、起居注總辦、內閣學士兼禮部侍郎、福建學政、兵部左侍郎、鑲黃旗蒙古副都統、鑲黃旗滿洲副都統等職。辛亥革命後遷居上海。著作有《靈香庵文集》、《蕪庵吟稿》、《補諷箱室叢鈔》等。姚文楠字子讓，上海人，著名學者，清季江蘇省教育會主要成員。秦錫田字君毅，號硯畦，晚號適庵，別署信天翁，上海人。

民國三年（一九一四）江蘇省設立江南水利局，負責蘇南二十八個縣的河湖海塘浚治修築。數年後，大量水利工程完工，積累了許多檔案材料，於是打算編輯成書。民國九年春，局長沈佺聘請秦章綬等耆紳學者主持編寫。同年秋初稿編定，內容自民國初年開始，至民國九年六月止，共十卷。卷首列各地江河水道湖泊海塘圖共二十三幅。卷一「論議」，載有關部門和各縣為開辦水利工程報送的「呈文」「秉文」，上級批復飭文、省議員提案、省議會決議案、勘察水利工程報告書意見書、工程案卷等共三十餘件。卷二「財用」，載水利工程經費方面的公文、材料等共四十餘件。卷三「測量」，載計劃書、報告書、測量事務所章程、測量辦法、預算呈文等共三十餘件。卷四至卷九為「河工」。卷四載白茆河工程文牘十一件、劉河工程文牘二十六件。卷五載吳江浪打穿工程文牘二十八件、吳江官塘工程文牘八件、蘇州覓渡橋河工程文牘二件、蘇州金堤湖工程文牘三件。卷六載吳松江工程文牘十三件、泖湖工程文牘三件。卷七載深陽河工程文牘八件、嘉定橋工程文牘二件、宜興河工程文牘十九件、金壇河工程文牘五件。卷八載運河工程檔案。江南運河沿太湖東岸南行，丹徒、丹陽兩縣河段瀕臨大江，岸峻底高，易淤難浚，舊制一歲一小挑，六歲一大挑，故其工程量大事繁。本卷載徒陽運河工程文牘二十四件。有查勘徒陽二縣運河河道的報告、測估河道工程的圖表、請求撥款的文書、江南水利局請求將徒陽二縣舊存機器公款撥付運河工程使用的報告、江蘇省財政廳及江南水利局報江蘇巡按使請速辦運河工程並請借款的呈文、請求就地借款開工的呈文、江南水利局呈報省長請派員籌辦丹陽運河文、籌浚徒陽運河文、徒陽運河辦事規約、運河工程預算文、運河工程辦理情況報告、丹陽運河工程支出計算書等。卷九載非太湖水系的河流工程情況。卷十為「塘工」。

本書乃當時人輯錄檔案公文材料編成，名雖曰志，實具有檔案資料彙編的性質。所記之事多為編輯者親身經歷，報告公文或出自編輯者之手，或為編輯者所施行，故首尾賅備，縷分清晰，對研究民國初年江蘇南部及今上海地區水利事業具有重要價值。書中載疏浚徒陽運河的檔案二十四件，是研究民初江南運河史的重要材料，其他河道也有不少流經運河區域，或為運河提供水源，或為運河的減水河道，故對研究運河史及運河區域水利史，也都具有重要史料價值。

本書為木活字本，書前有江南水利局總辦沈佺題款，落款時間為壬戌年（一九二二），此書當為此年所印。《中華水利志叢刊·水志卷》有影印本。本書以民國木活字本為底本影印。（李來）

壬戌十月

江南水利志

歸安沈佺



江南故澤國也郡邑之志乘公私之著述罔弗詳述然利然而太湖湖赤山湖古無此疏濬之工程也掘泥船古無此便易之器械也平面斷面水位水量古無此精密之圖說也時間以十年計工費以百萬計故無此偉大之規劃也蓋科學昌而治術進輿論重而謀慮深民國之特色有不吝湮滅者焉余忝筦水利先後六年工役繁興案牘山積輒議編輯成書俾得信今而傳後省長伊通齊公韙之爰聘耆紳徧覽舊案甄錄綱要分部別居未半載而草藁畢具而余亦受代去矣余維水利局之職掌海塘與湖河並重湖河之患患在人與水爭地海塘之患患在水與人爭地河工之難難在無地堆泥而河岸日高塘工之難難在無地取泥而塘身日塌故河工者順水之性以暢水之流者也塘工者犯水之怒以遏水之行者也其情勢異其設施異其保衛民田之作用則同然人民狂於舊章謂海塘之修築責在政府政府不遑擔任則又責之於人民互譏互推日日毀壞設或天時人事相逼而來如寧紹台之風災移之於吾蘇如衣周塘之交涉復見於今日剝膚之痛豈忍言哉余昔蒞工次親歷艱危繼爭主權復多陳述懲前毖後殊抱杞憂故敢以忠告之言作為臨別之贈邦人君子尙圖念之

吳興沈佺敘

臨別之贈邦人君子尙圖念之

敘例

是書出於江南水利局以局名其書故曰江南水利志也前乎此者有道光間江夏陳氏之書有光緒間監利李氏之書李書續陳書效何以不續李書李書之後以迄宣統書缺有間矣乃斷自民國始故曰民國江南水利志也局之設在民國三年爲江蘇省行政之一部其區域則江寧句容溧水高淳丹徒丹陽金壇溧陽揚中上海松江南匯青浦奉賢金山川沙太倉嘉定寶山崇明吳縣常熟崑山吳江武進無錫宜興江陰凡二十八縣其主管則河湖海塘濬治修築事宜皆屬焉云江南者對江北而言非蘇

民國江南水利志

卷首

皖兼圻之謂也蘇皖兼圻稱曰江南清代則然民國則否民國江南連文見義何有舊時稱謂之嫌也水利海塘李書分而二之今合而一之仍以水利標題按仁和翟舍人海塘錄二十六卷四庫著錄入地理類河渠之屬其存目又有海鹽仇博士海塘錄八卷益水利治績溝防並重海塘亦水利之一部也李書於水利則曰全案於海塘則曰新志是書文多刪要安得云全斷代託始何有新故故但曰志也紬繹局檔排纂就緒凡三閱晦朔時在九年七八月間故所截至九年六月止亦會計年度之限斷也趙充國有言兵事當爲後式夫豈獨兵事凡諸治績何莫不然

古者篇籍皆出於王官之守劉班論列燦然具在今以職掌勒爲成編洵符古誼其爲有裨實用夫又奚疑後之覽者或有取焉

編輯專憑局檔其有局檔所節引而全文得之他帙者或局檔載初稿而採其最優定本者僅百之一二

事在設局以前者據省公署卷財用不經局過者據財政廳卷皆由局驟取

採錄公牘文字偶有節刪絕無竄易

採錄文牘專取事實質粹非選文藝

前後須互參者用按語指明

民國江南水利志

卷首

應載而求之弗得者義從蓋闕

一一

民國江南水利志卷首

圖繪

單士隱吳中水利書因圖須別畫遂致湮佚今所傳者有書無圖蓋當時圖繪之難如此今茲構架卷軸紛綸或出工事之規畫或為測量之結果十簡其三頗已足用猶或未備則取辦臨時旁探別帙庶幾讀者開卷瞭然

江南河海塘大勢圖

白茆河圖

婁江圖

民國江南水利志 卷首

吳松江圖

蘆葦浜圖

柳湖圖

吳江縣水道圖

丹徒丹陽兩縣水道圖

宜興縣水道圖

溧陽縣水道圖

高淳縣水道圖

溧水縣水道圖

赤山湖圖



便民河圖

寶山海塘總圖

寶山海塘分圖

太倉海塘圖

崇明海塘圖

川沙海塘圖

南匯海塘圖

奉賢海塘圖

松江海塘圖

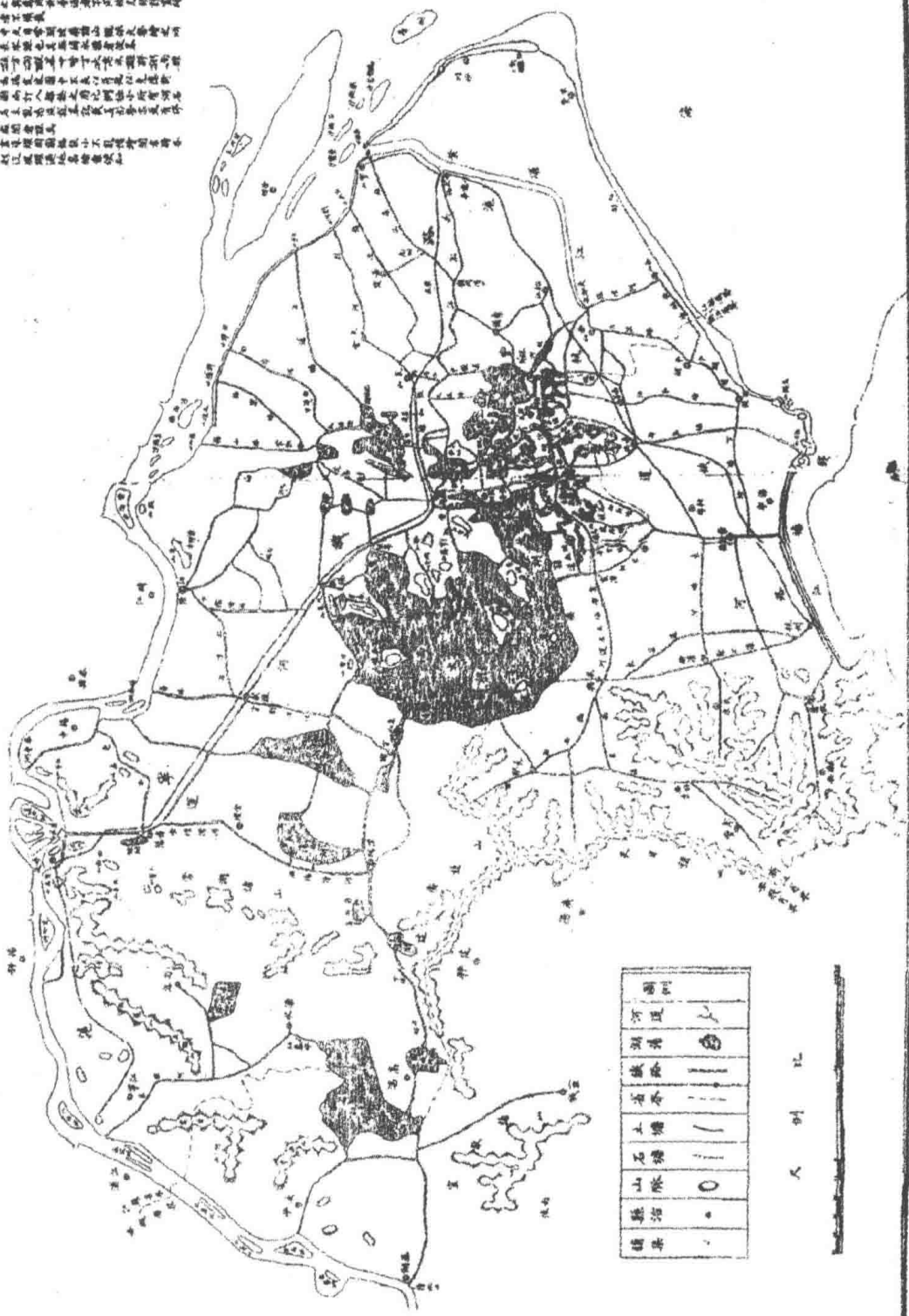
金山海塘圖

民國江南水利志 卷首

二

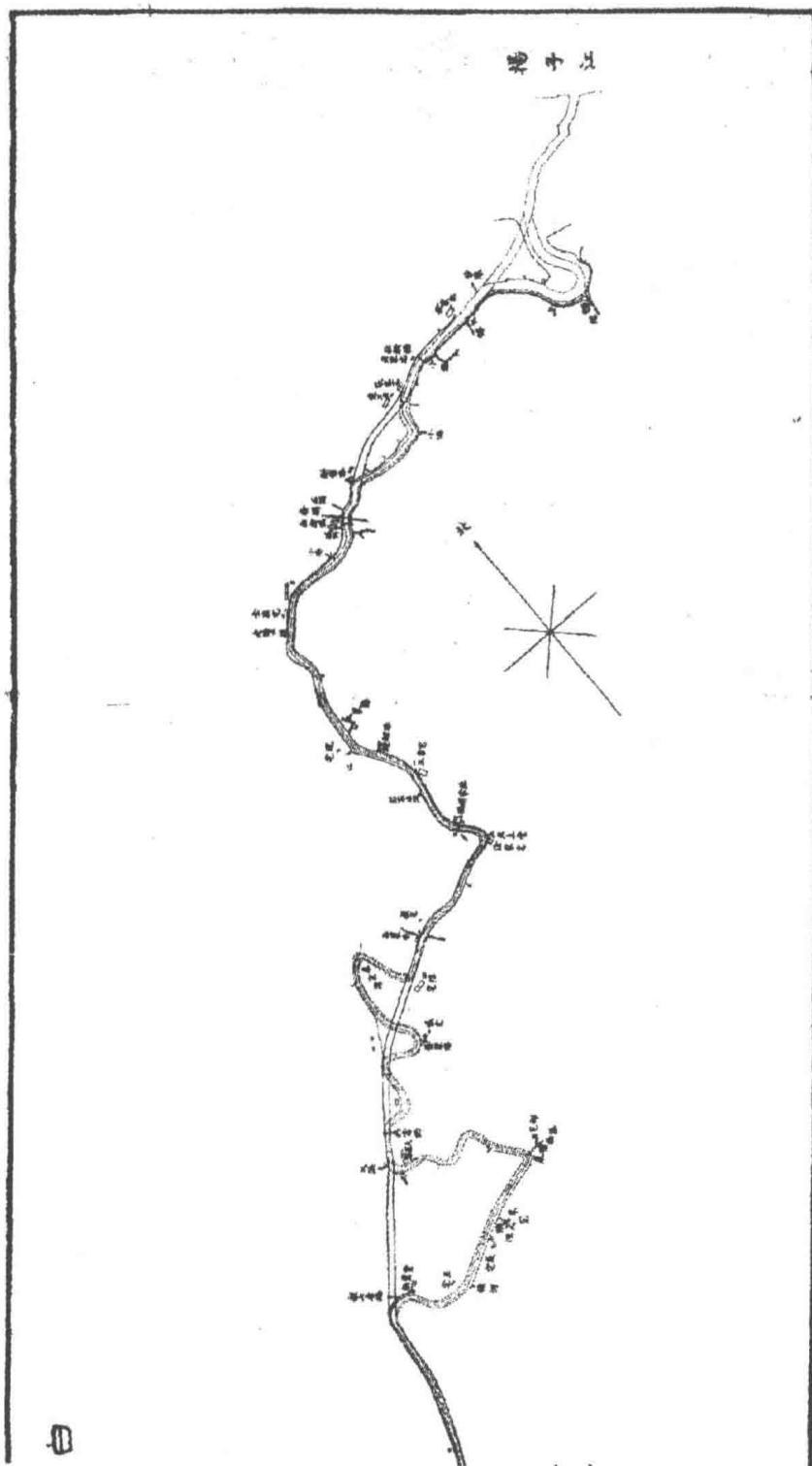
圖勢水道南經

一、本圖係根據二十五年調查資料繪製而成
 其間雖有若干修正，然其間仍有若干錯誤
 及不明之處
 二、本圖中各縣界係根據二十五年調查資料繪製而成
 其間雖有若干修正，然其間仍有若干錯誤
 及不明之處
 三、本圖中各縣界係根據二十五年調查資料繪製而成
 其間雖有若干修正，然其間仍有若干錯誤
 及不明之處
 四、本圖中各縣界係根據二十五年調查資料繪製而成
 其間雖有若干修正，然其間仍有若干錯誤
 及不明之處
 五、本圖中各縣界係根據二十五年調查資料繪製而成
 其間雖有若干修正，然其間仍有若干錯誤
 及不明之處

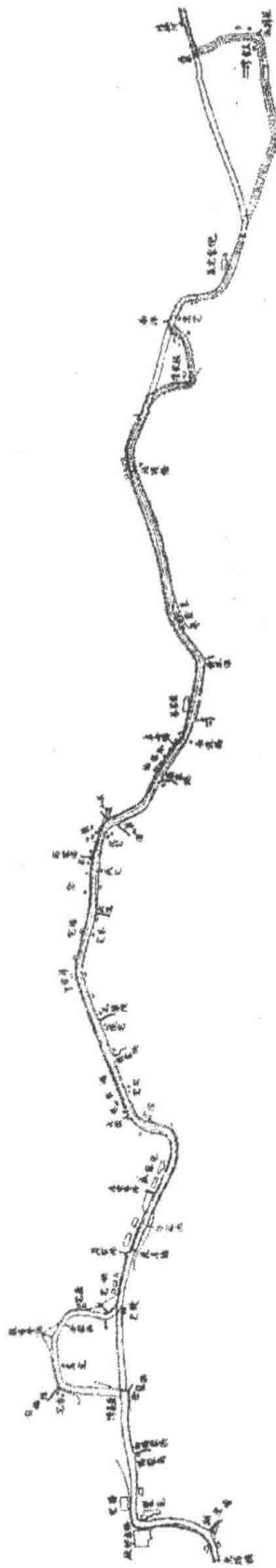


縣	治	縣	界
○	●	—	—
山脈	石塘	大塘	水塘
—	—	—	—
鐵路	水	湖	河道
—	—	—	—

比例尺



黃河第一

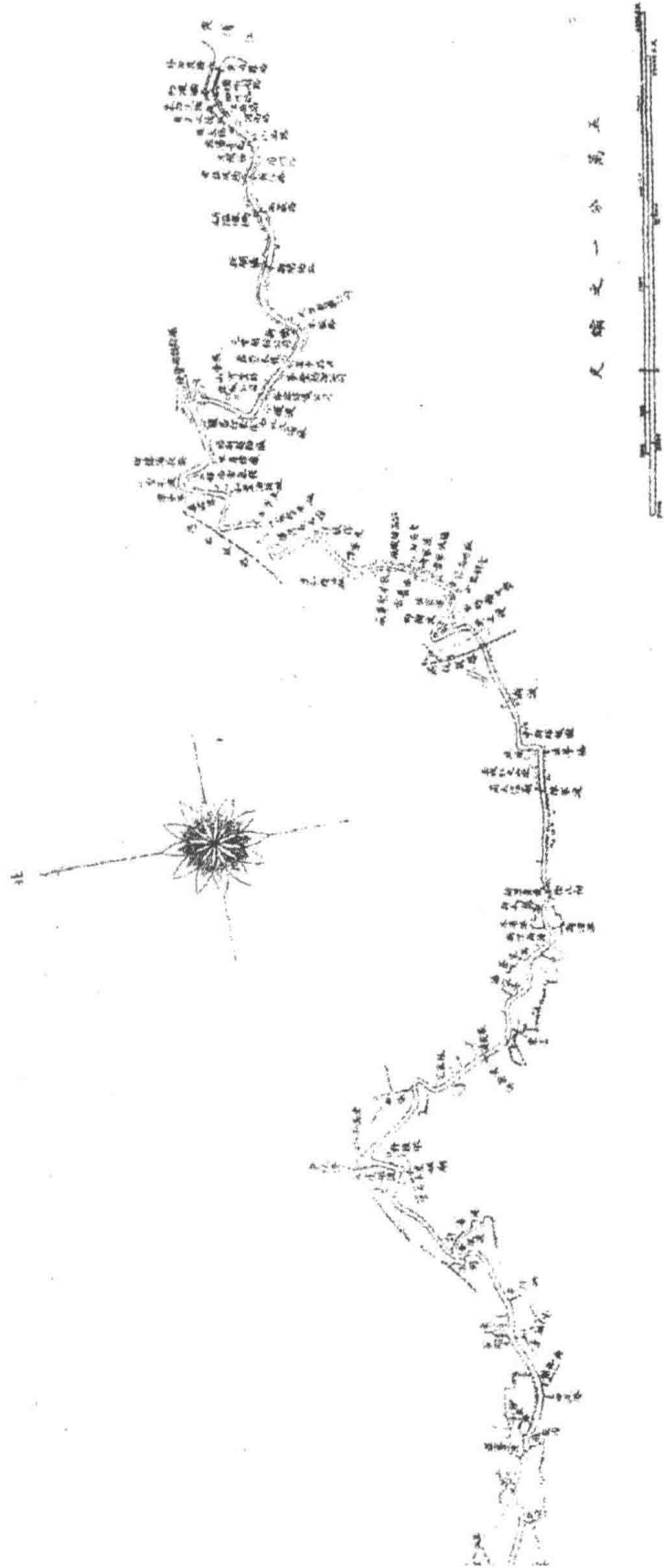


圖例	
河道	
溪澗	
土埂	
道路	
橋梁	
閘口	
房屋	
新河	
舊河	

尺碼之一分萬二



渠平江滙圖



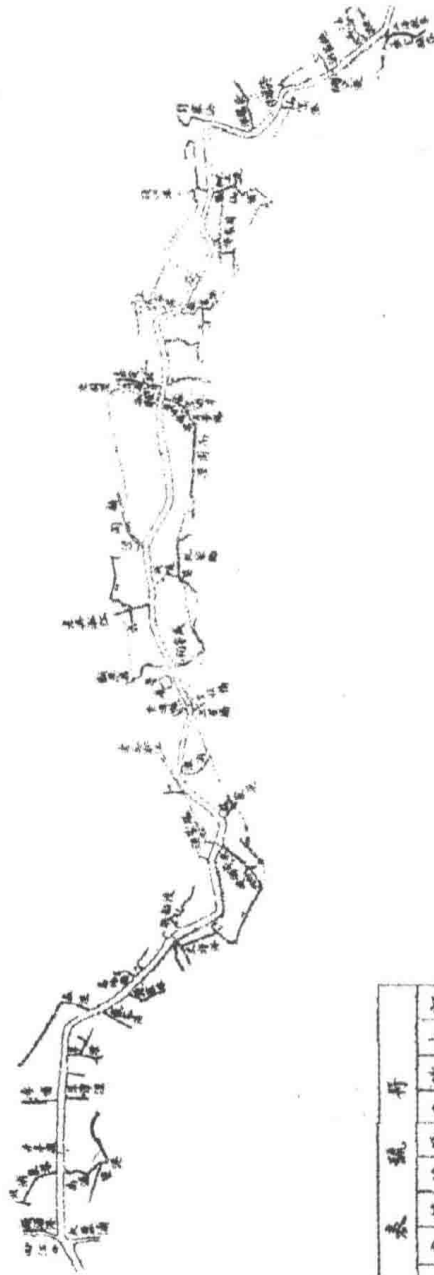


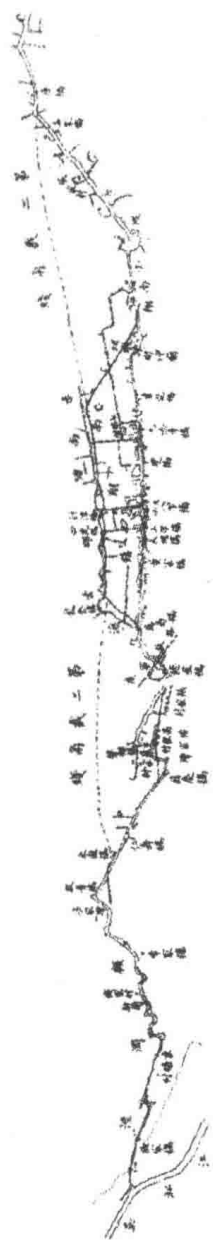
表 說 符

河道	〰
大路	—
鐵路	—
房屋	□
庫區	○
堤	—
橋	—
字	·
上	□
土	·

平渠渠圖



圖面



大倍之一分萬五



表 說 符	
河	河道
乾	河
沙	灘
水	坡
鐵	路
道	路
截	路
橋	樑
房	屋
廟	宇
土	墩

