



荆楚文庫

湖北安襄鄖道水利集案

〔清〕王概編 張志靈點校

楚北水利隄防紀要

〔清〕俞鳳烈撰 毛振培點校

荆楚修疏指要

〔清〕胡祖嗣撰 毛振培點校

荆楚文庫編纂出版委員會

長江出版社



荆楚文庫

湖北安襄鄖道水利集案

〔清〕王概編 張志雲點校

楚北水利隄防紀要

〔清〕俞昌烈撰 毛振培點校

荆楚修疏指要

〔清〕胡祖翮撰 毛振培點校

荆楚文庫編纂出版委員會

長江出版社



荆楚文库

湖北安襄鄖道水利集案

HUBEI ANXIANGYUNDAO SHUILI JI'AN

楚北水利隄防紀要

CHUBEI SHUILI DIFANG JIYAO

荆楚修疏指要

JINGCHU XIUSHU ZHIYAO

圖書在版編目 (CIP) 數據

湖北安襄鄖道水利集案 / [清] 王概 編；張志雲 點校。

楚北水利隄防紀要 / [清] 俞昌烈 撰；毛振培 點校。

荆楚修疏指要 / [清] 胡祖翻 撰；毛振培 點校。

—武漢：長江出版社，2017.9

ISBN 978-7-5492-5324-1

I . ①湖… ②楚… ③荆…

II . ①王… ②俞… ③胡… ④張… ⑤毛…

III . ①水利史—史料—湖北—古代

IV . ①TV-092

中國版本圖書館 CIP 數據核字 (2017) 第 239017 號

責任編輯：高 偉 李棟棟 鍾一丹

整體設計：范漢成 曾顯惠 思 蒙

美術編輯：蔡 丹

責任印製：王秀忠

出版發行：長江出版社（中國·武漢）

地址：武漢市解放大道 1863 號 郵政編碼：430010

電話：027-82926557

錄排：武漢偉創偉業廣告有限公司

印刷：湖北新華印務有限公司

開本：720mm × 1000mm 1/16

印張：20

字數：280 千字

版次：2017 年 9 月第 1 版 2017 年 11 月第 1 次印刷

定價：80.00 元

ISBN 978-7-5492-5324-1



9 787549 253241 >

總 目 錄

湖北安襄鄖道水利集案·····	1
楚北水利隄防紀要·····	83
荆楚修疏指要·····	215

目 錄

序	7
水利堤圖	8
江漢全圖	8
襄陽堤圖	9
當陽堤圖	10
鍾祥堤圖	11
荊門堤圖	12
京山堤圖	13
潛江堤圖	14
天門堤圖	15
沔陽堤圖	16
湖北安襄鄖道水利集案上	18
詳制憲那撫憲范請定各屬歲修堤埝條規	18
謹查襄陽縣老龍石堤一道長十里零三分	21
謹查當陽縣共六堤	22
謹查鍾祥縣堤埝	23
謹查荊門州沙洋堤埝石磯石岸	24
謹查京山縣堤埝	26
謹查潛江縣堤埝	27
謹查天門縣堤埝	28
謹查沔陽州堤埝	29
稟制憲孫督修各屬潰口並請動帑酌修沙洋險工	30
稟制憲孫嚴飭各屬實力賑恤	31

孫制憲奏修沙洋下十里內堤	32
稟制憲孫請委員修老龍堤墜裂各工	33
稟制憲阿湊項添修老龍堤各工	34
禹王廟重修碑記	35
稟制憲阿撫憲晏請並修沙洋上十里堤並建石磯	36
稟制臺阿約估沙洋上十里石土各工復請並修下十里外堤	38
稟制憲阿撫憲晏請帑生息爲沙洋歲修費	39
湖北安襄鄖道水利集案下	41
稟撫憲晏各屬水利歲修事例	41
稟制憲阿撫憲晏暫緩修內堤先修沙洋上下二十里大堤並建石磯 及請帑生息	44
制憲阿奏修沙洋外堤建築石磯並發銀一萬兩分安荆二府生息	45
詳督憲阿撫憲晏遵批妥議確勘立案興修各工	48
沙洋堤重修碑記	51
監察御史張奏開操家口等處支河	53
稟制憲鄂撫憲晏覆臺中開河之議並陳水利事宜	55
稟制憲鄂撫憲晏前稟未盡案據	59
武漢黃德道姜覆臺中開河稟	60
荆宜施道屠覆臺中開河稟	61
制憲鄂奏覆臺中開河之議	64
制憲鄂奏修武昌金沙洲、襄陽老龍堤、沙洋月堤並沿河倉儲	66
制憲鄂公奏疏立石記	69
稟制憲鄂移駐廳員分汛管工等事宜六條	70
詳制憲鄂撫憲晏建修潛江縣護城石磯	74
制憲鄂奏移駐廳員分汛管堤	75
詳制憲鄂並撫憲開預估老龍堤石工及沙洋月堤次第興修	77
稟督憲塞撫憲陳請變通潛邑調垵協幫舊例	81



荆楚文庫

湖北安襄鄖道水利集案

〔清〕王概 編 張志雲 點校

前 言

《湖北安襄鄖道水利集案》，清乾隆時人王概編。王概，字成木，山東諸城人，出生於官僚世家，其父王沛懌（一六五六至一七三二年），係清初重臣。《四庫全書總目》謂王概為雍正癸丑（一七三三年）進士，然當年進士名錄并不見之，道光《諸城縣志》謂概“貢生，以貲為刑部員外郎”步入仕途，似可采信。王概於乾隆六年辛酉（一七四一年）分守安襄鄖兵備道，兼理水利。在任期間，編有《太嶽太和山紀略》八卷（乾隆九年，即一七四四年）和《湖北安襄鄖道水利集案》二卷（乾隆十一年，即一七四六年）。後官至兩廣鹽運使，因貪贓被革職查辦。

清代掌管一地的道以所轄地區命名，實即省派往各地的行政或監察機構，其有分守、分巡之名，統稱為守巡道。守巡道大多數都兼帶其他職銜，或兼兵備、或兼水利等。湖北安襄鄖道（乾隆五十七年，即一七九二年，改為安襄鄖荆道）屬分守兵備道，兼職水利，其駐地在襄陽，管轄範圍為安陸府、襄陽府、鄖陽府、荆門直隸州。王概當時的官銜為“湖北布政使司分守安襄鄖道下荆南道兼理水利按察使”，專門負責轄地的河防水利事務。此地正是長江至漢水流域的“江漢”地區，長江、漢水兩大江河在此交匯，又南臨洞庭大湖，江漢平原上分布着眾多中小湖泊，河流曲折，地勢低窪。這樣的自然條件，賦予了防水治水以特別重要的意義。所謂“湖北襟江帶湖，民田廬舍，多在水鄉，全仗堤埝堅固，方免水到為災。歷查從前歲之豐歉，皆由堤埝之修廢”，正是對堤防重要性的真實寫照，民間更流傳着“倚堤為命”之說。王概到任後，有感於“圖案之不集，考覈之不詳，難中機宜”，因此將歷年官府處理水利事務的往來文書等匯成一編，“以備措施”，成《湖北安襄鄖道水利集案》一書。此書前為“水利堤圖”，分江漢全圖、襄陽堤圖、當

陽堤圖、鍾祥堤圖、荊門堤圖、京山堤圖、潛江堤圖、天門堤圖、沔陽堤圖，後為官府有關治河修堤的往來公文，分上下兩卷編集。

王概所編《太嶽太和山紀略》在《四庫全書總目》中有著錄，然《湖北安襄鄖道水利集案》一書卻不見著錄，此書當年被刊刻後似流傳不廣，現國內僅有國家圖書館、武漢大學圖書館和遼寧省圖書館等少數幾家圖書館有藏本。其書不僅是有關江漢地區堤防水利事務的第一手檔案資料，也是極其珍貴的湖北地方文獻，現《荊楚文庫》將此書收錄出版，實在是嘉惠學林、造福桑梓之盛舉。

《湖北安襄鄖道水利集案》一書，此次負責整理點校者為湖北大學文學院張志雲，所據底本為國家圖書館藏本，不當之處敬請批評指正。

點校者

目 錄

序	7
水利堤圖	8
江漢全圖	8
襄陽堤圖	9
當陽堤圖	10
鍾祥堤圖	11
荊門堤圖	12
京山堤圖	13
潛江堤圖	14
天門堤圖	15
沔陽堤圖	16
湖北安襄鄖道水利集案上	18
詳制憲那撫憲范請定各屬歲修堤埝條規	18
謹查襄陽縣老龍石堤一道長十里零三分	21
謹查當陽縣共六堤	22
謹查鍾祥縣堤埝	23
謹查荊門州沙洋堤埝石磯石岸	24
謹查京山縣堤埝	26
謹查潛江縣堤埝	27
謹查天門縣堤埝	28
謹查沔陽州堤埝	29
稟制憲孫督修各屬潰口並請動帑酌修沙洋險工	30
稟制憲孫嚴飭各屬實力賑恤	31

孫制憲奏修沙洋下十里內堤	32
稟制憲孫請委員修老龍堤墜裂各工	33
稟制憲阿湊項添修老龍堤各工	34
禹王廟重修碑記	35
稟制憲阿撫憲晏請並修沙洋上十里堤並建石磯	36
稟制臺阿約估沙洋上十里石土各工復請並修下十里外堤	38
稟制憲阿撫憲晏請帑生息爲沙洋歲修費	39
湖北安襄鄖道水利集案 下	41
稟撫憲晏各屬水利歲修事例	41
稟制憲阿撫憲晏暫緩修內堤先修沙洋上下二十里大堤並建石磯 及請帑生息	44
制憲阿奏修沙洋外堤建築石磯並發銀一萬兩分安荆二府生息	45
詳督憲阿撫憲晏遵批妥議確勘立案興修各工	48
沙洋堤重修碑記	51
監察御史張奏開操家口等處支河	53
稟制憲鄂撫憲晏覆臺中開河之議並陳水利事宜	55
稟制憲鄂撫憲晏前稟未盡案據	59
武漢黃德道姜覆臺中開河稟	60
荆宜施道屠覆臺中開河稟	61
制憲鄂奏覆臺中開河之議	64
制憲鄂奏修武昌金沙洲、襄陽老龍堤、沙洋月堤並沿河倉儲	66
制憲鄂公奏疏立石記	69
稟制憲鄂移駐廳員分汛管工等事宜六條	70
詳制憲鄂撫憲晏建修潛江縣護城石磯	74
制憲鄂奏移駐廳員分汛管堤	75
詳制憲鄂並撫憲開預估老龍堤石工及沙洋月堤次第興修	77
稟督憲塞撫憲陳請變通潛邑調垵協幫舊例	81

序^①

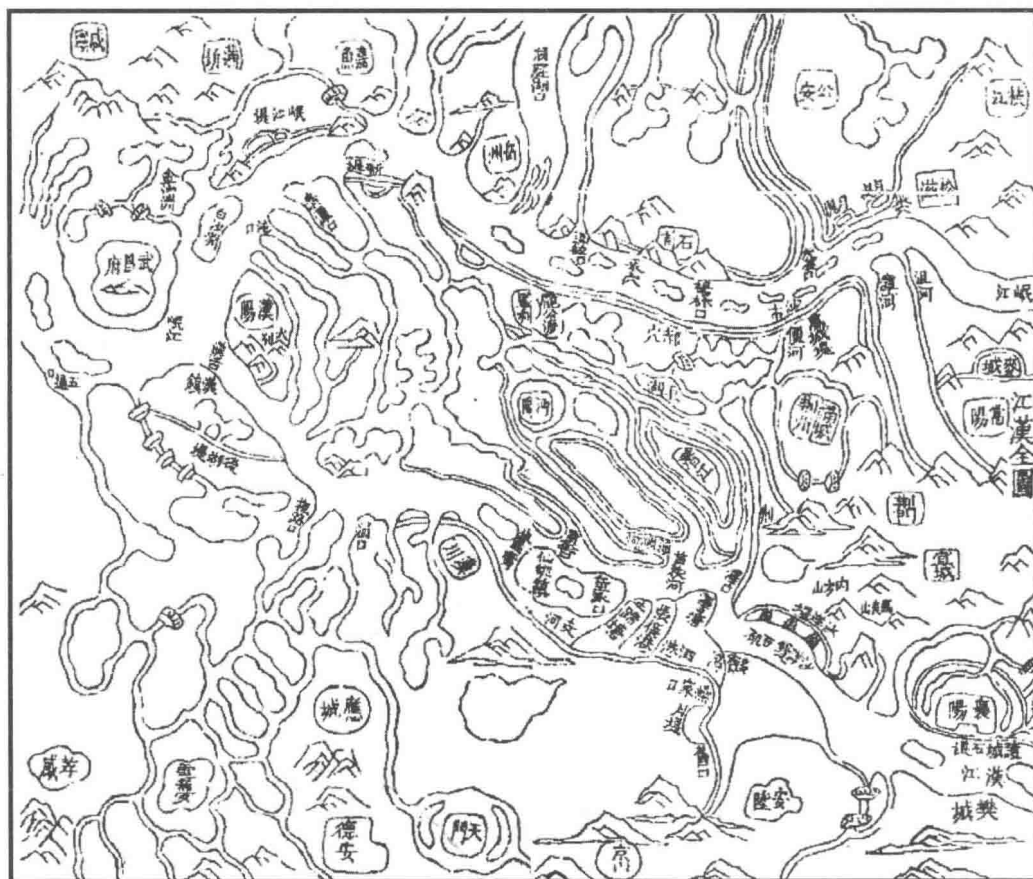
竊余蒞任於此，六易星霜，於一切政治未嘗不心慕乎古人。奈有道德然後有文章，有文章然後有事功，余少于學既鮮根柢，遂絕口不敢言政治矣。然職司水利，不能不舉築是務。當授事之初，檢閱舊案，多所散失，乃於各屬徵圖索案，未及達几而沙洋報潰，臨堤勘視茫無定見，是圖案之不集，考覈之不詳，難中機宜。有戒此失，爰命吏自是有關水利之案次第收集，以備措施。集既成帙，吏忽捧案而前曰：“期滿當代，祈更僉以集案之，再入者勿致散失焉。”余聽是言，悚然而思，是不特吏之當代，官亦有代也。噫！余自沙洋一警之後，尋隙補漏，無一時息，亦深念夫築堤怒水也，疏洩殺勢也，如使水無受地，導引何所遂。於是役循牆而走僅曰小補，適臺中有開河之請，承制軍命得與勘議列，準今酌古相地度勢，恐無所於成有所於敗，既不能踵議建非常業，又不能使藩籬全固，深為愧慙。今爾其括吾俸將所集圖案授之梓，庶將來有心國是者，得悉楚中連年所辦原委而思議之，其或輸補天之伎，其或效疏鑿之能，使三楚居民永免水阨，是則鄙人之深望也。夫是為記。

乾隆拾壹年丙寅蒲月中浣東武王概誌

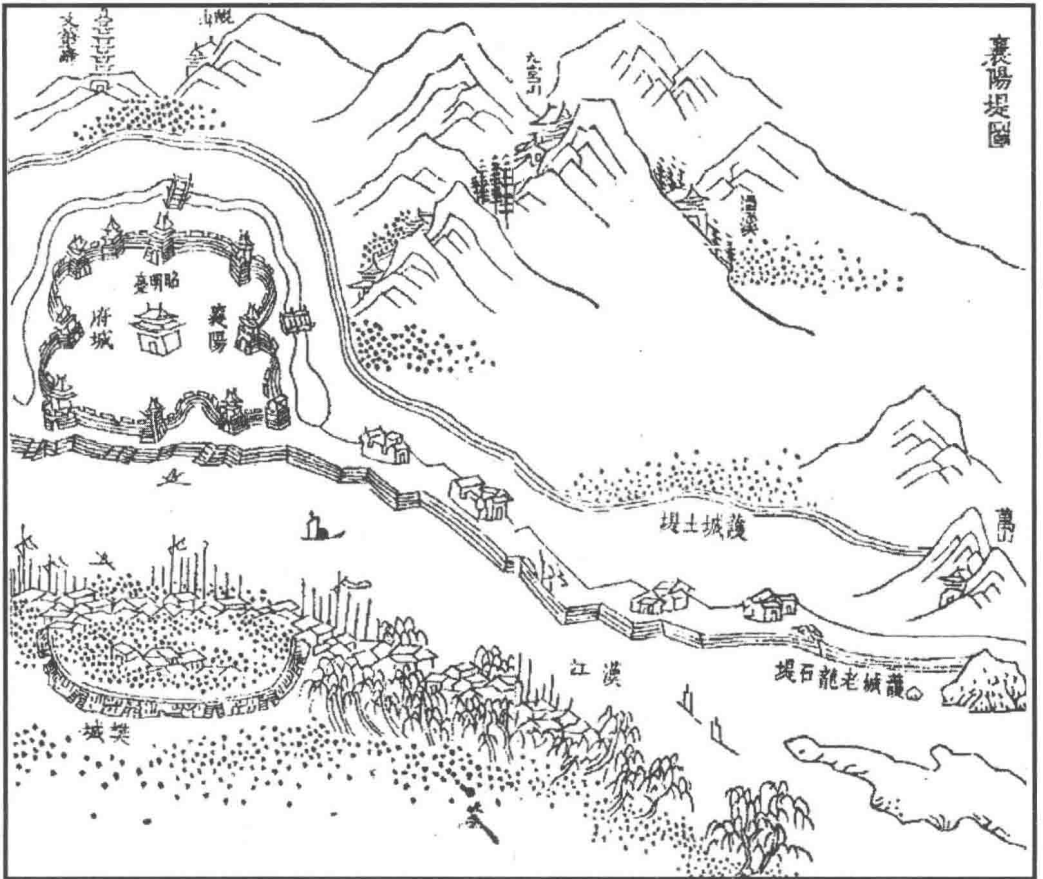
① 此標題原無，本次校補。

水利堤圖

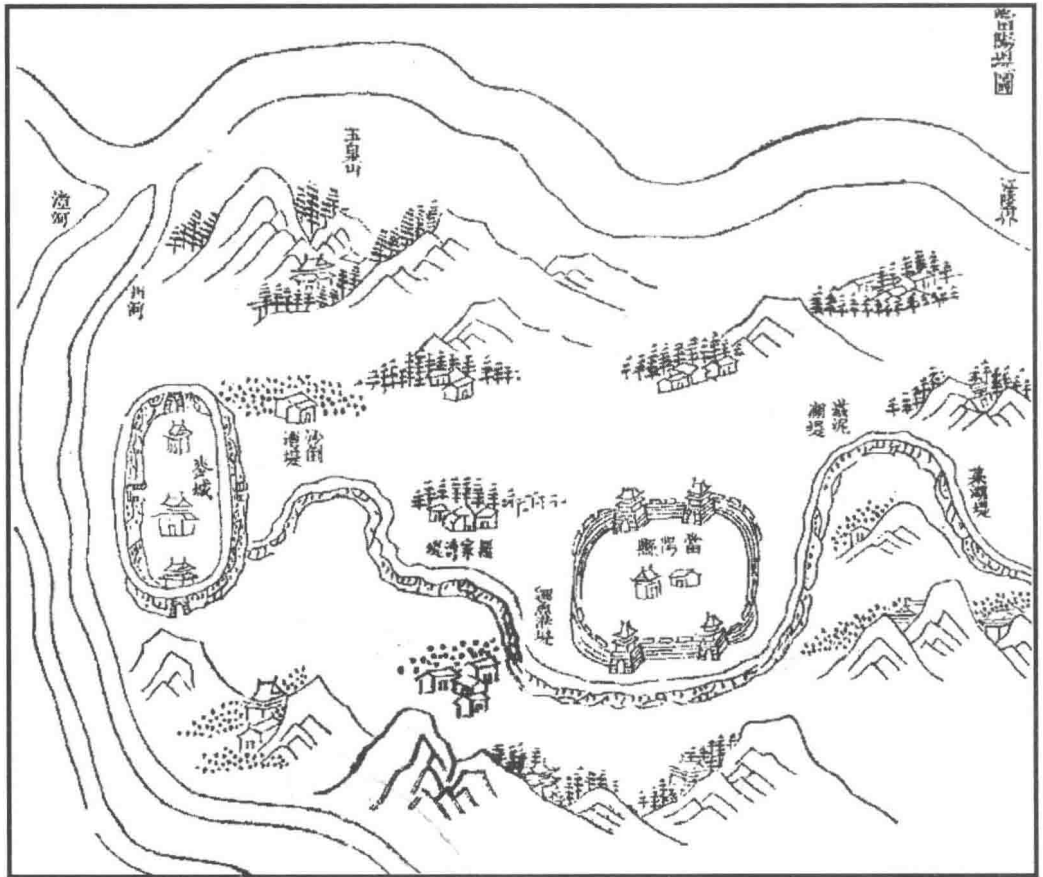
江漢全圖



襄陽堤圖



當陽堤圖



鍾祥堤圖

