

中國大運河歷史文獻集成

11

主編 王雲 李泉

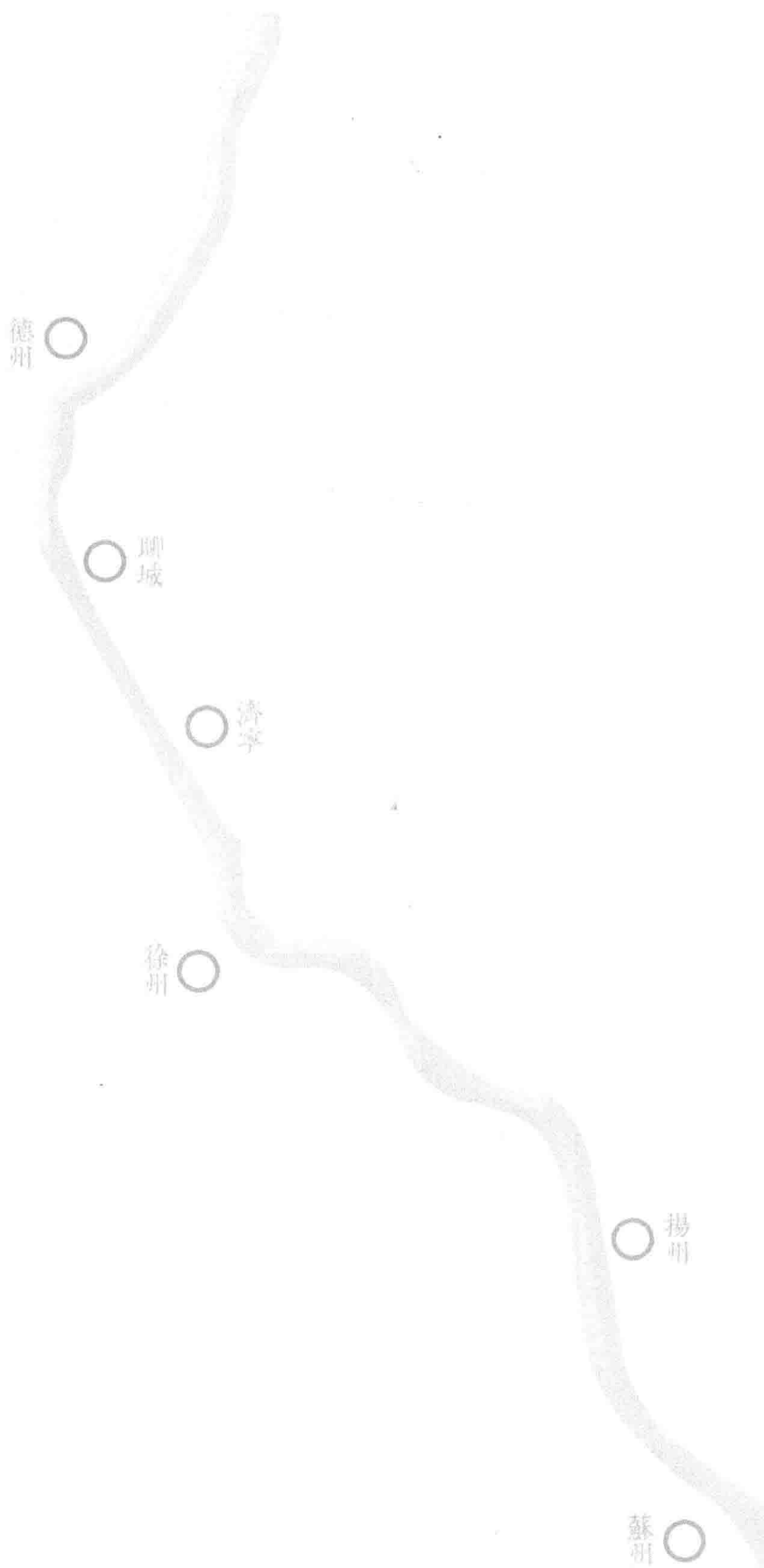
國家圖書館藏書

主編 王雲 李泉

中國大運河歷史文獻集成

11

國家圖書館出版社



第十一冊目錄

河務所聞集	清·李庸輯	一
河防芻議	清·劉成忠撰	一八七
奏定東河新設河防局章程	清·許振禕撰	二〇一
清代河臣傳	民國·汪胡楨等輯	二一五

〔清〕李大庸輯

河務所聞集

民國二十六年印本

河務所聞集

《河務所聞集》六卷，清李大鏞輯。李大鏞，福建泉州人，生平事迹不詳。該書成書於同治十二年（一八七三），有李大鏞自序。同治十年李大鏞參預河工，因對河工諸事茫然不知，故遍搜前輩成編，撮其最精要者，分類抄錄，附以圖解，輯錄為該書，以備考鏡。

該書共六卷，卷一為黃運兩河圖考，卷二為黃河堵口進佔圖說，卷三為侯工進佔章程及預備器具，卷四為桃園大工輯略，卷五為荷工隨見錄，卷六為東河文武職官錄。該書材料來源有《大清會典》，此外還有河工摘要部分輯錄自徐端的《安瀾紀要》、《回瀾紀要》二書，河工雜考部分輯自麟慶《河工器具圖說》等。

該書圖文並茂，其中對黃運兩河考證頗詳細。《黃河圖》部分先列《大清會典》關於黃河源流、沿革等基本概況，次錄黃河圖七幅，圖下有文字說明。詳記了黃河的流經路線，所築堤壩，所經河流，閘壩等情況。《運河圖》亦先列《大清會典》關於運河源流、沿革等基本概況，後錄《運河圖》八幅，詳記了運河沿線閘壩、河湖、泉源、道里，尤詳於與運河有關各省漕運路線。《黃運兩河圖》無經緯綫，且東西南北方向，正好與現在地圖習慣相反，查閱有所不便。其考證頗詳細，但過於瑣碎，不能提綱挈領。另外還有淮河圖兩幅，儀征瓜洲江防圖一幅，沁河圖一幅，五水濟運圖等，另有諸水考源，包括黃河、汾水、渭水、洛水等，最後是運河考。此外該書有黃河堵口進佔圖，對於黃河堵口合龍施工技術、材料、工具、管理等記述較為詳細，可視為堵口合龍規範。堵合黃河漫口圖說及合龍做法，除了《合龍大工全圖》外，合龍的主要工序亦有分圖，圖中有詳細的說明文字。

其次該書記錄了很多具體方法，在河工修守方面的方法如治理水溝浪窩要包淤種草、挑挖龍溝，堵漫灘決口之法，包堆料垛包辦夫土存弊端及防治方法，堵漏子及堵截支河之法，捕獲鼠法，防守凌汛的辦法等。埽工方面的做法如舊埽前眉朽爛的治理之法，因前次加廂時眉土過薄的補救方法，舊埽工埽底空虛的補救方法，凌汛防範未周以致擦損埽眉的處理辦法等。

再就是該書有大量的關於技術、用料等方面的考證內容，如河工雜考部分詳列了順溜、拖溜等各類型的溜，丁頭埽、肚埽等各類型的埽，挑水壩、魚鱗壩等各類型的壩，各種類型的堤及河工所用各種工具。堤工備考部分，亦列舉了衆多堤工所需工料。

另外有關河工方面的則例章程亦輯錄頗詳，河工處分則例輯錄的很具體。

該書生動詳細地輯錄了前人關於河工方面的技術、用料及工序，圖文並茂，是晚清輯錄河工實用技術及規章制度的重要作品，並涉及到了運河有關各省漕運路線，對研究清代運河及漕運有重要的參考價值。另對清代河工經濟有所介紹，是研究清代河工及運河經濟的重要文獻。

《河務所聞集》，舊有邃雅齋書肆藏抄本。今習見本是《中國水利珍本叢書》本，民國二十六年（一九三七）由中國水利工程學會出版，據李儀祉藏舊抄本校印。另外，沈雲龍主編的《中國水利要籍叢編》第三輯亦收錄了該書。

本書以民國二十六年印本為底本影印。（劉敏）

河務所聞集



河務所聞集

清·李大鏞



第二輯 據李儀祉先生藏舊抄本校印

第三種 封面題簽：張若巖先生

中華民國二十六年五月出版
中國水利工程學會藏版

校對者 徐 硯 農

句讀者 汪 胡 楨

序

余賦性魯鈍。不工詩文。以致秋闈屢北。辛未歲需次河工。又苦茫然河務。徒事素餐。因思身臨其境。必辦工始得其詳。而考諸成書。即開卷又何嘗無益。於是徧搜前輩成編。令人繕口口其最爲精要者。分爲數類。名之曰河務所聞集。夫河書口口如滄海。原難窺其涯涘。第守此一編。亦泰山土壤之意。

同治癸酉季冬古泉州李大鏞謹序

河務所聞集

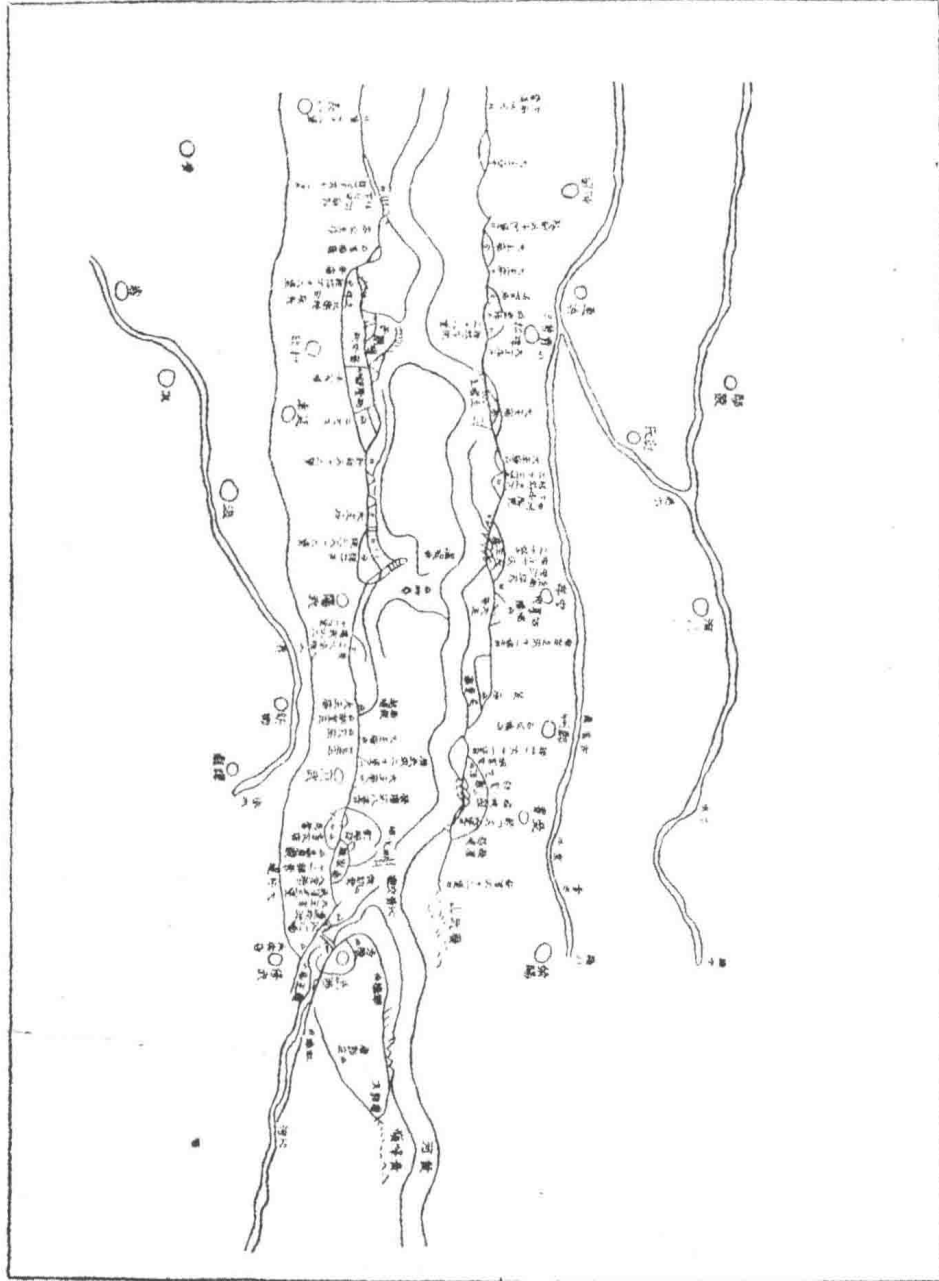
清 李大鏞著

目錄

- 卷一 黃運兩河圖考
- 卷二 黃河塔口進占圖說
- 卷三 侯工進占章程及預備器具
- 卷四 桃園大工輯略
- 卷五 荷工隨見錄
- 卷六 東河文武職官錄

河務所聞集卷一

黃運兩河圖考

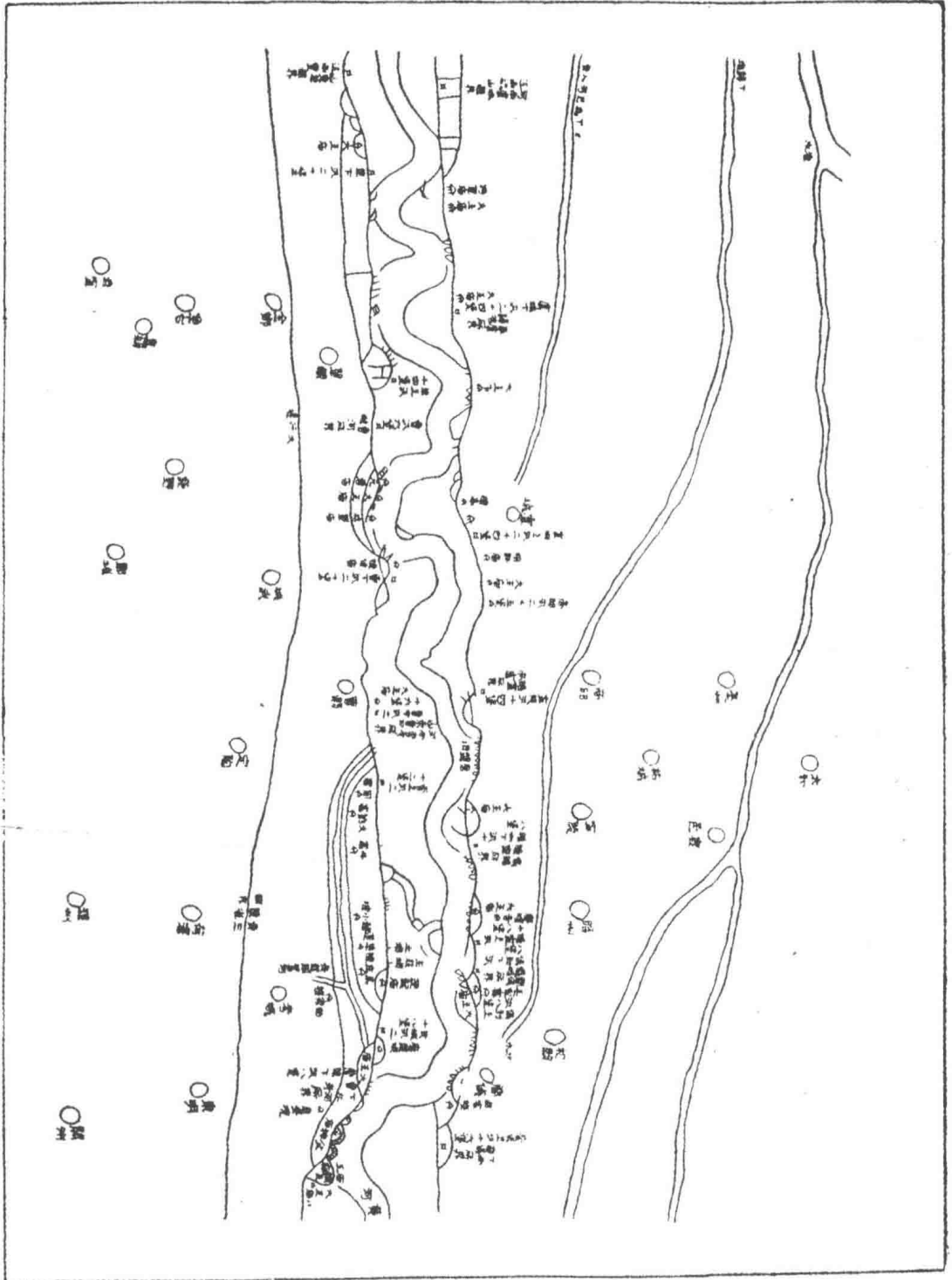


河務所聞集 卷一

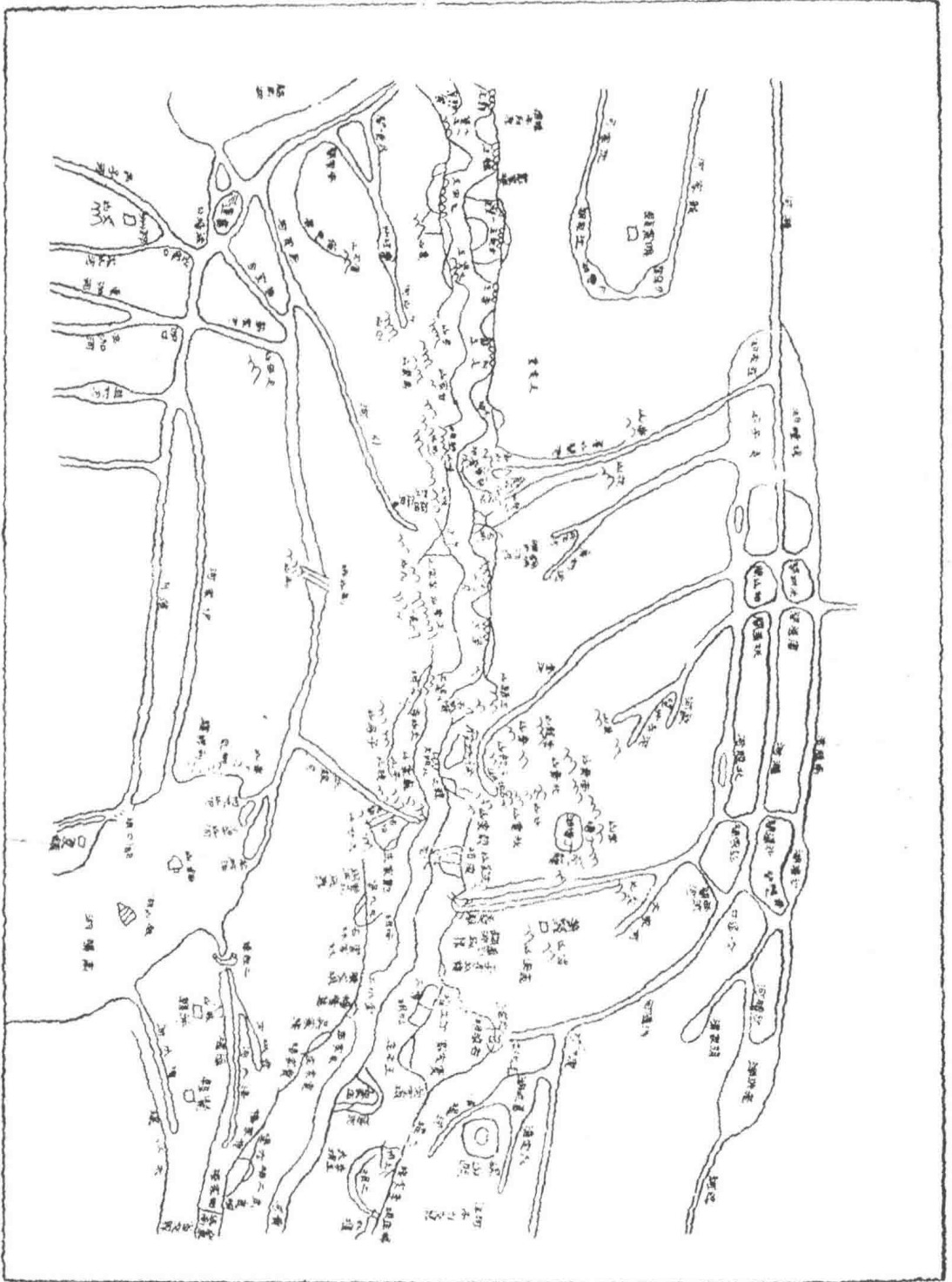
(彌批)西圈埝在荊隆工東圈埝在廣佑祠俱在封邱汛內。

大清曾典黃河在河南孟津以上東於羣山無衝決之虞北岸歷孟縣溫縣至武陟縣境南岸歷偃師縣鞏縣而下至汜水縣滎陽縣境出險入平汗漫善決全藉隄防捍衛自是以東歷滎澤縣鄭州原武縣陽武縣中牟縣封邱縣祥符縣陳留縣蘭陽縣儀封廳睢州商邱縣虞城縣考城縣及山東之曹縣單縣隸東河。

右黃河圖一北爲黃沁衛糧祥河三廳及下北廳之祥陳汛隄四萬九百四十八丈八尺南爲上南中河下南河三廳隄三萬八千五百四十六丈四尺。



右黃河圖二。北爲下北廳。蘭陽上汛。及曹考曹河糧河三廳。隄四萬七千七百八十二丈。南爲蘭儀儀。睢寧商虞歸河五廳。隄五萬一千二百七十六丈七尺。



大清會典。黃河入江南境。歷碭山縣。豐縣。沛縣。蕭縣。睢寧縣。銅山縣。邳州。宿遷縣。桃源縣。清河縣。淮河出清口會之。復歷山陽縣。阜寧縣。安東縣。踰雲梯關二百餘里入海。隸南河。

右黃河圖三。北爲豐北銅沛邳北三廳。隄四萬八千六百四十三丈二尺。南爲蕭南銅沛睢南三廳。隄六萬五千六百四十七丈一尺。銅沛邳北均有連山。未築隄之處。

