

知中国 识中国 地图历史

地图上的 中国史



第一卷

远古时期至东汉

- 原始社会
- 夏商西周
- 春秋
- 战国
- 秦
- 西汉
- 东汉

The History Of China
On The Map

葛剑雄、王子今等
20 多位专家主审推荐



On the
The History of China
app

地图上的 中国史



第一卷 远古时期至东汉

原始社会
夏商西周
春秋
战国
秦
西汉
东汉

图书在版编目(CIP)数据

地图上的中国史·第一卷, 远古时期至东汉 / 中国地图出版社编著; 李兰芳撰文. -- 北京: 中国地图出版社, 2019.5

ISBN 978-7-5204-0187-6

I. ①地… II. ①中… ②李… III. ①中国历史—远古—东汉时代—通俗读物 IV. ① K209

中国版本图书馆CIP数据核字(2017)第259281号



地图上的中国史·第一卷(远古时期至东汉)

出版发行	中国地图出版社	邮政编码	100054
社 址	北京市西城区白纸坊西街3号	网 址	www.sinomaps.com
印 刷	北京盛通印刷股份有限公司	经 销	新华书店
成品规格	210mm×297mm	印 张	13.25
版 次	2019年5月第1版	印 次	2019年5月北京第1次印刷
定 价	88.00元		

书 号 ISBN 978-7-5204-0187-6

审 图 号 GS (2017) 1158号

本书中中国今国界线系按照中国地图出版社1989年出版的1:400万《中华人民共和国地形图》绘制
咨询电话: 010-83493061(编辑), 010-83493029(印装), 010-83543956、010-83493011(销售)



左图右史，是中国史学的传统。但要有精确实用的历史地图和今地图才可能实现，加上生动可读的文字，历史才能为更多的读者所了解、所喜爱。《地图上的中国史》是图与史完美结合，国人应该了解的史实，可在本书找到准确的时空定位，获得丰富的形象，留下生动的记忆。

——葛剑雄，复旦大学历史地理研究中心教授，博士生导师，教育部社会科学委员会委员，十二届全国政协委员会常务委员

历史以时间表现其演进程序，而空间也是千百年来政治规划、经济进步、军事竞争与文化创造的舞台。地理是人文的条件，《地图上的中国史》通过诸如地图这样的地理因素的载录形式，观察历史、学习历史、理解历史，将引导读者经历有序而且有趣的体验，以生动活泼的方式获得新知。

——王子今，中国人民大学国学院教授，博士生导师，国务院学位委员会学科评议组中国史组成员

《地图上的中国史》融古代史实于历史地图之中，用晓畅的语言讲述枯燥的专业知识，图文并茂，是广大中小学师生以及历史爱好者的良师益友。

——张荣强，北京师范大学历史学院教授，博士生导师，青年长江学者

— 编辑说明

中国文化的延续性比其他任何国家和民族都不能比拟的。历史地图能从时间和空间两个维度来研究、解读中国历史文化，能为今天的经济社会发展提供智力参考，同时也有大众关心的兴趣点可以在历史地图中找到答案或独特的解读视角。然而，目前历史地图类出版物专业性较强，大众化和阅读友好度还不高。若能以公众易于接受的方式，深入浅出，科学严谨地呈现一个真实的历史中国，不仅能够体现历史学、地理学、地图学的研究价值，同时也能纠正一些影视作品和网络媒体对公众（特别是学生）的错误影响，尤其是认知历史地名的误导，为历史文化传播赋予正能量。基于以上考虑，中国地图出版社决定编制出版本套图书。

《地图上的中国史》是一套用地图解读历史的工具性读物，共三卷，包括《地图上的中国史·第一卷（远古时期至东汉）》《地图上的中国史·第二卷（三国至五代十国）》《地图上的中国史·第三卷（两宋至中华民国）》。本套图书将中国文化在历史时间和地理空间上做深入浅出的可视化表达，对专业性的历史地图和图表进行科普化、大众化创新呈现。专业疆域版图、经典战争地图，用地图重现历史的变迁；正说历史名人、正解历史事件，用文字追述历史的底蕴；探访历史遗迹、鉴赏奇珍异宝，用图片记录历史的沧桑。

内容架构方面，本套图书以各朝代作为结构脉络。第一卷包括原始社会、夏商西周、春秋、战国、秦、西汉、东汉等历史时期；第二卷包括三国、两晋十六国、南北朝、隋、唐前期、唐后期、五代十国等历史时期；第三卷包括北宋辽、南宋金、元、明、清前期、清后期、中华民国前期、中华民国后期等历史时期。突出中国历史上的疆域版图、战争图、示意图、形势图，涉及历史进程解读评述、历代版图、话说版图、古今地名对照、中外史海对照、史海钩沉、历史之谜、寻找历史等主体部分，以及风云人物、杂文趣事、奇珍异宝、历史比例尺、历史长河时间轴、朝代帝系表、延伸阅读等辅助内容。

栏目设计方面，本套图书根据每个历史时期的内容模块，分别进行了精心编排。朝代评述栏目，对每个朝代进行宏观的历史进程解读；朝代版图及其图说栏目，以各历史时期的疆域版图为主，详细展示和解读该时期疆域全貌；古今地名对照栏目，选取了重要历史地名，进行古今对比，如三国时期，古今地名对照栏目中包含

了赤壁、长坂坡、麦城、华容道、白帝城等诸多历史趣味地名，将古今地理位置标注在主图上，进而说明这些地名的历史渊源，纠正这些地名在部分演义小说和影视剧中的错误说法，强调历史地名的科学性和趣味性；史海钩沉栏目，串联起不同时期的主要事件和成就，将历史事件和成就分为政治、军事、科技、经济与社会生活等栏目分类表述；历史长河时间轴栏目，中间的“河”是一个中外历史对照时间轴，从左到右包含了该时期中国和世界发生的重大事件，便于读者阅读查找、分析对比中外历史时间和历史事件。

《地图上的中国史》所参考的历史疆域版图资料和历史地名来源于《中国历史地图集》。《中国历史地图集》的编制开始于1955年重编改绘杨守敬的《历代舆地图》，初稿完成于1974年，后陆续内部发行。1980年起修订，1982年起由地图出版社出版，至1988年出齐。《中国历史地图集》由谭其骧先生主编，是在中国社会科学院领导下，由复旦大学历史地理研究所等多家科研单位和中国地图出版社共同完成的国家级重大出版工程，是中国史学界和地学界的一项重大成果。在此向谭其骧先生和所有参与《中国历史地图集》编制的单位、个人致敬！

《地图上的中国史》的编制出版，得到了葛剑雄、王子今、郑宝恒、孟宪实、陈谦平、苏辉、张荣强、李华瑞、彭勇、孙喆、马执斌、余桂元、黄雪寅、朱良、孙闻博、许华燕、程至杰、钟良灿、戴逸华、冯立等众多历史学、地理学、历史地理学、地图学专家的指导，在此表示诚挚的感谢！

在附记中，我们征得石奉天的同意，在第一卷、第二卷和第三卷分别刊登了他的文章。这些文章主要涉及中国地图出版社编制出版历史地图的历程、谭其骧先生与《中国历史地图集》的编制、在谭其骧百年诞辰纪念座谈会上发言等内容。这将为读者了解历史地图、了解我国历史地图编制发展过程提供重要的参考资料，在此向石奉天表示感谢！

《地图上的中国史》内容涉及面广、信息量大，编辑人员竭尽全力，但不足和疏漏之处在所难免，敬请广大读者批评指正。

《地图上的中国史》编辑部

2019年5月

序言 Preface

中国是世界上历史最为悠久的文明古国之一。中国历史演进事态百变，情节生动，又多有伟大的发明体现出我们民族智慧的闪光。中国史文献以沿承之久远，形式之繁盛，格局之宏大，影响之广阔，在人类文明史上具有非常重要的地位。特别值得强调的是，中国与世界其他文化体系比较，数千年来，历史记载最为完整，历史遗存最为丰富，历史传承关系也最为明确。史学是传统国学的主干。史学实际上久已成为中国传统文化的基本构成内容。唐代名臣魏征等在其所编撰的《隋书·经籍志》中进行学术文化的历史总结，正式以经、史、子、集四部进行图书分类。这样的分类方法后来一直为历代所承袭。我们看到，其中著录的史部书籍以卷数计，竟然超过经史子集四部合计总数的41%！可见，中国古代的历史记载在文化总和中中的重要地位。实际上，明确归入史部的，只是直接意义上的史书。还有其他一些古籍，虽然名义上不称为史书，其实从内容看，也是历史的记录。例如记述春秋时期历史的《左传》，按照四部的图书分类方式，原本是列入经部的。“六经皆史”的说法，也值得我们注意。梁启超在《新史学》中曾经指出：“于今日泰西通行诸学科中，为中国所固有者，惟史学。史学者，学问之最博大而最切要者也，国民之明镜也，爱国心之源泉也。”史学并非鼓励守旧的学问。梁启超明确指出，现代西方“列国所以日进文明，史学之功居其半焉”。

宋代文人黄庭坚在一封书信中写道：“每相聚辄读数页《前汉书》甚佳。人胸中久不用古今浇灌之，则俗尘生其间。照镜则觉面目可憎，对人亦语言无味也。”（《山谷集》外集卷一〇《与宋子茂书》）他说，友人相聚，最好一起读几页班固的《汉书》。人心如果长期不用历史智慧来“浇灌”，则会被“俗尘”污染。透露于表情和言语的内心修养，可以因读史而充实完善。历史，确实可以提升人生的品味。《清史稿·儒林列传一·黄宗羲》有这样一段话，谈知识构成的侧重，涉及读经与读史的关系

以及读史的方法：“问学者必先穷经，经术所以经世。不为迂儒，必兼读史。读史不多，无以证理之变化；多而不求于心，则为俗学。”就是说，理论经典是首先必读的，但是如果期望不堕落为“迂儒”，则应当“多读史”，而且努力“求于心”。应当有一定的史书阅读量，否则不能理解历史演进的规律；但是假若只是学而不思，则仍然是“俗学”一流。显然，一个有志于学的人，一个愿意吸取中国文化的丰富营养来充盈内心、完美人格的人，应当熟悉中国历史。如果读史并有所深思，则可能有突出的成就。

读史可以资治，这是历代治史者和读史者共同的认识。在中国古代，历来有“鉴古知今”的说法。熟悉历史知识，借鉴历史上的得失成败，记取经验教训，明了历史规律，为现实服务，是中国千百年来久已形成的一种文化传统。司马迁在《史记》中曾经写道，“居今之世，志古之道，所以自镜也。”唐代张九龄的《千秋金鉴录》、宋代司马光的《资治通鉴》、明代张居正的《帝鉴图说》等，其中所谓“鉴”，就是“镜”。历史，被有识见的政治活动家看作现实的镜子。历史经验被视作可以应用于现今的智囊。然而，我们读史的意义并不仅限于资治。历史知识其实可以看作一切人文知识的基本，可以看作千百年文明积累的总结。读史可以大有益于充实才学，涵养精神，加强修养，增益智慧。特别是对于理解我们民族文化的特质，认识我们古老祖国的国情来说，读史无疑是必经的途径。鲁迅论读史，曾经指出由此可以“给人明白我们的古人以至我们，是怎样的被熏陶下来的”（《准风月谈·我们怎样教育儿童的？》），可以明白“遗留至今的奴性的由来”（《且介亭杂文·买〈小学大全〉记》）。他编入《华盖集》中的以下有关读史的议论，今天依然值得我们细心品味：“我们看历史，能够据过去以推知未来……”（《答KS君》）“历史上都写着中国的灵魂，指示着将来的命运。”（《忽然想到四》）“读史，就愈可以觉悟中国改革之不可缓了。”（《这个和那个》）



应当认识到，历史并非简单的线型的进步。历史进程是复杂多样的，有时也会有反复甚至倒退。还应当了解，历史演进的重要条件，除时间外，还有空间。历史因素的生成，历史现象的显示，历史事件的发生，历史人物的表演，都各有空间地理条件。历史活剧的演出，除了自开演到谢幕的场次秩序外，还必须有适宜的舞台。

中国重视历史的传统，也表现于童蒙教育的内容中。《汉书·食货志上》说到传统农耕社会的生产和生活秩序的基本原则，即所谓“先王制土处民富而教之之大略”，其中包括行政史、经济史的信息，也是包括如何“教之”的内容的。关于早期教育或者说基础教育，有“八岁入小学，学六甲五方书计之事，始知室家长幼之节”的程序。“小学”是指初级教育。对于“学六甲五方书计之事”，颜师古的注释引录了苏林和臣瓚的解说。后者认为，学“五方”之事，是“辨五方之名”，也就是基本的地理知识。而“先王制土……”中“制土”二字，也是包含历史地理的意义的。“始知室家长幼之节”在“学六甲五方书计之事”之后，可知当时教育理念，道德教育似乎是寓于知识教育之中的。看来，汉代或者更早，中国教育的规划者和实践者已经注重向学生传授包括地理知识在内的多学科的内容。

中国地图史和中国地图学史有非常悠久的学术渊源。《管子》有《地图》篇。开篇就写道：“凡兵主者，必先审知地图。”地图记录的信息，包括山川、地貌、植被、道路、聚落、田地等等。而地图绝不仅仅用于军事。《周礼》告诉我们，地图也直接服务于行政管理。考古学收获中著名的古地图发现，如天水放马滩木板地图及长沙马王堆帛书地图的出土，都成为中国古代文明成就的标志性代表。东汉名将马援在为汉光武帝刘秀分析军事形势时，曾经非常聪明地使用了很特别的方式，“于帝前聚米为山谷，指画形势，开示众军所从道径往来，分析曲折，昭然可晓。帝曰：‘虏在吾目中矣。’”于是胜利进军。马援用谷米做成类似于现今沙盘形式的地形模型，指示军队布防及运动路线，予以分析说明，使得刘秀一

目了然，终于取得战争胜利。将中国历代地图资料和相关地图的诸多历史故事充实到历史学习者的知识中，无疑是有积极意义的事。

中国地图出版社有眼光的出版家设计了《地图上的中国史》丛书，作为追求科学严谨的专业性读物，也注重普及性，兼顾趣味性，希望为愿意获得更多历史知识的大中学生以及所有关心中国历史文化的的朋友提供一个认知中国史的新的角度。这样的出发点值得赞许。这部丛书定位准确，设想合理，结构完整，编写认真。相信面世之后，会受到读者的欢迎。而从事历史教学的教育工作者，也可以因此得到合适的参考资料，并引导学生从这一课外阅读及延伸阅读的出版物中获得特别的教益。

古地图以外的一些遗迹和文物，也可以告知我们古代有关区域文化风情、宗教崇拜胜地、民族交流通道，以及古都、古城、古港、古战场、古长城、古运河、古道路等种种历史存在的精彩故事。《地图上的中国史》第一卷介绍的出土于湖南龙山里耶古城1号井的里耶秦简，就提供了人们前所未有的秦洞庭郡设置等重要的历史行政地理与历史军事地理信息。读者或许还会由此进一步思索如下问题：秦洞庭郡迁陵县在秦楚战争中经历过怎样的攻夺？位于湘西山区的迁陵主要依靠何种交通形式与其他地方保持联系？迁陵县有多少户口？它在江南地区经济开发中处于怎样的地位？这些扩展性思考，可以促使读者深入认识秦帝国的行政效率，也有助于充分理解秦实现统一的历史意义。

我们有理由相信《地图上的中国史》会获得成功。年轻的朋友们可以通过这部丛书提供的包括历代地图以及蕴含多种历史地理信息的古代文化遗迹和文物遗存等宝贵资料，以多方位、多角度的方式认识真实的中国史，具象的中国史，立体的中国史，活跃生动的中国史。这当然是值得出版界、教育界，以及学术界共同高兴的事。

王子今

2019年5月于中国人民大学

序言 Preface

《地图上的中国史》出版了，我作为几十年从事编制历史地图工作的编辑，由衷地感到高兴，并祝贺图集问世。

《地图上的中国史》设置评古论今的朝代评说、朝代版图及话说版图、中外史海对照、史海钩沉、古今地名对照、历史之谜、寻找历史七个主体板块，以及风云人物、杂文趣事、奇珍异宝、历史比例尺、历史长河时间轴、朝代帝系表、延伸阅读七个辅助栏目。图集以历史地图为重要时空载体，沿着各个时期的结构脉络，精要阐述各时期诸方面的历史内容，运用多样的表示形式，解读错综复杂、丰富多彩的中国历史面貌与进程，并采用艺术的设计和精美的装帧，整体内容系统精要，形式活泼多样，可读性强。这是一部值得推荐的历史科普的好读物。

“朝代评说”是图集政治史撰文的精髓，写得简明中肯，各朝代评说又相互呼应联成整体。举些例子，“一脉相承，屡创辉煌——夏商西周的千年历程”；春秋“风云变幻五百年”；战国“兵戎相见二百年”，从各时期的命题，就可以勾勒出该时代的特色。而且文辞的表现力，生动贴切。又如“大秦帝国”一文写道：“大秦帝国虽然短短十几年，却在中国历史上烙下了最深的印迹，它建立的各种制度影响了此后的历朝历代。”下一朝的西汉接着写道：“秦朝之所以昙花一现，过在急政暴虐，而始皇帝一手缔造的各项制度并没有过错。他的继任者刘邦显然对此十分明了，因此虽然反了秦，却承袭了秦的政治体制和各种制度为我所用。”讲到汉武帝缔造了传唱千年的“汉武英雄时代”，同时在政治、经济、军事和思想文化方面都进行了大刀阔斧的改革，这些政策使汉武帝时代达到后世少有能及的高度。但长期用兵、劳民伤财，是汉武帝后期社会危机加深的重要原因，他自己也“深陈既往之悔”。其后辅佐昭帝的大臣霍光继续执行武帝晚

年思富养民之策，实行宽政，使汉王朝又出现欣欣向荣局面的“昭宣中兴”时期。这些记述可以看出西汉是吸取了秦朝正反两方面的经验教训的，从而创造了前所未有的辉煌。但五六百年后的隋朝，却不吸取秦朝的教训，作者以“又一个大秦”评说隋朝的政治生态：隋朝国祚之短，与秦朝相类，其历史贡献亦与之相似，就连灭亡的原因也可以拿来比较。指出深层次社会矛盾才是隋亡的主要原因，作者引用王小甫先生所说：“在久乱承平之后，社会秩序的重建和文化的融合与整合都需要一个较长的时期，渐进地进行。而隋文帝、隋炀帝父子却急于收到成效，超越社会发展的客观允许和社会各群体的实际承受能力，一味依靠政治强力进行推动，终于激发了剧烈的政治动荡，乃至引起了统治人群上层的分裂。这是导致隋王朝二世而亡的一个重要原因。隋朝虽然覆灭了，但是古代中国社会秩序的重建、各族群的融合、多元文化的整合、中华民族新的统一体的巩固和发展以及中国新文化形成和繁盛的历史进程并未因此而中断。于是，一个崭新的、更为强盛的王朝——唐王朝继起而兴，义不容辞地接过了隋朝未尽的历史重任，把中华文明的发展推上了一个更高的阶段”。这些史家的评说，让人读后，会从中得到有益的启迪。

在“朝代版图”“话说版图”中，编者以谭其骧先生主编的《简明中国历史地图集》中各个历史时期的总图为蓝本，配写通俗图说，介绍中国各历史时期版图疆域变迁和政区设置。在处理历史上的中国版图范围问题上，图集是拿清朝完成统一以后，帝国主义侵入中国以前的清朝版图为范围，具体说是以18世纪50年代到19世纪40年代鸦片战争以前这个时期的中国版图作为我们历史时期的中国的范围。所谓历史时期的中国，就以此为范围，不管是几百年也好，几千年也好，在这个范围之内活动的民族都认为是中国历



史上的民族；在这个范围之内所建立的政权，都认为
是中国史上的政权。清朝的版图是历史发展自然形成
的，清王朝顺应历史发展的趋势，完成了这一统一任
务。至于现在的中国的疆域，已经不是历史上自然形
成的那个范围了，而是一百多年来资本主义列强、帝
国主义侵略宰割了我们的部分领土的结果，所以不能
代表我们历史上的中国疆域了。

与此同时，强调中国是由各民族人民共同缔造的
这一历史事实。之所以我们形成这么大的一个中国，
是由于我们中国各民族都作出了重要贡献。所以我们
不能把中国看成汉族的中国，我们中国是各族人民共
同的中国。

通过版图和图说，展示和阐述中华民族的形成和
发展，让读者清晰地看到一个统一的多民族的伟大国
家的缔造和发展的进程，看到我国各族人民最后终于
凝聚在一个疆界确定、领土完整的国家实体之内，从
而激发热爱祖国、热爱祖国各族人民的感情。以史实
为依托，同时讲述了新疆、西藏、台湾以及附属岛屿
钓鱼岛、南海诸岛作为我国领土不可分割的一部分的
历史渊源，以加强我们对边疆和海疆的主权意识。

“史海钩沉”板块是图集的基础，包括当朝的政治、
军事、经济、科技、文化诸方面史海内容。读者可
以从目录中查看需要的题目，从而按页码去“起钩”
阅读的内容。撰文简明扼要，通俗易懂。

“历史之谜”“寻找历史”是史学探索的板块，从
中可以读到史学的乐趣或困惑或启迪，有些千百年或
多年之谜，在待解、将解或即解之中。如近期热议的
千年“曹操墓之谜”已获破解。但国人之痛的“北京
人头骨之谜”至今尚无着落！当前族谱编写热，应属
“寻找历史”！“钱氏家族”一文，可成为寻根问祖、
弘扬祖训的范例。钱氏祖先——吴越王钱镠（liú），
心向中原，治国有方。千百年来钱氏家族人才辈出，

才俊如云，近如闻名中外的“三钱”，原因固然很多，
其中家风尤其重要。钱镠曾作《武肃王遗训》作为子
孙后代立身处世的准则：“子孙不忠不孝，不仁不义，
便是坏我家风，须当鸣鼓而攻。千叮万嘱，甚体吾意，
尔等勉旃（zhān），毋负吾训！”因此，钱氏后人不
管迁徙到何处，都不忘祖宗教训。

“中外史海对照”板块，是通向世界的桥梁，正如
“胸怀祖国，面向世界”、共建“一带一路”的本意一
样。对比世界其他文明，中华文明是世界唯一从未中
断过的伟大文明，但是近代落后了，现代正在奋发复
兴，并融合世界文化，共同发展。

“古今地名对照”是对重要地名的图文配合注释。

“风云人物”“杂文趣事”“奇珍异宝”配置在
“史海钩沉”文字的两旁，未设目录，但可通过每卷索
引的历史人物、历史名词中查到所在的页次。历史地
名也可通过历史地名索引查阅到地图的位置。

“历史比例尺”“历史长河时间轴”在图的上下
方，便于读者对比史事的先后，从历史长河还看到中
外大事对照。“朝代帝系表”配在各朝的前页，它明示
各朝帝王及其排序，有多种称谓的也都加注，如习惯
称呼的乾隆帝，是高宗弘历，均注出。每朝代最后一
页设有“延伸阅读”栏目，为读者推荐解读该历史时
期的相关著作，便于读者进一步阅读。

这套综合性的精美的《地图上的中国史》的出版，
为中国历史和中国历史地图科普宣传迈出了可喜的一
步，是读史者的益友，也了却了我多年的一桩心愿。
望编者多听取意见，不断改进，讲好中国故事，使图
集更好为读者服务。

石奉天

2019年5月于北京

顾问委员会

名誉总顾问

葛剑雄 复旦大学历史地理研究中心，教授，博士生导师，教育部社会科学委员会委员，十二届全国政协委员常务委员

学术总顾问

王子今 中国人民大学国学院，教授，博士生导师，国务院学位委员会学科评议组中国史组成员

委员（以姓氏笔画排序）

马执斌 人民教育出版社历史编辑室，编审，中国教育学会历史教学专业委员会秘书长

冯立 清华大学人文学院历史系，博士后

石奉天 中国地图出版社原历史地图编辑室，主任编辑，编审

孙喆 中国人民大学历史学院清史研究所，教授，博士生导师，专门史教研室主任

孙闻博 中国人民大学国学院，副教授

许海燕 自然资源部地图技术审查中心，高级工程师

朱良 北京师范大学地理科学学部，副教授，硕士生导师

邢秀清 北京市 101 中学，历史教研组组长，海淀区学科带头人

余桂元 人民教育出版社历史编辑室，副编审

张荣强 北京师范大学历史学院，教授，博士生导师，青年长江学者

李华瑞 首都师范大学历史学院，教授，博士生导师，唐宋史研究中心主任

苏辉 中国社会科学院历史研究所，研究员

陈谦平 南京大学历史学院，教授，博士生导师，国务院学位委员会学科评议组中国史组成员

孟宪实 中国人民大学国学院，教授，博士生导师，“百家讲坛”主讲嘉宾

钟良灿 重庆师范大学历史与社会学院，讲师

黄雪寅 首都博物馆，副馆长，文博研究馆员，中国社会科学院研究生院特聘硕士生导师

彭勇 中央民族大学历史文化学院，教授，博士生导师，副院长，中国明史学会理事

程至杰 中国科学技术大学科技史与科技考古系，博士后，助理研究员

编辑部

撰 文：李兰芳

责任编辑：王俊友

编 辑：陈 哲 袁亚菲 孙慧宇

地图制作：刘经学 李佳期 胡慧芳

版式设计：孔 马

图片提供：全景网 达志网 樊文龙 文物出版社



















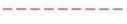









审 校：雒玉玲 胡秀云 孙慧宇 陈 哲 张 宁 赵泓宇

外 审：马执斌 王子今 余桂元 戴逸华

审 订：石奉天

图例

Legend

居民地		其他要素	
◎ 京师	都城		海岸线
◎ 江宁	重要城市		河流
◎ 宁古塔	一般城市		时令河、时令湖
○ 镇南关	其他城镇		运河
◎ 北京	今首都		湖泊
◎ 南京	今重要城市		今海岸线
○ 宁安	今一般城市		今河流
○ 友谊关	今其他城镇		今时令河、时令湖
界线			今运河
	政权部族界		今湖泊
	国界		珊瑚礁
	未定国界		沙漠
	地区界		沼泽
	一级行政区界	X	关隘或山口
	租借地界		长城
	今国界		山峰
	今未定国界	汗腾格里山	
	今地区界		今山峰及高程
	今军事分界线		
	今一级行政区界		
	今特别行政区界		



地图上的中国史

盘古开天辟地，

共工怒撞不周之山，

女娲炼石补天，

遥远而永恒的神话是先民关于远古洪荒、九州寰宇的最初记忆，

也彰显了华夏儿女的性格——坚毅、乐观。

此后的千万年里，

他们告别了茹毛饮血，用火开辟一个崭新的世界；

他们驯化稻粟和牲畜，昂首迈入农耕文化的门槛；

他们选贤与能，缔造了三皇五帝的民族传奇。

从此，华夏民族便永远屹立于世界的东方。





这是一个读图的时代，一个舆图兴盛的时代；这是一个读史的时代，一个盛世修史的时代；这是一个探索的时代，一个谋略全局的时代。《地图上的中国史》是一套能让读者以史为鉴知兴替、以图为鉴谋方略的图书。

——朱良，北京师范大学地理科学学部副教授，硕士生导师

地图不仅是史学研究的一把钥匙，也是历史阅读和学习的一扇窗户。《地图上的中国史》以大量标准详实的历史地图，突出疆域、地名、地理等元素，把中国史的时间和空间两个维度很好地结合起来。图书特点鲜明，体例新颖，内容丰富，不失为师生和历史地理爱好者的好读物。

——彭勇，中央民族大学历史文化学院教授，博士生导师，中国明史学会理事

《地图上的中国史》是一套融合历史地图和历史知识的科普读物，方便读者通过使用历史地图这一工具，更直观地了解中国历史。这套书古今集成于一体，是身处读图时代的学者、师生及广大读者的良师益友。

——黄雪寅，首都博物馆副馆长，文博研究馆员，中国社会科学院研究生院特聘硕士生导师

目录

Contents

原始社会（约前2070年以前） … 1

东方的石器时代·····	2
原始人类的进化·····	4
话说版图·····	5
原始社会遗址图·····	6
古今地名对照·····	8
半坡遗址聚落·····	8
中外史海对照·····	9
史海钩沉·····	12
人类的进化——由类人猿到人·····	12
山顶洞人·····	13
三皇五帝·····	13
河姆渡遗址·····	14
原始农业·····	15
涿鹿之战·····	16
彩陶文化·····	17
中华第一龙·····	18
图腾崇拜·····	18
贾湖骨笛·····	19
冶铜业的出现·····	19
禅让制的无奈·····	20
大禹治水·····	20
大禹会盟·····	21
鹤鱼石斧图彩陶缸·····	21
延伸阅读·····	22
历史之谜：“北京人”头盖骨下落之谜·····	22
寻找历史：龙的传人·····	24

夏商西周（约前2070—前771年） …… 27

一脉相承，屡创辉煌——夏商西周的千年历程·····	28
夏商西周王系表·····	30
话说版图·····	32
夏商西周时期版图·····	34
古今地名对照·····	36
城市图说·····	36
中外史海对照·····	36
史海钩沉·····	38
少康中兴·····	38
商汤灭夏·····	38
人面钺·····	39
盘庚迁殷·····	39
武王伐纣·····	40
周初大分封·····	41
遥远的燕国·····	42
西周宗法制·····	42
西周礼制·····	43
周公东征·····	43
南征楚国·····	44
国人暴动·····	44
西周的灭亡·····	44
青铜文化·····	45
司母戊鼎·····	46
毛公鼎·····	46
“商人”·····	47
商代的人殉·····	47

甲骨文及其发现·····	48
井田制·····	50
玉柄铁剑·····	51
《诗经》·····	51
延伸阅读·····	52
历史之谜：三星堆与古蜀国·····	52
寻找历史：遥远的美丽——西周婚礼·····	54

春秋（前770—前476年） …… 57

风云变幻五百年·····	58
春秋时期周王世系表·····	60
话说版图·····	61
春秋时期版图·····	62
古今地名对照·····	64
城市图说·····	64
中外史海对照·····	64
史海钩沉·····	66



目录

Contents

春秋五霸	66
长勺之战	66
泓水之战	67
晋文公复国	68
问鼎中原	68
城濮之战	69
弭兵之会	70
柏举之战	70
鄢陵之战	71
申包胥哭楚借兵	71
十年生聚，十年教训	71
田氏代齐	72
“画野分民乱井田”	72
芍陂	72
老子	73
孔子	74
《孙子兵法》	76
机械之圣——鲁班	77
莲鹤方壶	77
铁质工具的使用	77
延伸阅读	78

历史之谜：伍子胥有没有掘墓鞭尸	78
寻找历史：最真挚的友谊——从管鲍之交说起	80

战国（前475—前221年） 83

兵戎相见二百年	84
战国时期周王世系表	88
话说版图	89
战国时期版图	90
古今地名对照	92
城市图说	92
中外史海对照	92
史海钩沉	94
魏国变法	94
商鞅变法	94
桂陵之战	95
马陵之战	96
合纵连横	97
胡服骑射	98
沙丘宫之变	98
长平之战	99
窃符救赵	99
战国长城	100
铁农具的广泛使用	101
战国时期的农业	101
形形色色的货币	102
百家争鸣	102
屈原	103
郑国渠	105
曾侯乙墓编钟	105

都江堰	106
黑漆朱绘卧鹿	107
司南	107
延伸阅读	108
历史之谜：鬼谷子	108
寻找历史：最早的足球——蹴鞠	110

秦（前221—前207年） 113

大秦帝国	114
秦帝系表	116
话说版图	117
秦时期版图	118
古今地名对照	120
城市图说	120
中外史海对照	120
史海钩沉	122
秦灭六国，封建王朝建立	122
秦始皇身世之谜	123
三公九卿制	123
郡县制的确立	124
兵符	124
秦长城	125
秦始皇封禅泰山	125
秦朝主要交通干线	126
焚书坑儒	126
秦末农民起义	127
巨鹿之战	128
楚汉战争	129
统一货币	130





统一文字	130
小篆体十二字方砖	131
灵渠	131
始皇廿六年诏方升	131
阿房宫	132
云梦睡虎地秦简	133
秦始皇陵	134
秦陵铜车马	135
延伸阅读	136
历史之谜：秦始皇陵之谜	136
寻找历史：一衣带水的情谊——从徐福东渡说起	138
西汉（公元前202—公元9年） 141	
“遥想汉人多少闷放”	144
西汉帝系表	146
话说版图	147
西汉时期版图	148
古今地名对照	150
城市图说	150
中外史海对照	150
史海钩沉	152
楚汉之争	152
白登之围	152

郡国并行制	153
七国之乱	153
西汉与匈奴的战争	154
张骞通西域	155
匈奴西迁及南迁形势	155
汉长城	156
昭君出塞	157
王莽篡汉	158
关中水利	158
铁农具的推广	159
商业的繁荣	159
纺织业的进步	159
丝绸之路	160
马王堆帛画地图	162
长信宫灯	162
金缕玉衣	163
黄肠题凑	163
瓦当	163
延伸阅读	164
历史之谜：南越王赵佗	164
寻找历史：竹木上的墨迹之美	166
东汉（25—220年） 169	
不一样的汉朝	170
东汉帝系表	172
话说版图	173
东汉时期版图	174
古今地名对照	176
城市图说	176

中外史海对照	176
史海钩沉	180
昆阳之战	180
崤底之战	180
平陇之战	181
灭蜀之战	181
尚书台	182
完备的监察机构	182
庞大的军队体系	183
外戚、宦官之祸	183
东汉反击匈奴	184
班超经营西域	185
黄巾起义	186
佛教传入和道教兴起	187
王景治河	188
敦煌悬泉置汉简	188
造纸术的传播	189
制瓷业的发展	190
画像石、画像砖	191
东汉彩绘陶击鼓说唱俑	191
马踏飞燕	192
《神农本草经》	192
《古诗十九首》	193
西王母崇拜	193
延伸阅读	194
历史之谜：白马寺缘何得名	194
寻找历史：十二生肖	196
附记 198	

