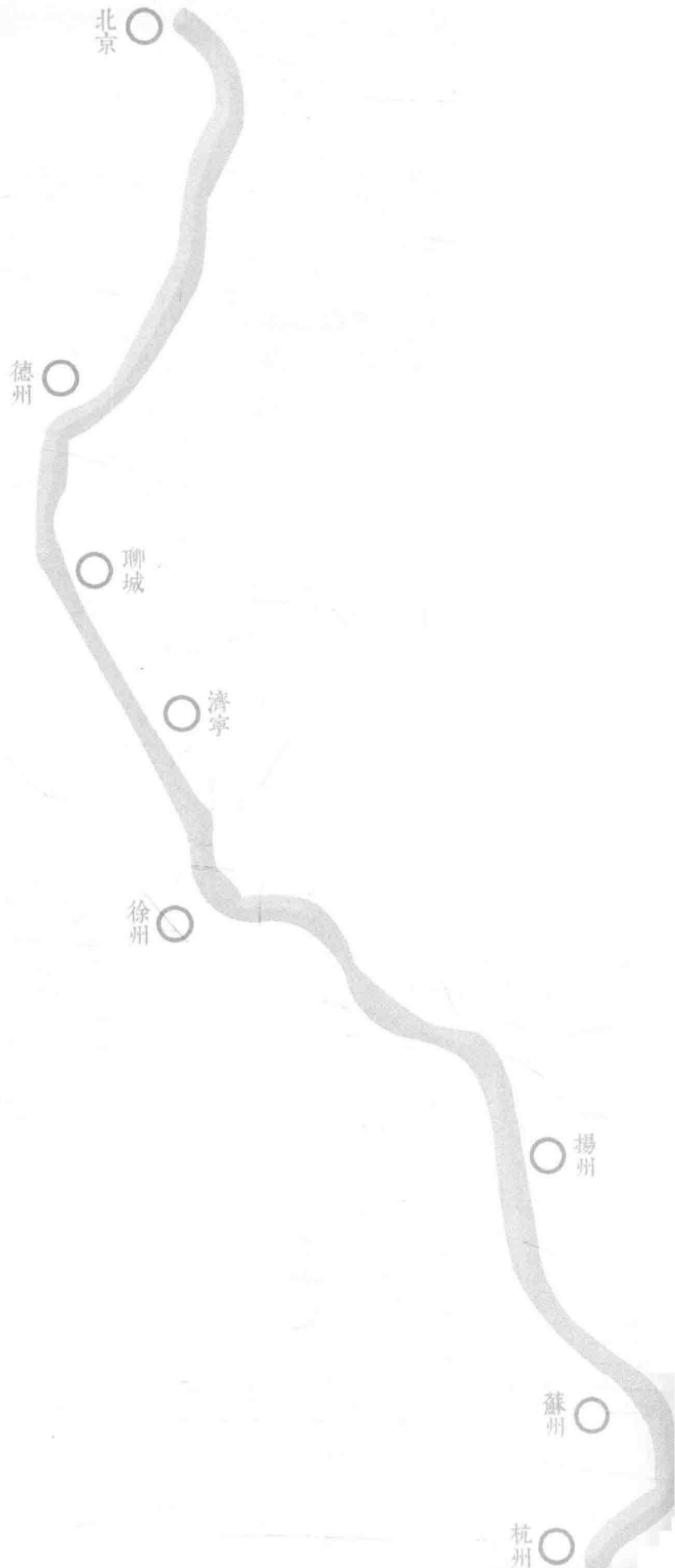


中國大運河歷史文獻集成

42

主編 王雲 李泉

國家圖書館出版社

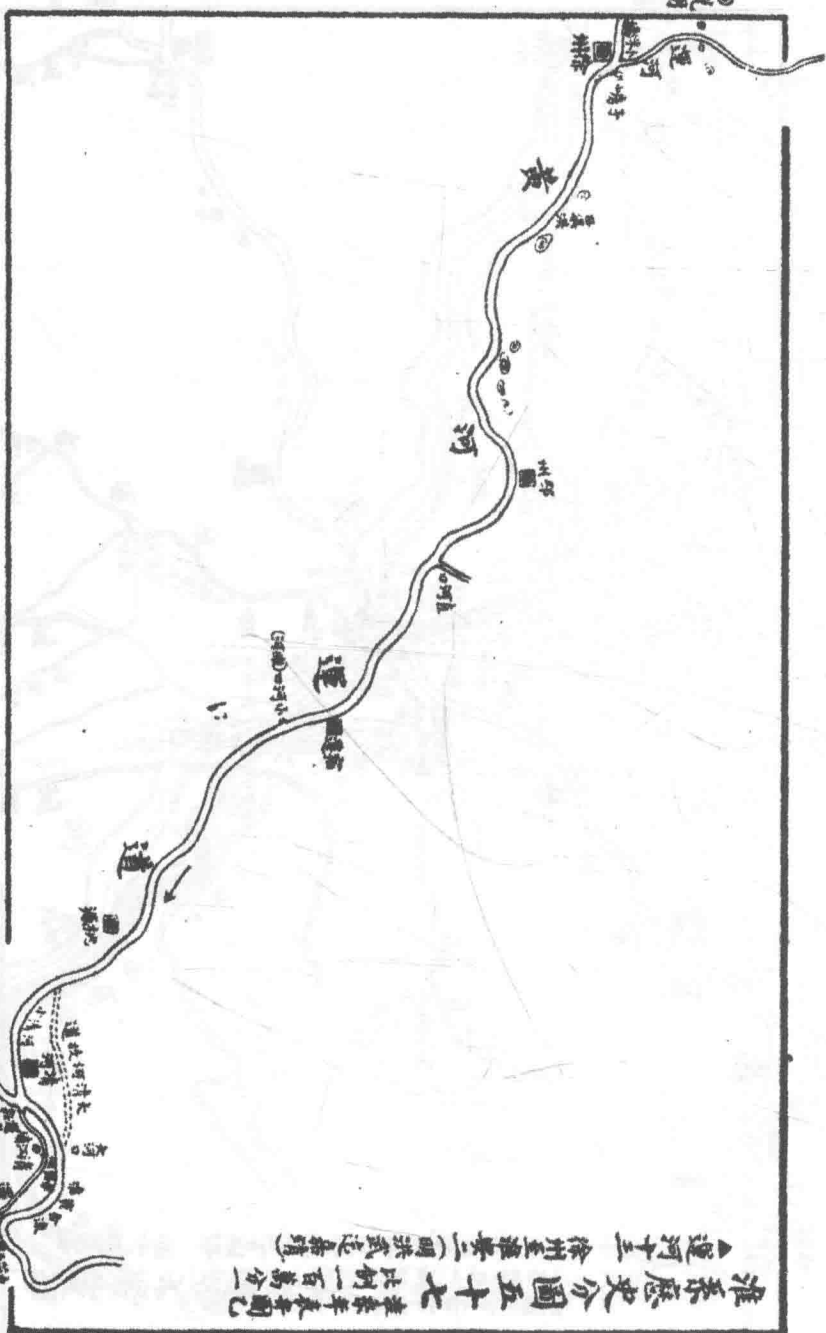


第四十二册目錄

淮系年表 中 民國·武同舉編



淮系年表 中 民國·武同舉編



淮系歷史分圖五十七 兼蘇年表圖
 ▲運河十三 徐州至淮安(明洪武運河) 比例一百萬分

① 自元開會通徐州以北始有運河之知自元嘗明到大夏先採蘇黃陵
 兩年黃河入泗流徐州至淮陰開運道次由黃河
 二明黃河厚年滿徐州二洪清即引黃河接海(亦入唯老小河口會海)
 三嘉靖以前黃河出徐州小浮橋會海於城東北陽仍泗及漲形勢
 四徐州漢呂宋派黃河出徐州小浮橋會海於城東北陽仍泗及漲形勢
 五石運成畢流徐州法有三道形如川字一名百步洪呂梁有上下二洪
 六黃河入流初由大清河(會海)大清河(會海)大清河(會海)大清河(會海)

淮系年表并圖

淮系歷史分圖五十七 運河十三

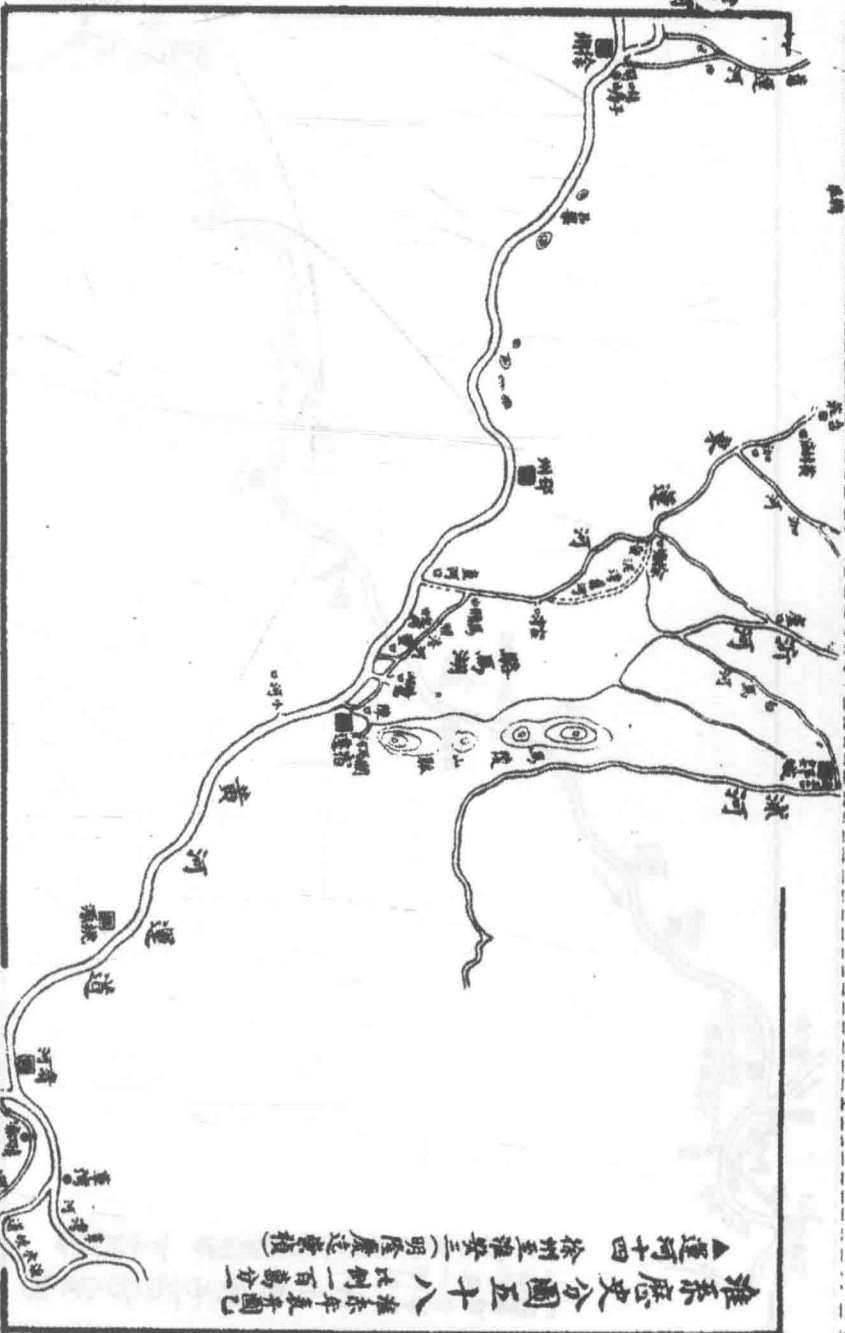
兩軒存稿

淮系年表并图

淮系历史分图五十八 运河十四

二九

两新存稿



淮系历史分图五十八 淮系年表并图
 ▲运河十四 徐州至淮安(明隆庆通惠棧)
 比例一百萬分一

一明烏巷三十二年開鑿新運河。水經台莊出。經直河入黃河。除原
 黃河之險。名東運河。至宿遷。經清河。後稱南河。各河別鎮。口開。宿遷河。向本
 二天啟開鑿馬湖新運河。自直河東岸起。在路馬湖。及休清。以避黃河。口
 三明初。蘇州有楊王。自開鑿。派水支流。將其入海。王德。據今。黃河。故。取。石。堽。
 四安。靖。大。年。建。蘇。馬。陵。山。開。鑿。馬。湖。河。係。本。州。為。圖。部。有。中。運。河。由。之。
 五清。江。運。門。如。故。運。口。稍。於。新。開。運。河。東。城。北。大。河。漸。淤。徒。為。旱。溝。大。河。

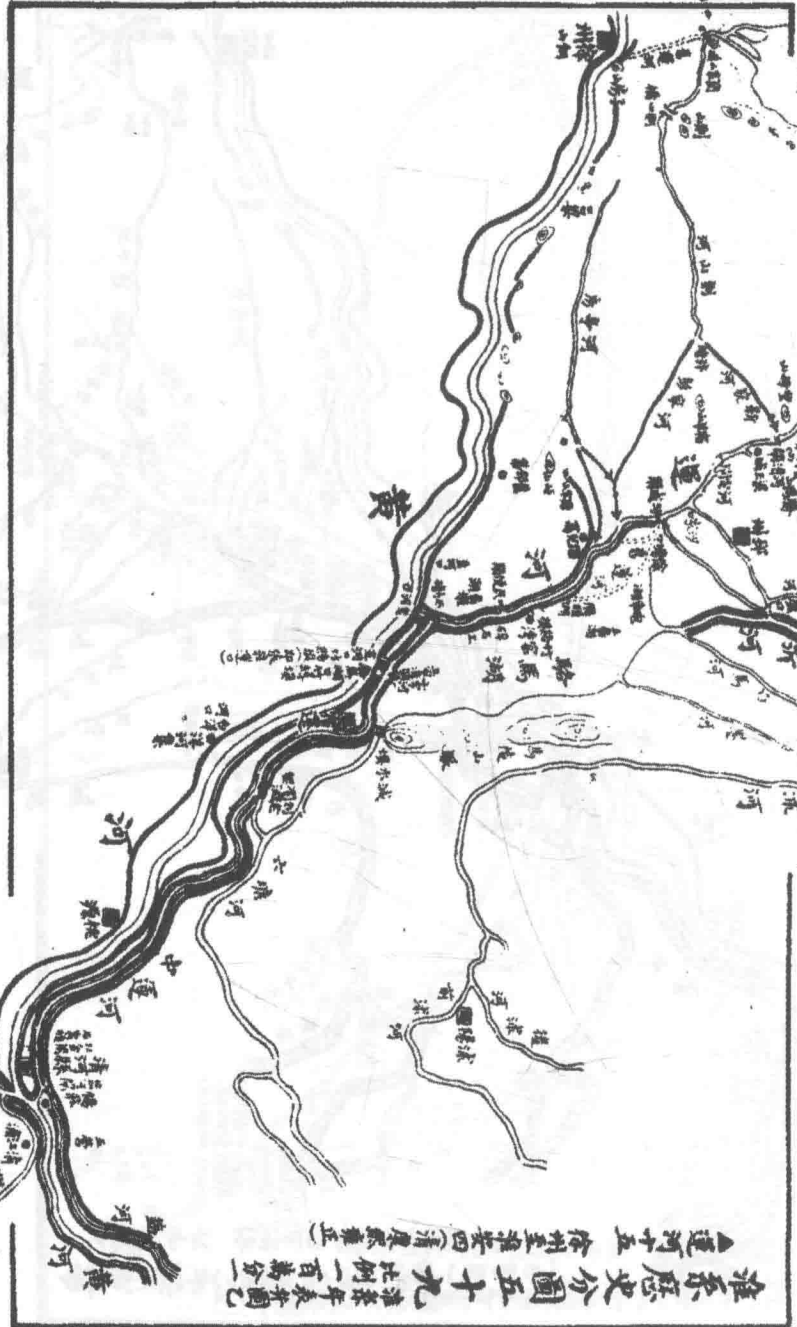
一、清初建惠如宿遷董口湖，康熙嘗口湖運道，後移馬嶺上湖，嘗移接開恩
 地及明，在支巧又於黃河建球二段，開闢中河，自蘇莊起於清河縣西仲家
 莊，如宋傳特在通黃河百八十里之險，並開臨河名下中河，徐州會。開運道
 在歷路馬湖尾，開運河，對老湖，建疏水壩，又通費支河，路馬湖口，及運河等
 河口，宋河，郵城，馬玉山，等處，各建竹路石壩，挑六塘，環湖，挑引山，河，房，子，湖
 六，蘇，五，運，州，運，河，清，河，定，河，成，欄，河，開，三，應，園，路，馬，湖，尾，開，引，河，五，通，運，車
 上，備，五，座，塔，開，十，字，河，通，湖，北，口，建，五，家，清，五，孔，石，橋，引，馬，湖，蘇，莊，惠

淮系年表并圖

淮系歷史分圖五十九 運河十五

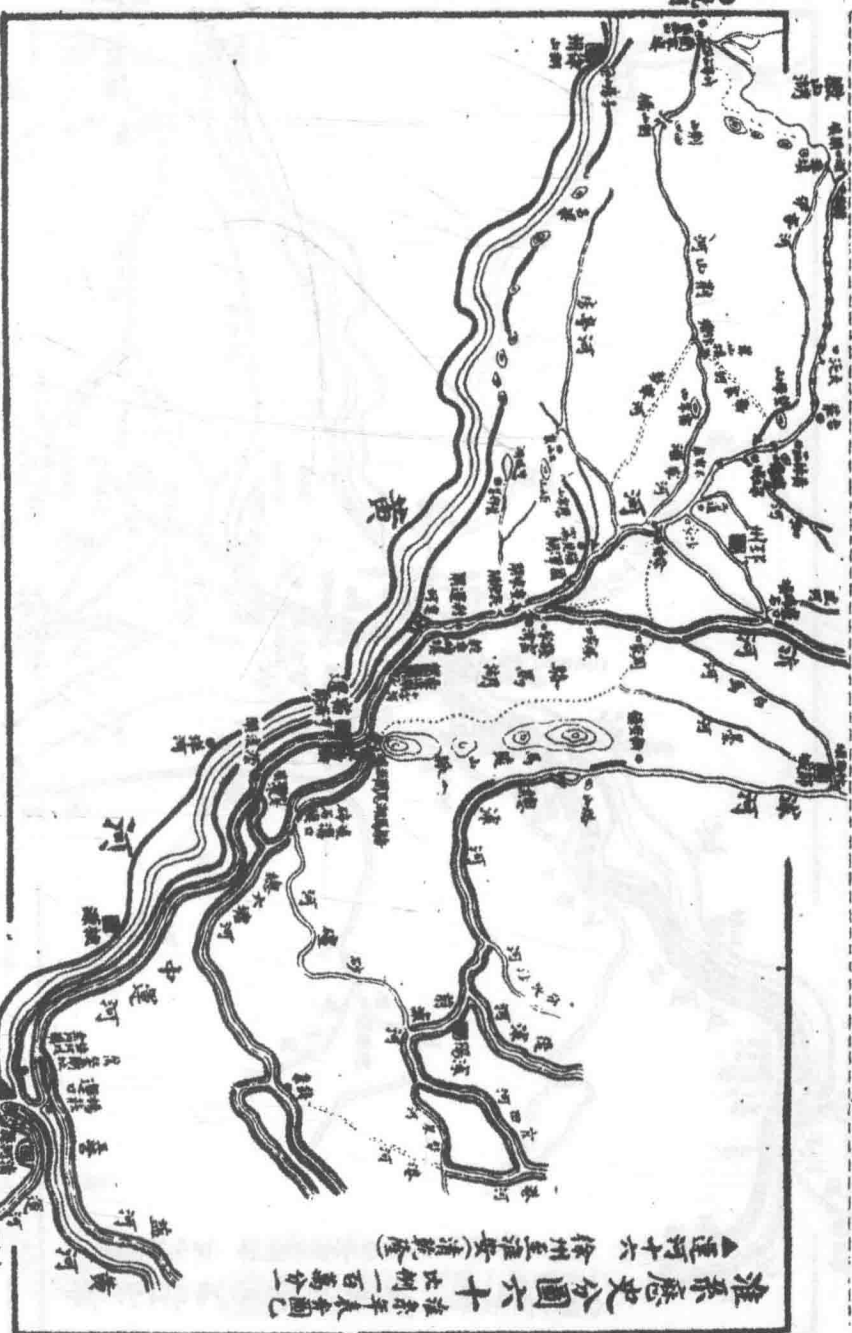
二二一

兩軒存稿



淮系歷史分圖五十九 運河十五 比例一百萬分一

淮系年表并圖
淮系歷史分圖六十
運河十六
兩軒存稿



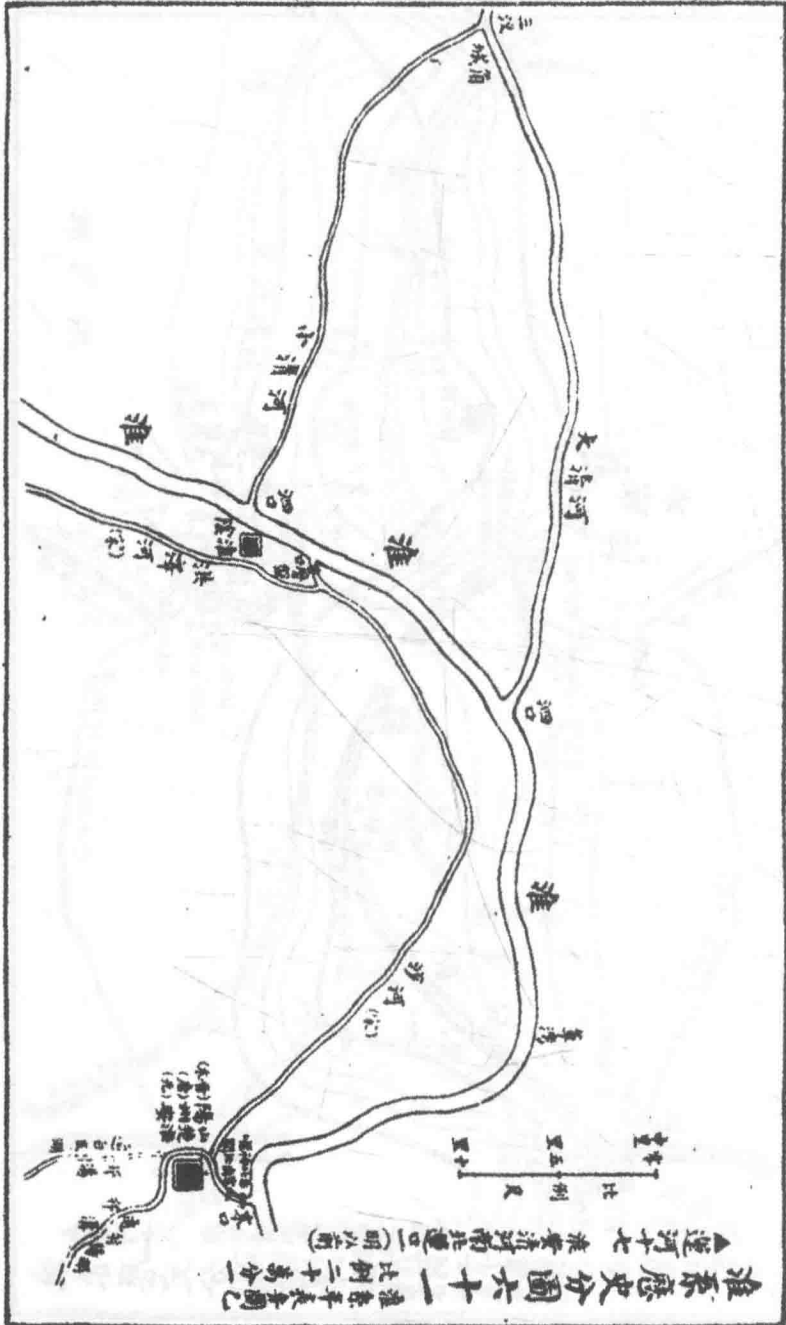
淮系歷史分圖六十
運河十六
徐州至淮安(淮陰)

●說明
 一、清乾隆年間十字河既黃龍運二河決堤圍頭三孔限航車項上橋改雲馬
 二、乾隆訂定微山湖水地大澤別山河界商賈各開伊客流河請建濬湖散
 三、河淤耳山嶺連水入彭家河彭家河淤周海客河越不草莊南又東南入運
 四、大清六塘河塘建濬濟口碑石橋(每馬明人同備刻大綱濬橋如故)
 五、乾隆以後外省運河工程守成法補蓋而已

◎說明

- 一 吳國孫滿引江水達射陽湖至東口入海漢水擊馬拖亦通東西口在上馬
- 二 泗水入淮自三河口分為大小清河兩道相連為自古用水經由之路
- 三 宋太宗時春糧盡開古沙地自木口至淮陰凡四十里仁字時要洪洋、
- 四 元懷河其北由大清淨湖徑三河口決入小清河實淮會流至草灣南拆經

豐要戰必之要地入海



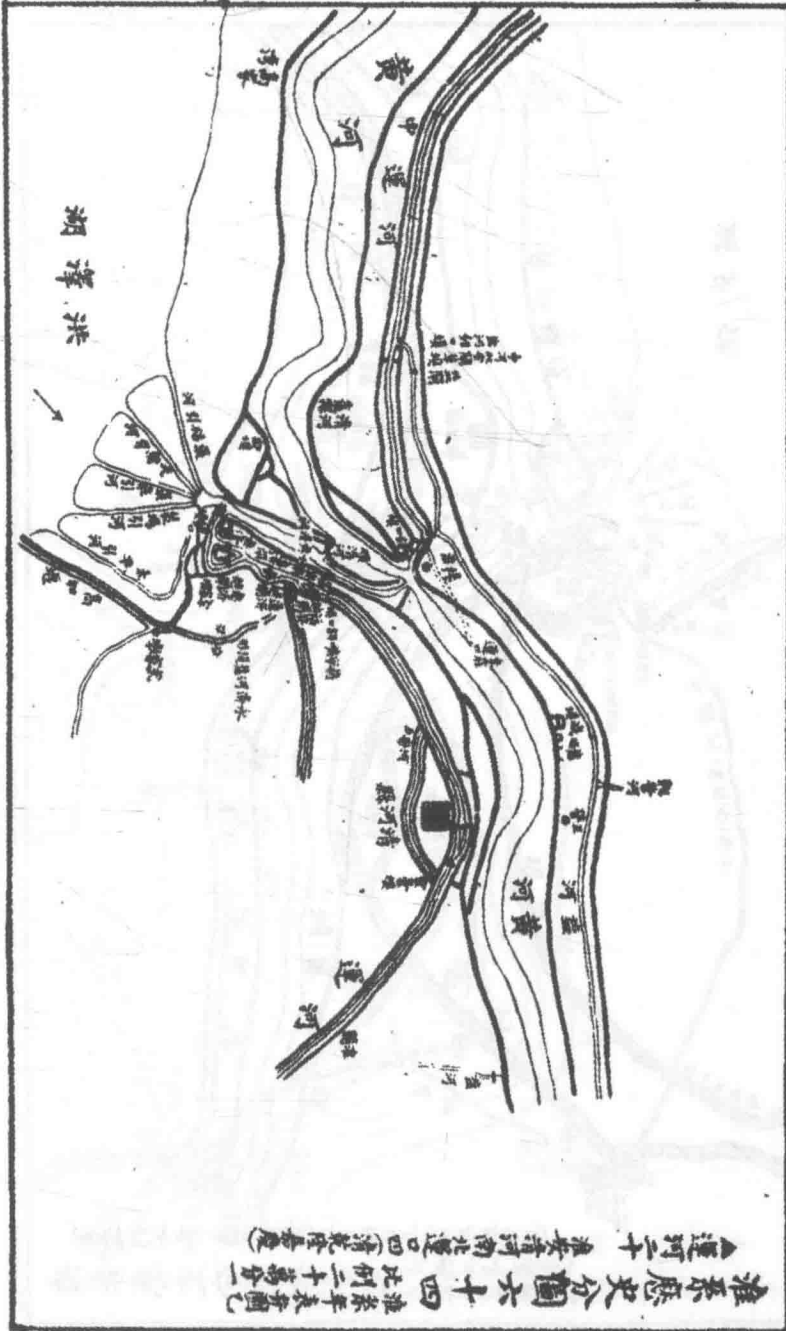
淮系年表分圖

圖一

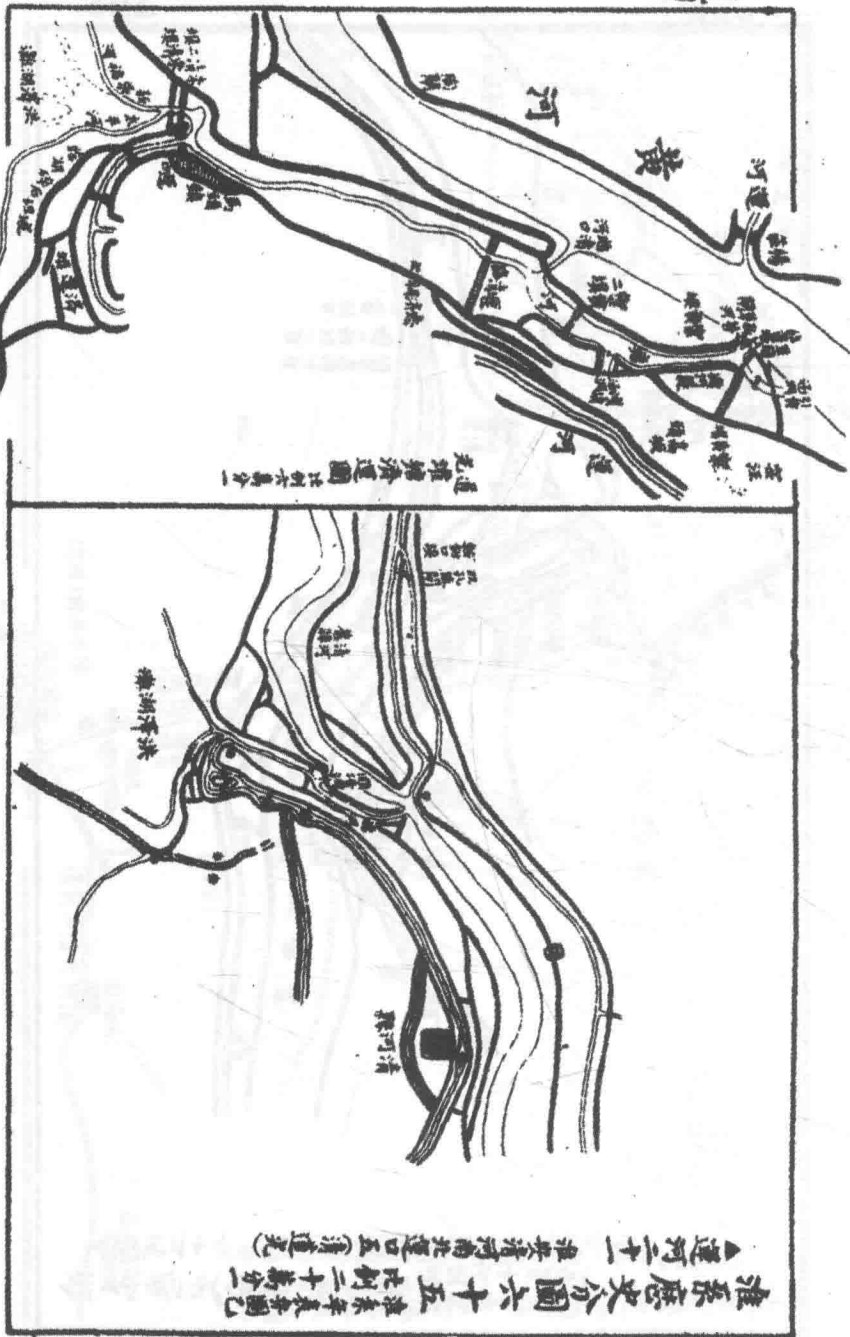
淮系歷史分圖六十一 運河十七

二一

兩軒存稿



一清乾隆中對便全開風成高車碾相繼屋架以官衙官廟年庄運口披展
 二乾隆初年開於運西五十里慶復行於慶全開上制制口塘如
 三乾隆初年開於運口於運口南七十里又開慶濟相繼西慶東運僅備一堤
 四乾隆初年開於運口於運口北運口於運口南七十里又開慶濟相繼西慶東運僅備一堤
 五乾隆初年開於運口於運口北運口於運口南七十里又開慶濟相繼西慶東運僅備一堤
 六乾隆初年開於運口於運口北運口於運口南七十里又開慶濟相繼西慶東運僅備一堤
 七乾隆初年開於運口於運口北運口於運口南七十里又開慶濟相繼西慶東運僅備一堤
 八乾隆初年開於運口於運口北運口於運口南七十里又開慶濟相繼西慶東運僅備一堤
 九乾隆初年開於運口於運口北運口於運口南七十里又開慶濟相繼西慶東運僅備一堤
 十乾隆初年開於運口於運口北運口於運口南七十里又開慶濟相繼西慶東運僅備一堤



①說明
 一清道元八年移定運河開於一百八十大進上改單孔為雙孔亦稱雙全開運
 河口新鑿自新濬航長一百八十餘箱箱。備在倉箱口備之也
 二運元後強淮始濬不別濬清。沙淤漕塘清濬而增沙即以常黃城外之鉅口
 碼頭河為建所層兩平時兩開外之兩邊各築直壘中岸築壘曰陸黃掘泥河
 南城有臨清池又建漕清池以爲漕清將水之鉅文建引黃池以爲引黃
 於水之鉅止隨時淤積馬牙壘則壘城以期周備
 三運元以後黃河北徙塘河整淤

淮系年表分圖

淮系歷史分圖六十五 運河二十一

兩軒存稿

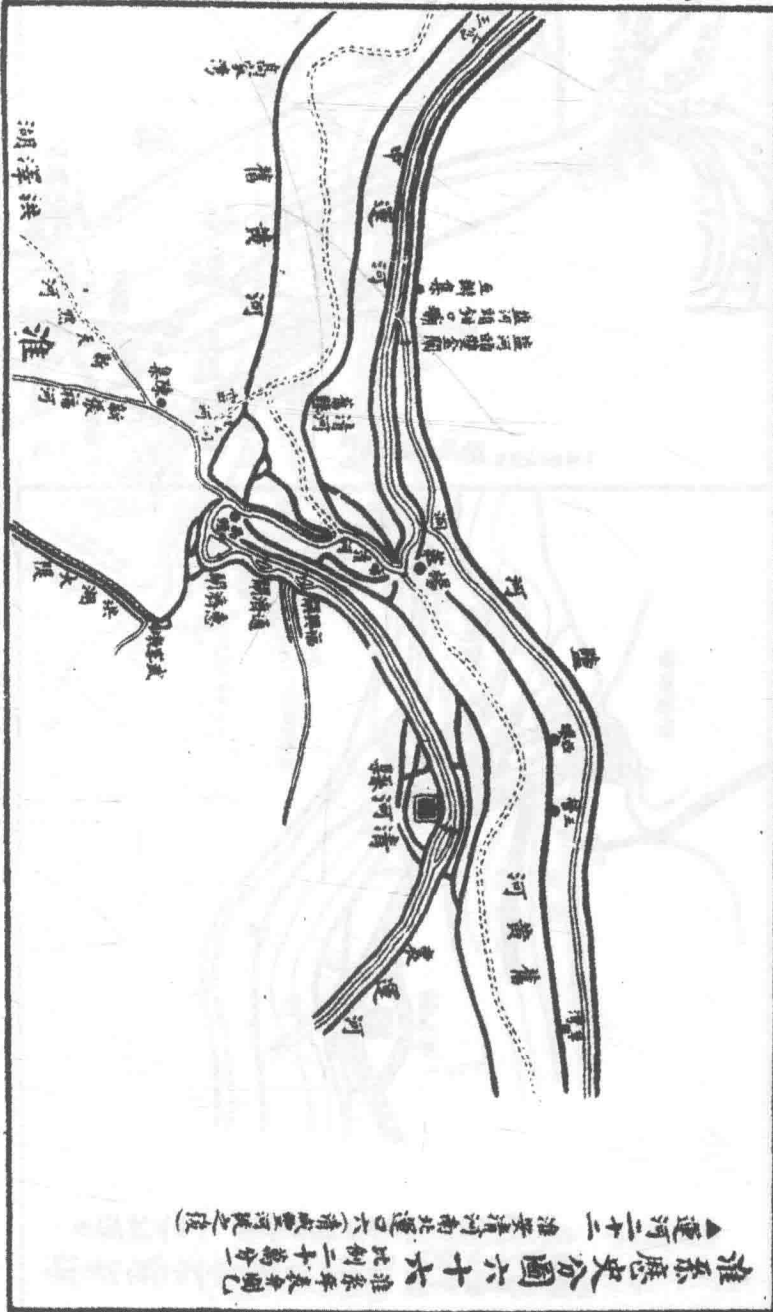
淮系年表弁圖

圖乙

淮系歷史分圖六十六 運河二十二

三三

兩軒存稿



淮系歷史分圖六十六 淮系年表弁圖
比例二十萬分
▲運河二十二 淮安清河南北運口(清成豐河之故)

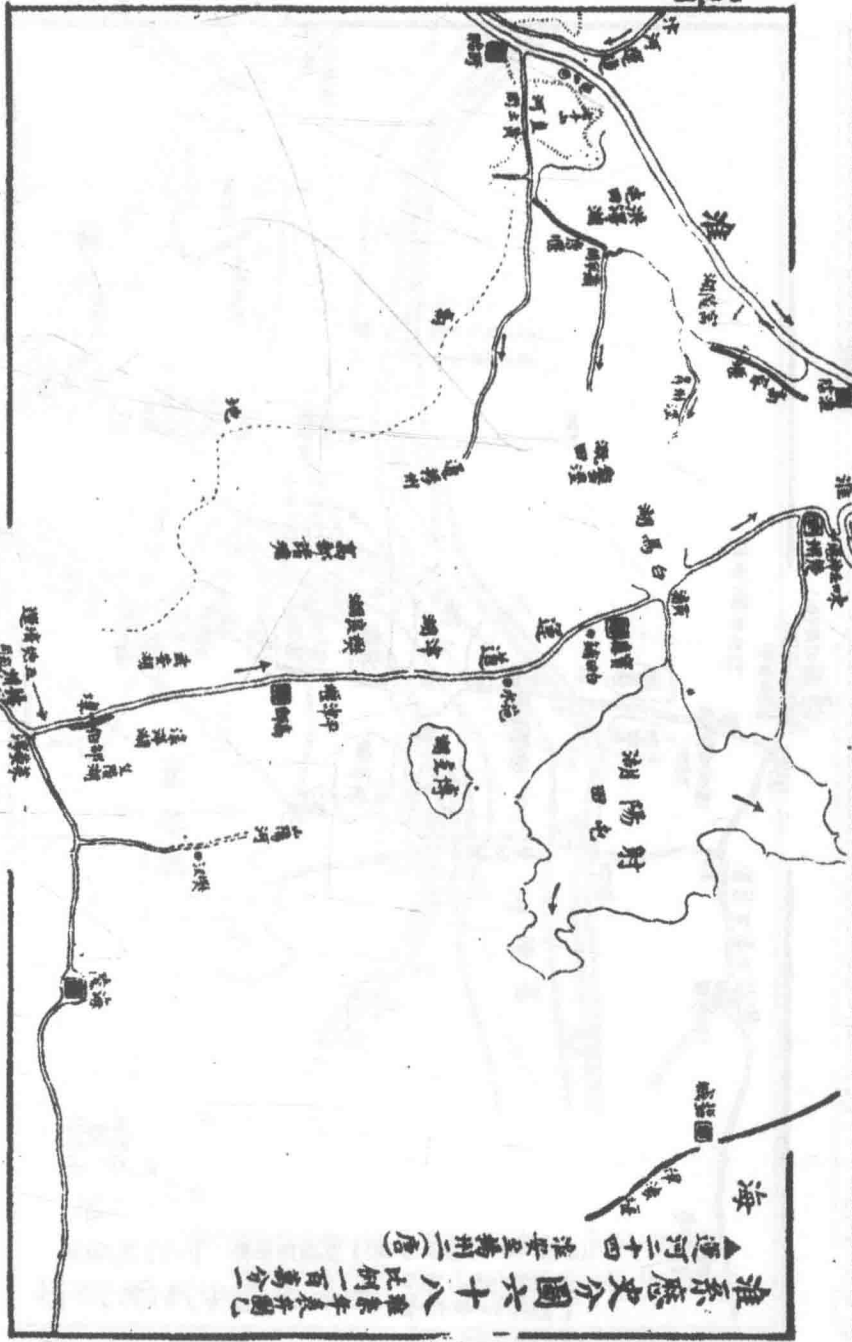
說明

- 一 家成豐河破後黃河淤淺連塘亦淤為陸地中運河沂泗之水循明清河
- 二 馬頭鎮會新築橋折天然二河之津水向入黃運運船即由明清河沂泗之水循明清河可入洪湖
- 三 格景信河有車轆者水運臨大汛或除分沂泗泗之水沂泗外亦可入洪湖
- 四 光緒在揚州開渠作排水大審批中運河水入高郵河以資暢卸
- 五 同治 鐵庫挑漕水故道導運蘇越

淮系年表弁圖

淮系歷史分圖六十八 運河二十四

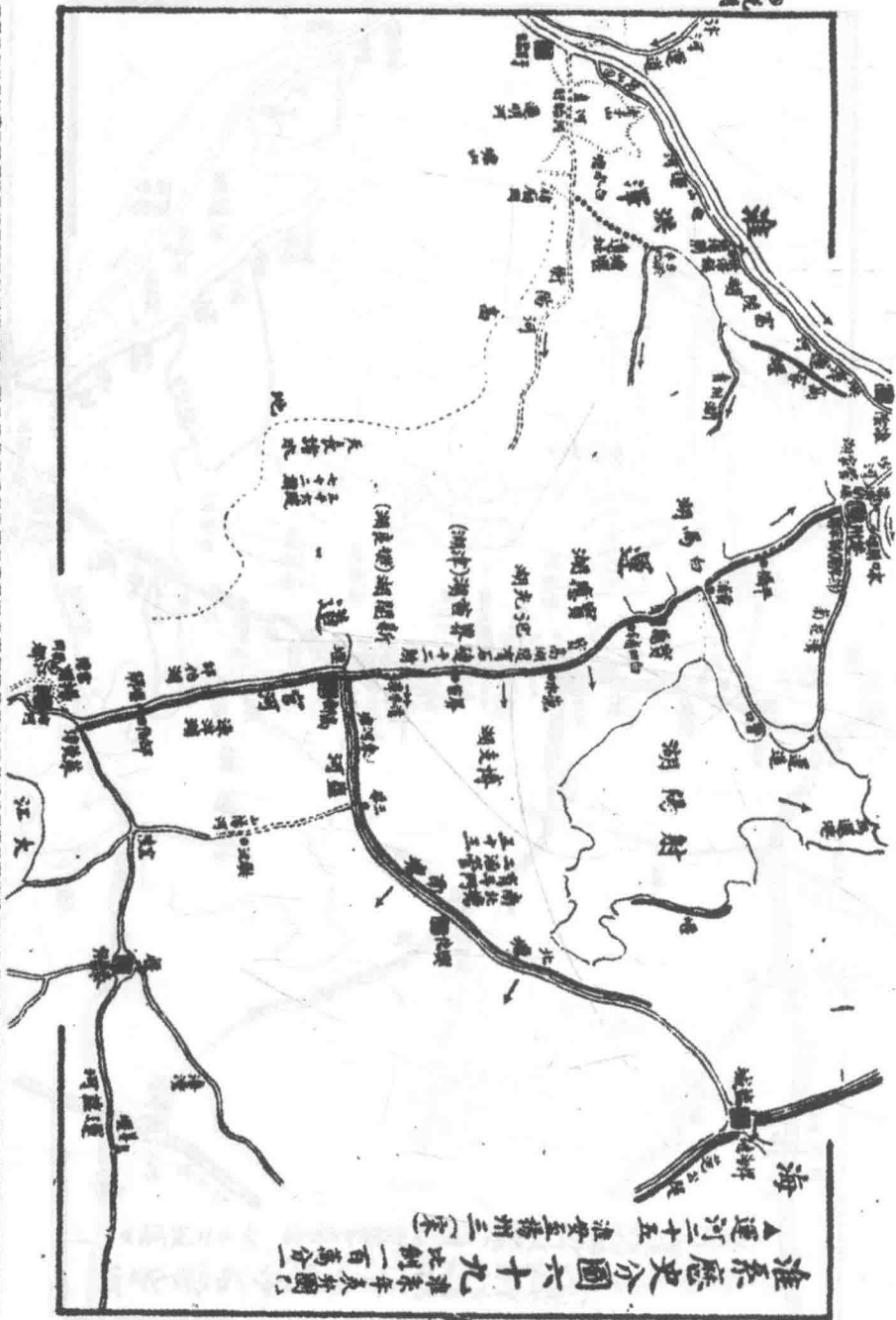
二四 兩軒存稿



淮系歷史分圖六十八 淮系年表弁圖
 ▲運河二十四 淮安至揚州(唐) 比例一百萬分一

一 唐時支湖汴濟故道及山陽河均潰決運道自揚州北出經高郵寶應又經白馬湖建楚州入海行得運最安之平濟故道經解州隋時所開之運(運道結果在湖澤湖之陰明而疑較前置廣或言白馬湖不在且建楚州尚須繞道行勝湖故亦道亦時有通塞耳陳之揚州清華水濕引智鑑及句城壘水濟運又因清澤庫下是運不能居水乃蔡陸周以防不足設有餘石平津縣(在今魯)兩臨淮直抵運揚助旋運也水將竭置洪澤湖也如有淮流之利也
 二 宋時 總目楚州鹽鐵商稅海陵置百餘里聖朝利也

一、宋初白馬湖至楚州水運道自黃湖至故香口入射陽湖，造運道楚州故香口至淮陰，故香口外出不口南，北隔湖淮以達於汴，淮陰開楚州故香口自水
 二、元在徐海鹽口凡四十里，南接嶺北，北通黃湖，平河較直達楚州
 三、隋文帝開元湖，會高湖，元湖，官陸，浮諸湖，水及大長七十二湖也
 四、高郵有運道，元東運道，化人東北，建鹽，南東，建東，在左岸，築堤，以衝石岸，低
 五、置子門，由宿，密，水，特，一，時，稱，說



淮系歷史分圖六十九 淮系年表并圖
 ▲運河二十五 淮安至揚州三(運)

淮系年表并圖
 淮系歷史分圖六十九 運河二十五
 兩軒存稿

