

星球地图出版社 编制

# 浙江省



# 地图集

中国分省系列地图集

ZHEJIANG

全面反映省情 / 标准行政区划  
详细交通信息 / 特有分县地形  
实用市县简介 / 经典获奖图书




星球地图出版社  
STAR MAP PRESS

国家一级出版社  
全国百佳图书出版单位

星球地图出版社  
编制

# 浙江省 | | 地图集

中国分省系列地图集



星球地图出版社  
STAR MAP PRESS

国家一级出版社  
全国百佳图书出版单位

## 图书在版编目 (CIP) 数据

浙江省地图集 / 星球地图出版社编著. — 2版. —  
北京: 星球地图出版社, 2017.1  
(中国分省系列地图集)  
ISBN 978-7-5471-2286-0

I. ①浙… II. ①星… III. ①行政区地图—浙江省—  
地图集 IV. ①K992.255

中国版本图书馆CIP数据核字(2016)第061082号

## 浙江省地图集

---

作 者 星球地图出版社  
责任编辑 刘更田  
封面设计 弓 洁  
出版发行 星球地图出版社  
地址邮编 北京北三环中路69号 100088  
网 址 <http://www.starmap.com.cn>  
印 刷 中国人民解放军第一二〇六工厂  
经 销 新华书店  
开 本 710毫米×1000毫米 1/16  
印 张 10  
版次印次 2017年1月第2版 2017年1月第4次印刷  
定 价 30.00元  
审 图 号 JS(2016)01-117

---

Readfoto提供部分图片。

书中部分图片作者不详, 有关事宜, 请与本社联系。  
如有残损 随时调换 (发行部电话: 010-82028269)

图内界线不作划界依据

版权所有 侵权必究

# 目 录

## 序 图

- 002—003 浙江政区 ..... 1 : 2 450 000  
004—005 浙江地势 ..... 1 : 2 450 000  
006—007 浙江交通 ..... 1 : 2 450 000  
008—009 浙江高速公路 ..... 1 : 2 200 000  
010—011 浙江旅游 ..... 1 : 2 450 000

## 地 县 图

- 012—013 **杭州市** ..... 1 : 1 000 000  
014—015 杭州城区  
016—017 拱墅区 上城区 下城区 西湖区 江干区 滨江区 余杭区 ..... 1 : 370 000  
018—019 萧山区 ..... 1 : 340 000  
020—021 富阳区 ..... 1 : 340 000  
022—023 建德市 ..... 1 : 420 000  
024—025 临安市 ..... 1 : 430 000  
026—027 桐庐县 ..... 1 : 350 000  
028—029 淳安县 ..... 1 : 510 000  
030—031 **湖州市** ..... 1 : 570 000  
032—033 湖州城区  
034—035 吴兴区 南浔区 德清县 ..... 1 : 320 000  
036 长兴县 ..... 1 : 380 000  
037 安吉县 ..... 1 : 450 000  
038—039 **嘉兴市** ..... 1 : 570 000  
040—041 嘉兴城区  
042—043 南湖区 秀洲区 嘉善县 ..... 1 : 260 000  
044—045 平湖市 海盐县 ..... 1 : 310 000  
046—047 桐乡市 海宁市 ..... 1 : 330 000  
048—049 **舟山市** ..... 1 : 920 000  
050—051 舟山城区  
052—053 定海区 普陀区 ..... 1 : 540 000  
054—055 岱山县 嵊泗县 ..... 1 : 570 000  
056—057 **宁波市** ..... 1 : 910 000  
058—059 宁波城区  
060—061 海曙区 江北区 镇海区 北仑区 鄞州区 ..... 1 : 340 000  
062—063 慈溪市 ..... 1 : 260 000  
064—065 余姚市 ..... 1 : 340 000  
066—067 奉化区 ..... 1 : 340 000  
068—069 宁海县 ..... 1 : 290 000  
070—071 象山县 ..... 1 : 490 000  
072—073 **绍兴市** ..... 1 : 620 000  
074—075 绍兴城区  
076—077 越城区 柯桥区 ..... 1 : 330 000  
078—079 诸暨市 ..... 1 : 360 000  
080—081 上虞区 ..... 1 : 330 000

082-083	嵊州市 新昌县	1 : 400 000
084-085	<b>衢州市</b>	1 : 730 000
086-087	衢州城区	
088-089	柯城区 衢江区	1 : 340 000
090	江山市	1 : 460 000
091	龙游县	1 : 400 000
092-093	开化县 常山县	1 : 430 000
094-095	<b>金华市</b>	1 : 690 000
096-097	金华城区	
098-099	婺城区 金东区	1 : 350 000
100	兰溪市	1 : 470 000
101	武义县	1 : 410 000
102-103	永康市	1 : 240 000
104-105	义乌市	1 : 290 000
106-107	东阳市	1 : 320 000
108	浦江县	1 : 300 000
109	磐安县	1 : 340 000
110-111	<b>台州市</b>	1 : 850 000
112-113	台州城区	
114-115	椒江区 黄岩区 路桥区 温岭市	1 : 430 000
116-117	临海市 三门县	1 : 430 000
118-119	天台县	1 : 250 000
120	仙居县	1 : 440 000
121	玉环县	1 : 330 000
122-123	<b>温州市</b>	1 : 960 000
124-125	温州城区	
126-127	鹿城区 龙湾区 瓯海区 瑞安市	1 : 430 000
128-129	乐清市	1 : 340 000
130-131	永嘉县	1 : 350 000
132	文成县	1 : 340 000
133	泰顺县	1 : 440 000
134-135	平阳县	1 : 310 000
136	洞头区	1 : 340 000
137	苍南县	1 : 470 000
138-139	<b>丽水市</b>	1 : 810 000
140-141	丽水城区	
142-143	莲都区 青田县	1 : 480 000
144-145	龙泉市	1 : 380 000
146-147	云和县 景宁畲族自治县	1 : 390 000
148-149	遂昌县 松阳县	1 : 450 000
150	缙云县	1 : 410 000
151	庆元县	1 : 520 000

## 附 录

152-153	浙江公路里程表
---------	---------

# 图 例

## 序 图

### ★北京

◎ 杭州

● 金华

◎ 那曲县

◎ 建德市

○ 场口

首都

省级行政中心

地级行政中心

地区、盟、自治州行政中心

县级行政中心

乡级行政中心

## 地县图

### 居民地

◎ 杭州

● 金华

◎ 那曲县

◎ 建德市

○ 场口镇

○ 同兴

△ 巴彦镇

省级行政中心

地级市行政中心

地区、盟、自治州行政中心

县级行政中心

乡级行政中心

村庄

蒙古包

### 境 界

国家界 未定国界

省级界 未定省界

特别行政区界

地级界

县级界

特种地区界

国界 未定国界

省级界 未定省界

特别行政区界

地级界

县级界

特种地区界

### 交 通

国家级 省级

G3 S1

高速公路及编号

在建高速公路

高速公路出入口

收费站 服务区

302

国道及编号

81

省道及编号

12

(千米)

县乡公路 里程 起讫点

复线铁路 隧道

单线铁路 车站

高速铁路客运专线

复线铁路 隧道

单线铁路 车站

高速铁路客运专线

上海至广州123(228)  
海里(千米)

长城

桥梁 隧道 隧道群

机动渡口 人力渡口

机场 港口 口岸

航海线及里程

长城

桥梁 隧道 隧道群

机动渡口 人力渡口

机场 港口 口岸

### 水 系

海岸线

常水河 瀑布

干河 时令河

水库 闸坝

咸水湖 淡水湖

时令湖 干湖

运河

沟渠

坎儿井

泉 井

海岸线

常水河 瀑布

干河 时令河

水库 闸坝

咸水湖 淡水湖

时令湖 干湖

运河

沟渠

坎儿井

泉 井

### 地形及其他

沙漠 自然保护区界

沼泽 盐沼

盐田 雪山

黄茅尖 ▲ 1921

山隘

西湖

仙居

之江

华顶

古田山

超山

云峰

龙王山

天荒坪

沙漠 自然保护区界

沼泽 盐沼

盐田 雪山

山峰及高程(米)

山隘

世界遗产

国家级风景名胜区

国家旅游度假区

国家森林公园、地质公园

国家级自然保护区

其他风景名胜区

其他森林公园

其他自然保护区

旅游景点

## 城市图

街区 街道 干线路

公园、绿地

轨道交通 车站 换乘站

隧道

索道

城墙

★

★

★

★

★

★

★

★

★

★

★

★

★

★

★

★

★

★

★

★

★

★

★

★

★

★

★

★ 省级政府

★ 地级政府

★ 县级政府

★ 乡级政府

★ 交警部门

★ 宾馆、饭店

★ 大厦

★ 商场

★ 学校

★ 医院

★ 银行

★ 邮局

★ 体育场馆

★ 图书馆

★ 电影院

★ 电视塔

★ 加油站

★ 修理厂

★ 停车场

★ 庙宇 清真寺

★ 古塔

★ 亭

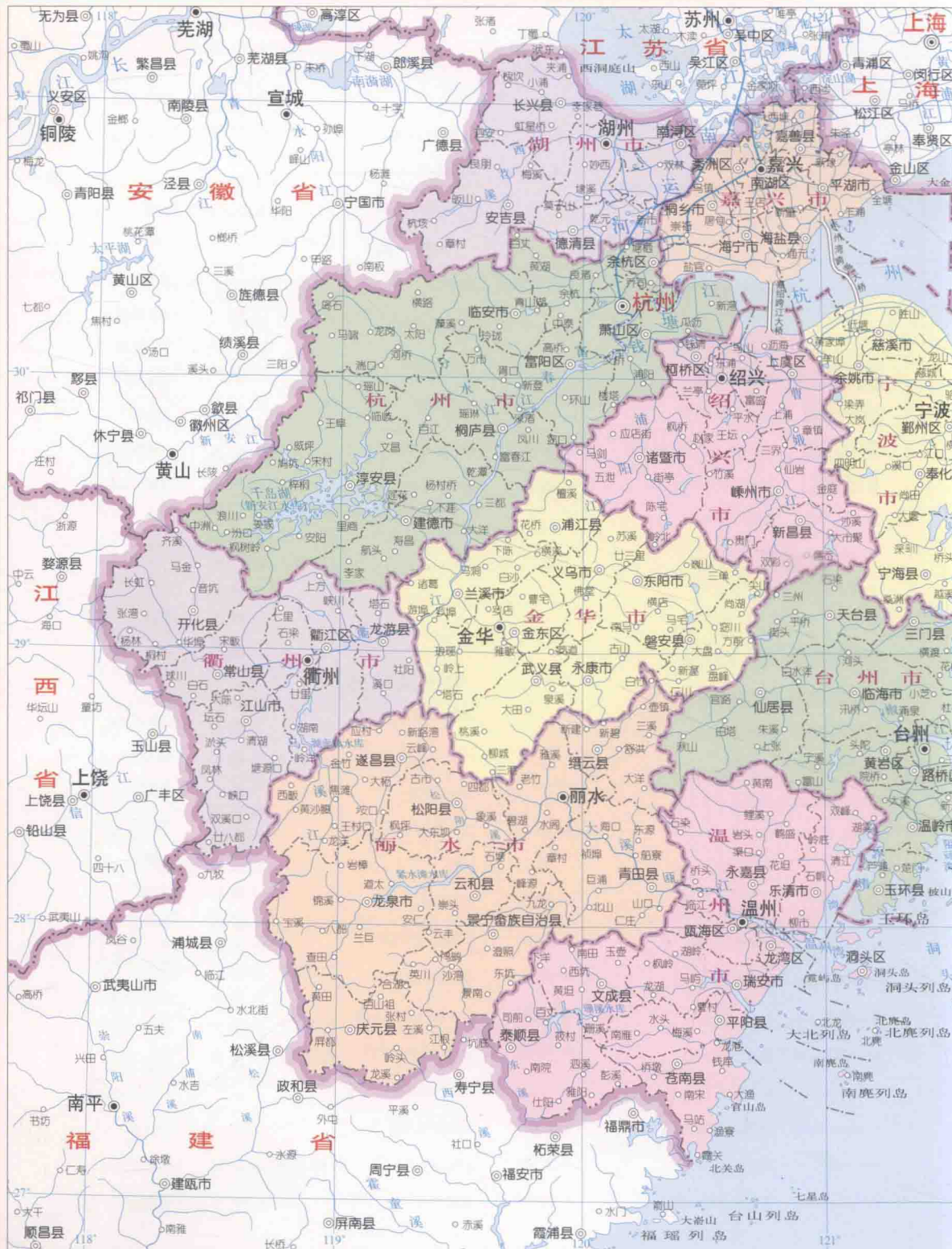
★ 墓地

★ 长途汽车站

★ 立交桥

★ 旅游景点

★ 其他单位



比例尺 1:2 450 000

0 24.5 49.0 73.5 98.0千米



## 浙江政区

浙江省位于我国东南沿海，因境内最大的河流钱塘江旧称浙江得名。简称浙。浙江北连江苏、上海，西界江西、安徽，南接福建，东临东海。面积约10万平方千米，人口4781万。省会杭州市。

浙江历史悠久，新石器时代，就已经有人类在此活动。春秋时为越国地，今绍兴曾经为越国的都城。秦统一后，浙江分属会稽、闽中两郡。公元129年，东汉以钱塘江为界，将秦会稽郡一分为二，东为会稽郡，西为吴郡。今浙江省当时分属会稽、吴、丹阳三郡。三国时为东吴所有。两晋到南朝均为扬州属地。隋在浙江境内分置吴、余杭、宣城、遂安、



会稽、东阳、永嘉7郡。公元758年，唐设浙江东道、浙江西道两节度使，浙江作为政区名称始于此。五代时吴越国以杭州为国都。宋置两浙路，今浙江境内当时有11州65县，南宋定都杭州改称临安。元设江浙行省，分杭州、建德、湖州、嘉兴、绍兴、庆元、婺州、衢州、台州、温州、处州11路。明称浙江行省，辖杭、嘉、湖、宁、绍、台、金、衢、严、温、处11府及安吉州。清初地方政区制度承袭明朝。康熙初年，改称为浙江省。新中国成立后，本省行政区划进行了多次调整。

### 行政区划统计表

地 名	人口 (万人)	面积 (平方千米)	地 名	人口 (万人)	面积 (平方千米)
<b>杭州市</b>	<b>695</b>	<b>16596</b>	<b>衢州市</b>	<b>251</b>	<b>8837</b>
拱墅区(湖墅街道)	31	88	柯城区(信安街道)	43	609
上城区(清波街道)	33	18	衢江区(樟潭街道)	40	1748
下城区(武林街道)	40	31	江山市(双塔街道)	60	2018
江干区(采荷街道)	45	210	常山县(天马街道)	33	1099
西湖区(灵隐街道)	64	263	开化县(城关镇)	35	2224
滨江区(西兴街道)	16	73	龙游县(龙洲街道)	40	1139
余杭区(临平街道)	88	1222	<b>金华市</b>	<b>469</b>	<b>10819</b>
萧山区(城厢街道)	123	1163	婺城区(城中街道)	62	1388
临安市(锦城街道)	53	3124	金东区(多湖街道)	31	657
富阳区(富春街道)	65	1808	兰溪市(兰江街道)	67	1310
建德市(新安江街道)	61	2364	永康市(东城街道)	58	1049
桐庐县(城南街道)	40	1780	义乌市(稠城街道)	75	1103
淳安县(千岛湖镇)	46	4452	东阳市(吴宁街道)	82	1739
<b>湖州市</b>	<b>261</b>	<b>5794</b>	武义县(壶山街道)	34	1517
吴兴区(明月街道)	60	872	浦江县(浦阳街道)	39	900
南浔区(南浔镇)	49	716	磐安县(安文镇)	21	1196
长兴县(雉城街道)	63	1388	<b>台州市</b>	<b>587</b>	<b>9413</b>
德清县(武康镇)	43	936	椒江区(海门街道)	51	276
安吉县(递铺镇)	46	1882	黄岩区(东城街道)	60	888
<b>嘉兴市</b>	<b>344</b>	<b>3915</b>	路桥区(路北街道)	45	274
南湖区(东栅街道)	49	426	临海市(古城街道)	117	2171
秀洲区(新城街道)	37	542	温岭市(太平街道)	120	836
平湖市(当湖街道)	49	536	三门县(海游镇)	43	1072
海宁市(硖石街道)	66	681	天台县(赤城街道)	59	1426
桐乡市(梧桐街道)	68	723	仙居县(福应街道)	50	1992
嘉善县(罗星街道)	39	504	玉环县(玉城街道)	42	378
海盐县(武原街道)	37	503	<b>温州市</b>	<b>799</b>	<b>11784</b>
<b>舟山市</b>	<b>97</b>	<b>1440</b>	鹿城区(五马街道)	72	294
定海区(解放街道)	38	569	龙湾区(永中街道)	34	279
普陀区(沈家门街道)	32	459	瓯海区(娄桥街道)	42	615
岱山县(高亭镇)	19	326	洞头区(北港街道)	13	100
嵊泗县(菜园镇)	8	86	瑞安市(安阳街道)	121	1278
<b>宁波市</b>	<b>575</b>	<b>9365</b>	乐清市(城东街道)	126	1174
海曙区(江厦街道)	71	769	永嘉县(北城街道)	96	2674
江北区(中马街道)	24	209	文成县(大雷镇)	39	1294
北仑区(新碇街道)	38	585	平阳县(昆阳镇)	87	1042
镇海区(招宝山街道)	23	218	泰顺县(罗阳镇)	37	1762
鄞州区(首南街道)	69	778	苍南县(灵溪镇)	132	1272
慈溪市(白沙路街道)	104	1154	<b>丽水市</b>	<b>260</b>	<b>17298</b>
余姚市(兰江街道)	83	1346	莲都区(万象街道)	39	1502
奉化区(锦屏街道)	48	1253	龙泉市(龙渊街道)	29	3069
宁海县(跃龙街道)	61	1880	缙云县(五云街道)	46	1482
象山县(丹东街道)	54	1172	青田县(鹤城街道)	51	2484
<b>绍兴市</b>	<b>440</b>	<b>8256</b>	云和县(浮云街道)	11	978
越城区(塔山街道)	74	498	遂昌县(妙高街道)	23	2539
柯桥区(柯桥街道)	64	1041	松阳县(西屏街道)	24	1406
上虞区(百官街道)	78	1427	庆元县(松源街道)	20	1898
诸暨市(暨阳街道)	107	2311	景宁畲族自治县(红星街道)	17	1950
嵊州市(剡湖街道)	73	1771			
新昌县(南明街道)	44	1213			
总计：地级市 11 市辖区 36 县级市 19 县 33 自治县 1 人口 4781万 面积约10万平方千米					





## 浙江地势

浙江位于我国东海之滨，华东地区中部，北连长江三角洲，东临东海，西接赣皖丘陵，南界福建山地，全省总面积10.18万平方千米。陆域面积中，山地和丘陵占70.4%，平原和盆地占23.2%，河流和湖泊占6.4%，有“七山一水二分田”之称。

浙江地势由西南向东北倾斜，呈阶梯下降，全省地形可分为两大部分：一、浙北平原区：包括杭州湾以北的杭嘉湖平原和杭州湾以南的宁绍平原，面积约1.25万平方千米，地势平坦，河渠密布，湖泊众多，土地肥沃。二、占浙江总面积七成以上的中南部丘陵山地：又分为浙西中山丘陵区、浙东盆地低山区、浙中丘陵盆地、浙南中山区和沿海（半岛、岛屿）丘陵平原区。

**浙西中山丘陵区：**位于杭嘉湖盆地和金衢盆地以西，包括天目山、白际山、千里岗和龙门山，面积约为2.23万平方千米，海拔多在500米以下。

**浙东盆地低山区：**在宁绍平原以南，括苍山以北，以浦阳江与浙西中山丘陵区分界，包括会稽山、四明山、天台山和大盘山，面积约2.07万平方千米，海拔多在500米以下。丘陵山地之间分布着大小盆地，较大的盆地有嵊新、天台、仙居等盆地。

**浙中丘陵盆地：**位于钱塘江中游及兰江流域，南北为仙霞岭和千里岗所夹峙，盆地由西南向东北方向延伸，面积约0.37万平方千米，其中金衢盆地为本省最大盆地，底部高程多在海拔40—100米之间。

**浙南中山区：**位于浙东盆地低山区和浙中丘陵盆地以南，是浙闽山地的一部分。本区地势高峻，海拔1000米以上的山峰连绵不断，主要有仙霞岭、洞宫山、雁荡山和括苍山等山脉，山间多峡谷急流。

**沿海丘陵平原区：**位于本省东部，面临东海。沿海半岛和岛屿是陆上丘陵伸入沿海和浸没海中的延续部分，高度多在海拔300米以下，其间分布着一些狭小的平原，较大的有瓯江下游的温瑞平原和椒江下游的温黄平原。

本省山脉大多呈西南—东北走向，主要有天目山、白际山、龙门山、仙霞岭、会稽山、四明山、大盘山、洞宫山、天台山、括苍山、雁荡山等山脉，其中天




目山为长江和钱塘江水系的分水岭；天台山往东没入东海，构成舟山群岛。龙泉市境内的黄茅尖海拔1921米，为本省最高峰。

浙江的主要河流有钱塘江、甌江、椒江、甬江、飞云江、苍溪、鳌江和人工开凿的江南运河等。河流的主要特点为水量比较大，水力资源丰富，但季节变化明显；多数河流源短流急，具有山溪性河流特征；一般上游坡陡水急，下游受潮汐影响显著。钱塘江旧称浙江，浙江省名就是由此得来，为本省第一大河，总长605千米，浙江境内有310千米，流域面积4.9万平方千米，自上而下分别称为新安江、富春江、钱塘江，主要支流有兰江、浦阳江、曹娥江等。甌江为本省第二大河，长380千米，流域面积约1.8万平方千米，落差大，水能资源丰富，主要支流有松阴溪、小溪、楠溪等。本省湖泊主要分布在浙北平原地区。杭州西湖、绍兴东湖、嘉兴南湖、鄞州东钱湖自然风光与人文景观荟萃，为浙江四大名湖。东钱湖面积22平方千米，为本省最大的天然湖泊。新安江水库又名千岛湖，在淳安、建德境内，面积约580平方千米，是本省最大的人工湖。

浙江海域辽阔，海岸曲折，港湾众多，岛礁星罗棋布，北起嵊泗花鸟山，南至苍南七里岛，是全国岛屿最多的省份。较大的岛屿有舟山、玉环、岱山、六横、金塘、南田、泗礁、洞头等。较大的半岛有穿山、象山、松门、楚门—玉环等半岛。由于海岸曲折，港湾众多，较大的港湾有杭州湾、三门湾、台州湾、温州湾和象山港。本省海域属东海的一部分，内海面积3.09万平方千米，领海面积为1.15万平方千米，连同毗邻区以及我国主张的专属经济区和大陆架在内的管辖海域，总面积超过26万平方千米。大陆海岸线长约2200千米。

浙江省处于中国东南沿海，处于欧亚大陆与西北太平洋的过渡地带，属典型的亚热带季风气候。季风显著，四季分明，年气温适中，光照多，雨量丰沛，空气湿润。全省年平均气温15.6℃~18.3℃，全省年降水量1008~1856毫米。





### 浙江交通

浙江省的交通事业建国后发展较快, 改革开放以来, 更是日新月异。已形成以铁路、海运为骨干, 中心城市和沿海港口为枢纽, 水陆空齐全、大中小配套、长短线结合的、较为发达的交通网。

铁路以杭州为枢纽, 连接本省主要城市和工商区。现有沪杭、杭甬、甬台温、温福客运专线及宁杭城际线、沪昆线六条干线和萧甬(萧山—宁波)、宣杭(宣城—杭州)、金千(金华—千岛湖)、金温(金华—温州)等支线。铁路营业里程达1775千米。

浙江现有公路总里程约11万千米, 以高速公路和国道线公路为主干, 有沈海、长深、常台、沪渝、杭瑞、沪昆、甬金、京台、诸永、杭州湾环线、台金、温丽、龙丽、绍诸、申嘉湖等高速公路, 高速公路达3383千米; 还有104国道(境内710千米)、205国道(境内196千米)、318国道(境内100千米)、320国道(境内449千米)、329国道(境内252千米)和330国道(境内324千米), 国道线总长2829千米, 随着新的旅游线路的开辟, 各地都开通了一些去风景名胜区的线路。由于山地丘陵占浙江面积的七成, 山区客货运输主要依靠公路。公路桥梁建设也突飞猛进, 钱江二桥、三桥、曹娥江大桥、瓯江大桥、飞云江大桥、富春江桥等大型桥梁相继建成。海上汽车轮渡的开辟, 使杭州至舟山可直通汽车。

浙江海岸线曲折, 港湾众多。全省共有可建万吨以上泊位的深水线资源26处, 良好的岸线资源, 加上众多的河流资源, 使本省的水运发展拥有良好的自然条件, 无论是海上航运还是内河航运, 都十分便利, 水运发达, 沿海有宁波—舟山、椒江、温州等主要港口, 有定期开往上海、厦门、广州及周边港口和沿海岛屿的客轮; 货运航线南到深圳、海口, 北上秦皇岛、大连、营口, 西去武汉及长江沿岸各港口。宁波、舟山、温州、椒



江等均定期有货轮往返于日本、韩国、朝鲜、香港等国家与地区。内河航运以杭嘉湖和宁绍平原最发达, 通航里程的七成以上集中于这一地区。钱塘江与江南运河沟通后, 形成以杭州为中心, 江南运河、钱塘江、浙东运河为主干, 包括杭嘉湖内河、钱塘江、曹娥江、甬江、余姚江、奉化江、宁绍内河在内的内河运输网络。

浙江省的民航事业始建于五十年代, 目前主要机场有: 杭州萧山国际机场、宁波栎社机场、温州永强机场、衢州机场、舟山普陀山机场、台州路桥机场、金华义乌机场, 共有120多条航线, 其中国际航线10条, 民航航线里程14万千米以上, 可以通达40多个国内外主要城市。

未来的浙江交通建设, 在综合运输大通道建设方面, 以快速铁路和高速公路运输为主构筑综合交通网主骨架, 连接省内7个机场和沿海3个主要港口, 推进杭州、宁波、温州三大城市经济圈和浙中城市群、三大产业带(环杭州湾、温台沿海和金衢丽产业带)、长三角区域内各种运输方式的合理布局, 合理配置运输结构, 形成“两纵三横四枢纽”的综合运输通道和枢纽。在整合港口资源方面, 加强宁波—舟山港口的资源整合, 进一步化宁波—舟山港的港口功能结构和总体布局, 增强浙江港口与全球港口业竞争和服务长三角经济发展的能力, 支持上海国际航运中心建设。在强化城市群产业带联系方面, 力争形成3小时由省会城市杭州到各市的交通圈, 实现省会城市至各市(不包括舟山)轨道交通快速化。通过建设沪杭磁悬浮快速铁路和多条高速公路, 基本建成杭州、宁波、温州都市圈、浙中城市群和三个产业带的快速通道。

浙江省高速公路线路表

国家高速公路			
编号	简称	编号	简称
G3	京台高速	G56	杭瑞高速
G15	沈海高速	G60	沪昆高速
G15W	甯台高速	G92	杭州湾环线高速
G1512	甯金高速	G9211	甬舟高速
G1513	温丽高速	G1501	宁波绕城高速
G25	长深高速	G2501	杭州绕城高速
G50	沪渝高速		
省级高速公路			
S1	甯台温高速	S16	杭浦高速
S2	沪杭甬高速	S19	甯台温沿海高速
S4	杭州机场高速	S20	穿山疏港高速
S5	杭甬高速	S24	绍诸高速
S7	杭州湾跨海大桥高速	S26	诸永高速
S10	温州绕城高速	S28	台金高速
S11	乍嘉苏高速	S31	杭新景高速
S12	申嘉湖高速	S32	千黄高速
S13	练杭高速	S33	龙丽高速
S14	杭长(宣)高速		龙游支线高速



◆ 宁波1477 宁波出入口距该高速公路零千米处1477千米

◆ 台州1632 台州服务区距该高速公路零千米处1632千米

◆ 长兴2191 长兴收费站距该高速公路零千米处2191千米

比例尺 1:2 200 000

0 22.0 44.0 66.0 88.0千米



### 高速公路里程示意图 单位：千米

沈海高速 G15 497	长深高速 G25 563	沪昆高速 G60 393	甬台高速 G15W 241
(浙沪界)	(浙苏界)	(浙沪界)	(浙苏界)
○ 金山区 1346	● 长兴 2191	● 嘉善 65	● 天星村 100
● 新仓 1349	● 太湖 2196	● 嘉善 76	● 象贤
● 平湖 1353	● 夹浦 2198	● 跨海大桥 91	● 南湖
● 黄姑 1356	● 长兴 2211	● 嘉兴东 86	● 沽渚 197
● 乍浦 1367	● 互通 2214	● 杭嘉苏高速 98	● 东关 204
● 互通 1370	● 湖州北 2223	● 嘉兴 104	● 蒿坝 208
● 嘉兴港区 1374	● 湖州 2232	● 嘉兴 108	● 上浦 217
● 北岸 1376	● 青山 2246	● 屠甸 114	● 章镇 226
● 南岸 1411	● 湖州 2251	● 桐乡 123	● 嵊州 233
● 庵东 1415	● 德清 2264	● 长安 131	● 三界 237
● 慈溪 1428	● 余杭 2278	● 长安 135	● 嵊州 248
● 观海卫 1442	● 南庄兜 2289	● 南庄兜 2289	● 禹溪 249
● 掌起 1448	● 勾庄 2294	● 海宁 141	● 新昌 264
● 慈城 1460	● 三墩 2302	● 下沙 157	● 新昌 272
● 慈城 1461	● 留下 2309	● 下沙 159	● 双彩 291
● 宁波北 1472	● 龙埭 2314	● 红星 168	● 白鹤 302
● 宁波 1477	● 转塘 2320	● 新街 169	● 国清寺 314
● 横街 1483	● 杭州南 2323	● 萧山东 175	● 天台 315
● 里仁堂 1490	● 袁富 2326	● 场汛桥 181	● 天台 322
● 姜山 1503	● 东洲岛 2333	● 互通 186	● 洋头 333
● 奉化 1518	● 富阳 2339	● 临浦 191	● 吴舫 341
● 宁波北 1537	● 中埠 2353	● 萧山 201	
● 梅林 1546	● 场口 2363	● 次坞 209	
● 宁海 1550	● 深澳 2370	● 互通 218	
● 宁海南 1574	● 桐庐 2372	● 诸暨 227	
● 三门 1605	● 凤川 2377	● 诸暨 236	
● 临海北 1627	● 桐庐 1384	● 牌头 243	● 宁波 0
● 台州 1632	● 富春江 2393	● 郑家坞 258	● 海桥 4
● 临海南 1643	● 金华东 2477	● 浦江 268	● 溪口 16
● 水洋 1648	● 岭下末 2489	● 义乌 274	● 溪口西 28
● 台州 1656	● 武义 2506	● 上溪 289	● 沙溪 43
● 台州南 1670	● 西田畈 2509	● 金华 294	● 嵊州 63
● 大溪 1678	● 武义 2519	● 傅村 295	● 黄泽 69
● 雁荡 1696	● 永康 2525	● 鞋塘 298	● 叶家 71
● 清江 1702	● 互通 2534	● 金华东 312	● 新昌 76
● 蒲岐 1719	● 稽云 2543	● 金华 318	● 甘霖 89
● 乐清 1731	● 洪渡 2568	● 兰溪 333	● 长乐 102
● 大桥北 1749	● 丽水 2581	● 兰溪 337	● 蔡宅 121
● 七都 1752	● 丽水西 2587	● 金华西 353	● 诸永 127
● 温州东 1756	● 丽水 2594	● 游埠 358	● 怀鲁 128
● 温州南 1763	● 碧湖 2613	● 龙游 371	● 东阳 134
● 塘下 1772	● 互通 2621	● 衢州 383	● 义乌 153
● 瑞安 1779	● 石塘 2628	● 衢州东 395	● 徐村 164
● 飞云 1782	● 云和 2638	● 衢州西 405	● 义亭 176
● 平阳 1794	● 云景 2646	● 五里 419	● 傅村 184
● 萧江 1809	● 赤石 2650	● 阁底 427	● 甬金高速 185
● 苍南 1813	● 安仁 2673	● 常山 437	
● 苍南 1819	● 石达 2692	● 球山 442	
● 观美 1832	● 龙泉 2699	● 球山 456	
● 分水关 1843	○ 松溪旧县 2754	○ 常山 458	
(闽浙界)	(闽浙界)	(赣浙界)	



- 国家历史文化名城
- 国家级自然保护区
- 省级历史文化名城
- 国家森林公园、地质公园
- 世界遗产
- 国家旅游度假区
- ★ 国家级风景名胜区
- ★ 其他风景名胜区

比例尺 1:2 450 000

0 24.5 49.0 73.5 98.0千米



## 浙江旅游

浙江历史悠久，文物古迹众多。早在新石器时代，就有人类在此活动，河姆渡文化、马家浜文化和良渚文化，代表了长江下游当时的文化水平，说明浙江是中国古代文明的发祥地之一。浙江也是我国瓷器的发源地之一，有越窑、龙泉窑、婺州窑、瓯窑、德清窑等几大窑系。杭州是我国七大古都之一，连同宁波、绍兴、衢州、临海、金华、嘉兴为7个国家级历史文化名城，还有湖州、温州、余姚等6个省级历史文化名城以及南浔、乌镇、慈城等15个省级历史文化名镇和苍坡等3个省级历史文化保护区。浙江有太平天国侍王府、鲁迅故居、六和塔、岳王墓、飞来峰造像，宁波天一阁、保国寺、余姚河姆渡文化遗址、湖州飞英塔、金华天宁寺、衢州南宗孔庙、瑞安玉海楼、溪口蒋氏故里等74处国家重点文物保护单位；201处省级重点文物保护单位和近2000处市、县级文物保护单位，数万个文物保护单位。浙江人文荟萃，名人辈出，陆游、舜陵、王充墓、沈园、秋瑾、鲁迅、茅盾的故居、梅雨潭、周恩来故居等与历史名人有关的行迹故居遍及全省各地。省内宗教寺庙规模宏阔，古民居建筑异彩纷呈，国清寺、大佛寺、汤溪城隍庙、曹娥庙、卢宅、诸葛八卦村、楠溪江民居以及藏书楼、书院、会馆、园林、桥梁、牌坊、博物馆、革命史迹等共同构成生动形象的浙江通史。这些文物古迹不仅为人们提供了学术研究、旅游观光和审美娱乐的宝贵材料，而且还是从事科学考察、学习历史文化、进行爱国主义教育的生动课堂。

浙江地质构造独特，地形、地貌复杂多样，又有温暖的亚热带季风气候滋润，使山虽然不高峻险峻却连绵起伏、峰峦叠翠；川虽非大江奔流但却蜿蜒曲折、妩媚多姿；湖虽无连绵千里之势但烟波浩渺、婀娜风雅，处处呈现出江南特有的秀美景色。浙江有世界遗产西湖、中国丹霞(江郎山)；有国家级风景名胜区西湖、富春江—新安江、雁荡山、普陀山、楠溪江、天台山、嵊泗列岛、仙都、雪窦山、双龙、莫干山、仙居、江郎山、浣江—五泄、方岩、百丈漈—飞云湖、方山—长屿洞天、天姥山、大红岩等；有省级风景名胜区桃渚、花溪、超山、仙华山、南北湖、仙岩、南明山—东西岩等；有国家级自然保护区天目山、凤阳山—百



山祖、乌岩岭、南麂列岛、清凉峰、古田山、扬子鳄、九龙山、韭山列岛、长兴地质遗迹等，其中天目山和南麂列岛还是世界生物圈保护区；有国家级森林公园午湖山、千岛湖、大奇山、兰亭、富春江、安吉竹乡、天童、雁荡山、五泄、青山湖、双龙洞、华顶、钱江源、紫微山、九龙山、大竹海、瑶琳、半山、庆元等；有国家级地质公园常山、临海、雁荡山、新昌硅化木等。

浙江水系丰盈，钱塘江、瓯江等六大江河，曲折回绕东流入海，景色各异。杭州湾的钱江潮，被世人誉为天下无双的旷世奇观；富春江—新安江尤如一幅山水长卷；楠溪江水清见底，两岸滩林如黛，是极富特色的一条风景线；绩溪、剡溪、瓯江更是水随山转，柳暗花明。杭州西湖是全国十大风景名胜地之一，千岛湖、东钱湖、鉴湖、南北湖等，无处不是诗情画意般的江南美景。

浙江海岸线曲折绵长，3000多个岛屿像珍珠、翡翠散落在浩瀚的东海洋面，组成了山海岛屿的秀丽画卷，普陀山、朱家尖、嵊泗列岛、桃花岛、岱山岛和洞头列岛是其中的佼佼者。

浙江气候四季分明，浙江山水长年有景，四时皆宜，春可赏花观景，夏可避暑嬉水，秋可听泉探胜，冬可踏雪寻梅。

浙江被誉为丝绸之府、青瓷之乡、茶叶之乡，省会杭州更被誉为人间天堂。太湖流域是我国最早养蚕织丝的地区，春秋时期，已经有罗、纱、帛等丝织物，唐朝时南方的丝绸生产中心就在绍兴，从宋代起，浙江更成为全国的丝绸生产中心。元朝以来，杭嘉湖的丝绸工业更加繁荣，有“湖丝遍天下”之说。浙江是青瓷的发源地，东汉时期烧瓷技术就已经非常成熟，迄今发现的汉代青瓷窑址有40多处，到唐代已形成著名的越窑、瓯窑、婺窑三大青瓷窑系。宋代之后，越窑烧制中心转移到龙泉，龙泉青瓷在宋元大量外销，成为世界性的商品。早在三国时期浙江就有饮茶的习俗，世界第一部茶叶专著陆羽的《茶经》就诞生在浙江。浙江名茶分布广泛，浙东有天台华顶、平水珠茶、普陀佛茶，浙南有雁荡毛峰、惠明茶，浙西有天目青顶、莫干黄芽，杭嘉湖地区有西湖龙井、顾渚紫笋等。

杭州市

☎ 310026 0571



**【地理位置】** 位于中国东南沿海，浙江省西北部，钱塘江下游北岸，江南运河南端。

**【行政区划】** 辖上城、下城、拱墅、江干、西湖、滨江、萧山、余杭、富阳9个区，建德、临安2个县级市，桐庐、淳安2个县。

**【人口面积】** 人口695万，面积16596平方千米。

**【历史沿革】** 杭州曾是五代吴越国和南宋王朝两代建都地，是我国七大古都之一。杭州古称钱唐。隋开皇九年(589年)废钱唐郡，置杭州，杭州之名首次在历史上出现。南宋建炎三年(1129年)，高宗南渡至杭州，升杭州为临安府。绍兴八年(1138年)南宋正式定都临安，历时140余年。民国元年(1912年)以原钱唐、仁和县地并置杭县。民国十六年(1927年)，析出杭县城区设杭州

市，杭州置市始此。

**【地形】** 杭州有着江、河、湖、山交融的自然环境。全市丘陵山地占总面积的65.6%，平原占26.4%，江、河、湖、水库占8%。杭州西部、中部和南部属浙西中低山丘陵，东北部属浙北平原，江河纵横，湖泊密布。

**【气候】** 属亚热带季风性气候，四季分明，温和湿润，光照充足，雨量充沛。全年平均气温16.5℃，平均相对湿度77%，年降水量1455毫米，年日照时数1756小时。

**【交通】** 杭州是中国东南部重要的铁路交通枢纽，以沪杭、杭甬、杭长客运专线、宁杭城际线和沪昆、宣杭线为主干。杭州公路四通八达，是长深、沪昆、杭瑞、杭州湾环线高速公路的汇集

