



北京

德州

聊城

濟寧

徐州

揚州

蘇州

杭州

# 中國大運河歷史文獻集成

## 55

主編 王雲 李泉

國家圖書館出版社

# 第五十五册目錄

運河圖	五水濟運圖	清·靳輔撰	一
山東運河備覽	清·陸耀撰	二七	
運河考	.....	二八九	
漕運河道圖考	清·蔡紹江撰	四七七	

〔清〕 靳輔 撰

運河圖 五水濟運圖

清抄本

# 運河圖 五水濟運圖

《運河圖》、《五水濟運圖》，清靳輔撰。乾隆三十二年（一七六七），崔應階調任山東巡撫，後對靳輔所著《治河方略》付梓刊刻，但靳輔所作相關運河圖却被遺漏，使得這些圖紙以抄本存世，此即本文所介紹的運河圖、五水濟運圖等。

《運河圖》起自杭州，終至北京。分如下幾段介紹：杭州到長江間為江南運河，圖中標出沿綫重要城市，府城用方框標出，縣及以下城市用圓圈標出，繪出為運河提供水源的鴛鴦湖、太湖、練湖及其與運河相通的水道，繪出丹徒閘及丹徒通向長江的兩條運河河道。長江向北到淮安段為裏運河，此段所繪十分詳細。瓜洲附近兩渡口過長江後，匯合為運河主河道，儀徵渡口北上為副河道。兩河道會合後過揚州、高郵、寶應到淮安。圖中詳細繪出運河沿綫的閘座，標出閘座的位置、名稱，同時標出了減水河的流向歸宿。淮安到江蘇、山東交界處為中運河。圖中對清口的河道走勢標示十分清晰，黃河、淮河、運河、洪澤湖引河、船閘等均有標示。為駱馬湖提供水源的沂水、駱馬湖的諸多減水閘、減水河圖中標示十分清楚。

從江蘇山東交界處至臨清州為魯運河，通常稱為會通河，這段河道船閘密集，沿綫河湖數量多，在整幅運河圖中，這段運河着墨最多。運河沿綫數十座船閘，圖中一一標出。另外，還標出沿綫大量的進水排水用的單閘、減水閘、門門、水口等。對於山東運河沿綫的自然河道、運河的減水河、滾水壩、平水壩、進水涵洞等，圖中也一一標出。山東運河沿綫泉源達數百之多，圖中對主要泉源也繪出位置，標出名稱。對沿綫的幾個大水櫃，圖中均標出其位置、面積及湖邊水利設施。

自臨清向北至天津間為衛運河，通常稱為南運河，它是由自然河道——衛河改造而成，其特點是河道彎曲，但無船閘。這段運河圖中繪製比較簡單，祇是繪出河道彎曲的形勢，沿綫的城鎮要地、減水河道等。「天津」之下注曰「天津以南曰南運河，天津以北曰北運河」。北運河河段繪圖也十分簡單，大體與南運河同。「通州」之下注曰「自通州至京師曰大通河」，對於大通河，也祇是繪出其源頭流向。

《五水濟運圖》繪製也比較簡單，僅佔書版之兩個葉面。圖中注出五水是指汶、泗、沂、沭、濟。祇是標出五條河道的源頭走向及入運的位置。此外，靳輔所繪之圖還有《黃河圖》、《黃河舊險工圖》、《黃河新險工圖》、《衆水歸淮圖》、《淮南諸河圖》。

和一般運河圖相比，靳輔所繪運河圖有顯明的特點：一是工筆繪製，標示清晰，一目瞭然。二是關鍵河段位置突出，如裏運河的高郵、寶應湖河段、淮安的清口河段、會通河段等，繪製特別詳細。三是注重繪製湖泊、水櫃，如對於獨山湖，除標出里程外，還繪出水口十八處，標出其名稱位置。所有這些，對於研究運河河道工程、相關水利設施等都具有十分重要的價值。此圖祇是一幅運河的示意圖，我們拿它來與歷史文獻及現代地圖對照，纔能正確判斷各種河道設施的準確位置。

此圖為清抄本，《四庫全書未收書輯刊》據此影印。

本書以清抄本為底本影印。（崔健利）

序

自古治河無善策且昔之治河  
治河而已自明以來治河兼以治  
漕較之昔人更不易也嘗考馬  
遷書河渠班固志溝洫僅載  
治水之道不言其方至元賈魯  
治河歐陽圭齋乃就魯問方略  
及詢過客所質吏牘作至正河防  
記其疏決濬導埽淤存堤工之法  
略備及明萬厯時潘印川司空  
之書出後之治河者奉以為圭  
科玉律矣間嘗論之古人事之

勝於今人惟治厯治水令人往  
備於古人蓋變幻日出不窮監於  
成憲踵事而增既能兼古人之  
長又能補古人之所未備也我

聖祖仁皇帝如天之度明哲之資驅策  
一世之賢豪知人善任亘古未有  
而一時名臣亦應運而起方靳  
文襄公之治河也正值河以大弊  
之後即一日而上八疏莫不洞中肯  
綮全河之勢朗若列眉當是  
時羣議瑣起噴有煩言公衆  
不終賴

聖天子乾綱獨斷深信不疑用奏成功

於今為烈且

特命著書以垂永久君臣魚水之懽

雖古之明良何以過焉惜其書未

有專梓雖附見於行水金鑑之

中然散漫而無要領割裂而無

次第余久蒞東土黃運二河並在

封內又或承乏河務於河渠一家言

之復時一寤心購得文襄原本反

覆周諷其初則簡明直捷其法

則精密周匝以視河防一覽不覺

後來居上矣遂以暇日博求副

本互相參伍刪其繁冗揭其精要

或有今昔異勢因時變遷者間

採圖志以附於篇卷帙不多流

行亦易付之剞劂以廣其傳後人

能讀公之書知公之意而不泥

公之法又何患治河無良策也

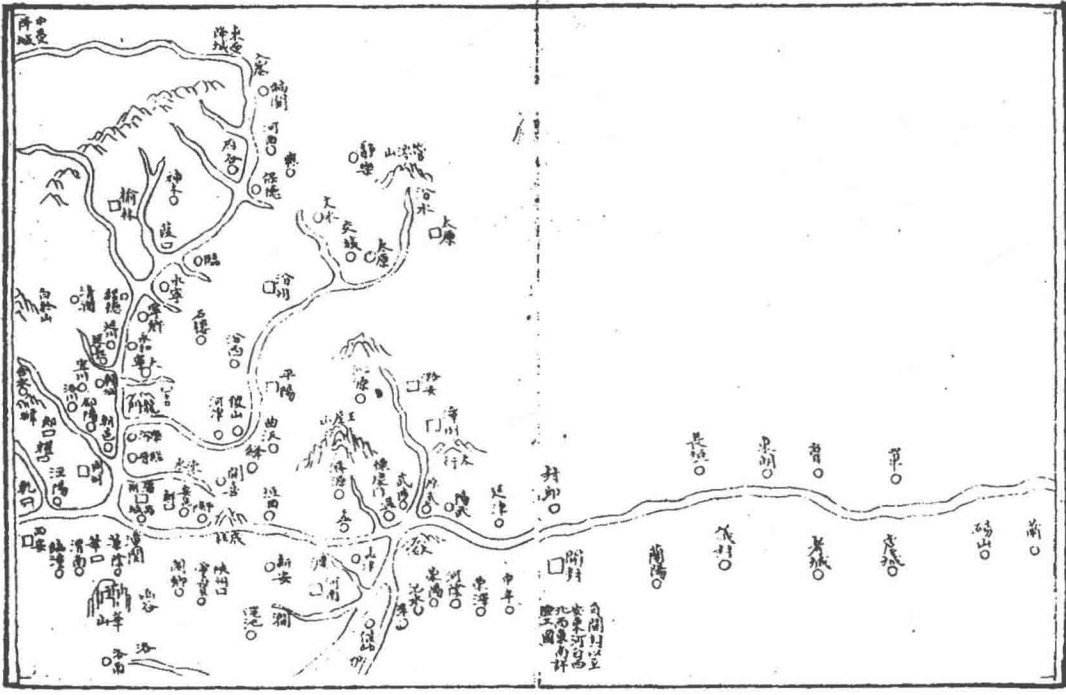
乾隆三十二年丁亥皋月朔日

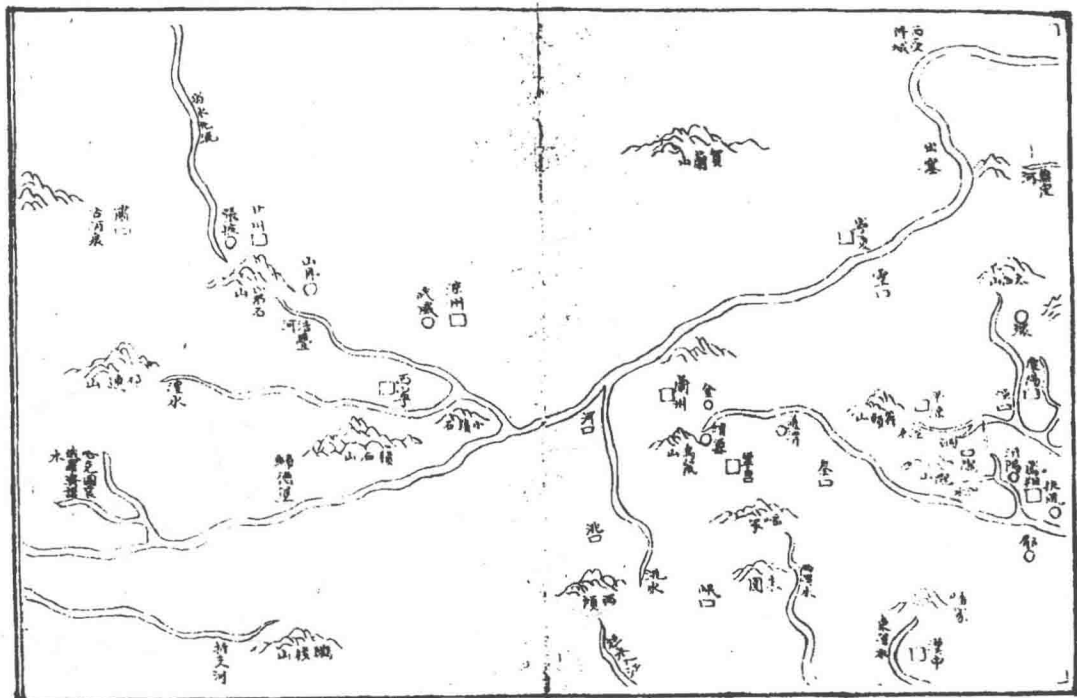
撫東使者楚鄂崔應階序

# 黄河圖



黄河之官制括云河自崑崙之北下流元初凡  
 大德而漸次淤塞者不與一河定其在河東  
 官河東行澤川其其其其其其其其其其其  
 水至齊武海水經湖大河水者皆也至齊  
 如漢國二年此從起那沒清河平處而進十水  
 區實水也至其後之流大河之經流水經所  
 謂水者是三聖仁德將商朝大河南為二流北合  
 水濟東流流澤一海東混合而趨河至齊法  
 海三流也今用史河梁志河東是也今齊東  
 明古早年以陽天既度一日而清河入淮東北止  
 元世後至不中河東官河武陽新於之流於二下  
 六年會黃河流漸微細和治中亦漸微細  
 至梁運以淮東大河之水其自天即以古官  
 性揚河之流皆為其後之官矣





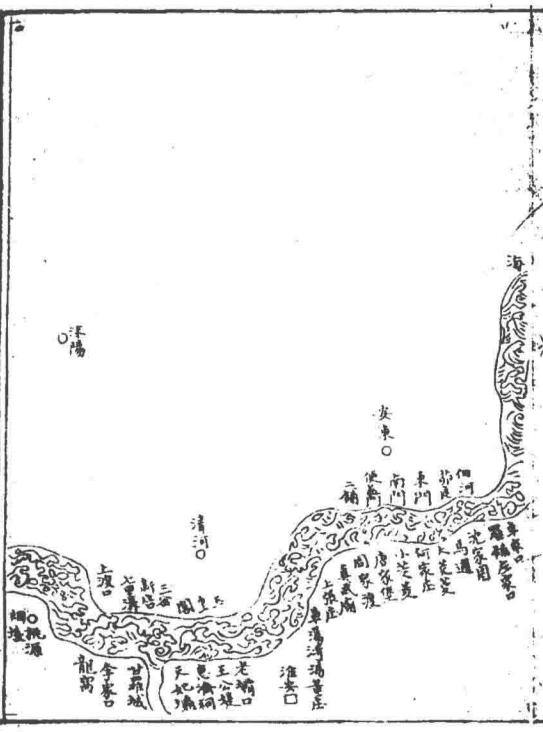
阿彌陀佛河




河與阿彌陀佛河相合其水東流至阿彌陀河東流三百餘里即赴塔爾巴哈台城其水一千五百餘里則始至漢口  
 昔嘗嘗三源之水固六百餘里東而始至五十里折而西經蒙古北嶺山之南轉東南流千餘里南折東  
 數十里經萬里山下有平打兒定多倫河多松兒河自東南來入之自此折而西北流三百餘  
 里前及小水無注者可將計阿水低馬勒每派之東或石下餘里有嶺其河于嶺之南而西入  
 之入流始流三百餘里會合于阿彌陀河城塔爾巴哈台城石山至開州州河入中國界

# 黃河舊險

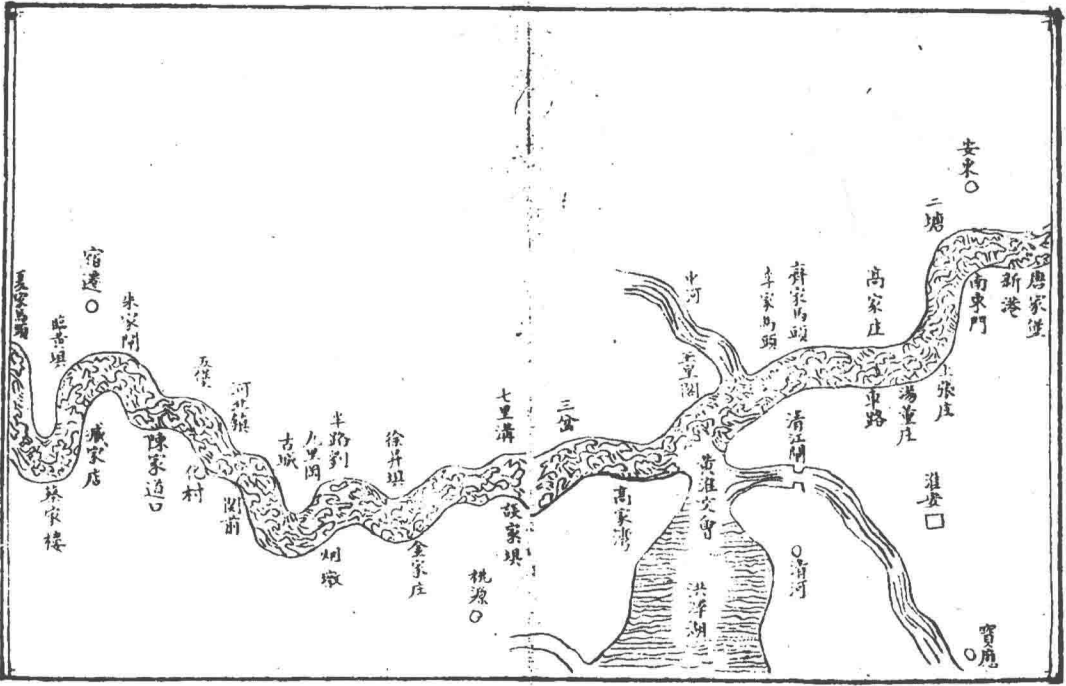
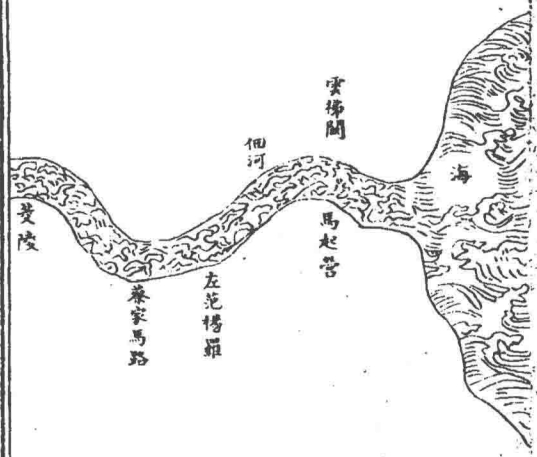
## 工圖

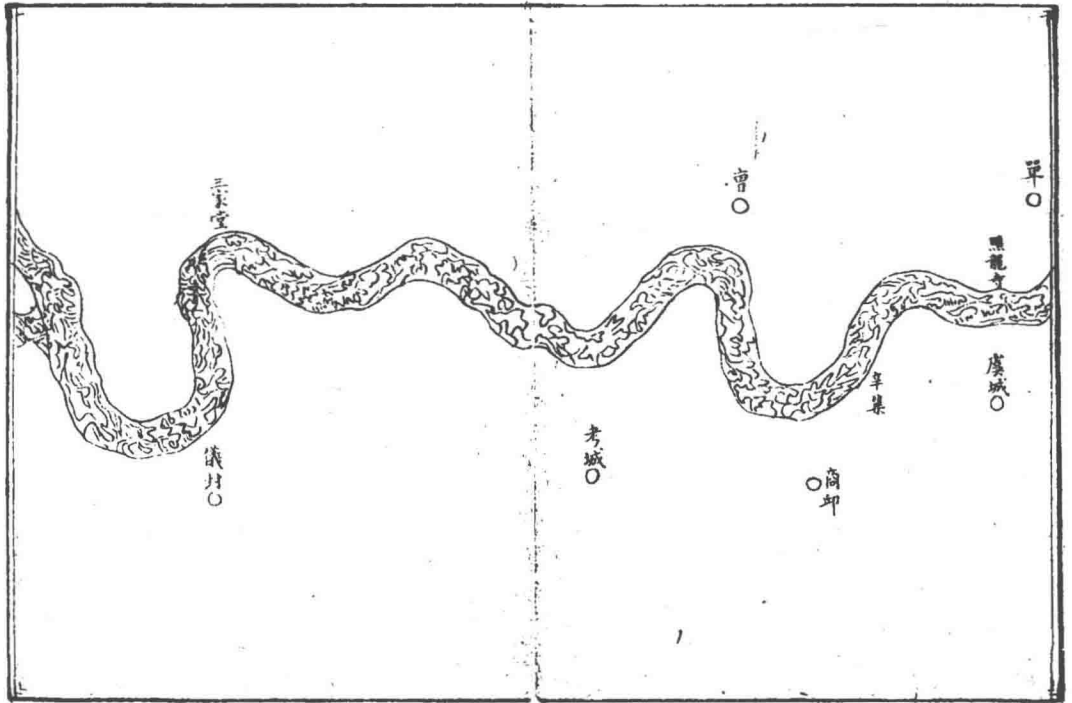
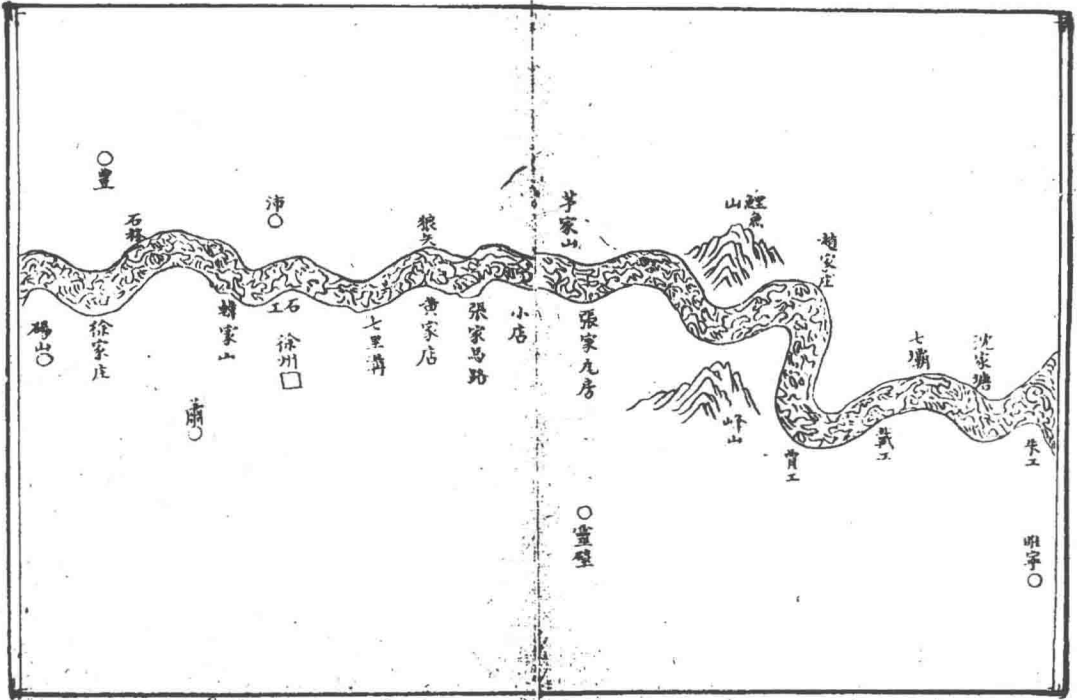


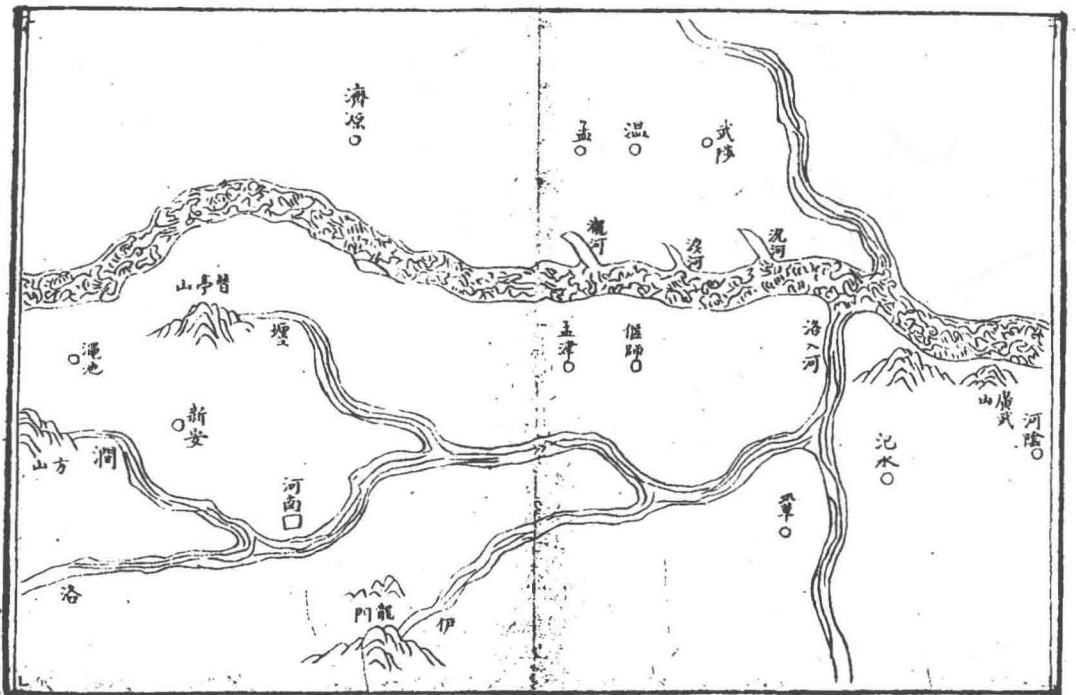
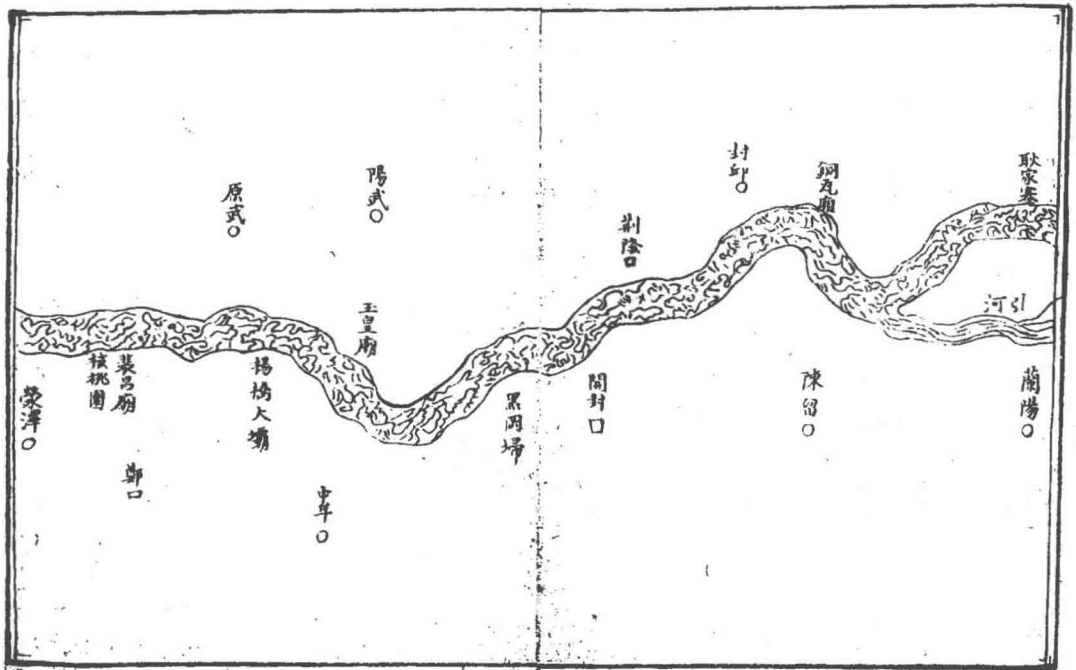



# 黃河新險

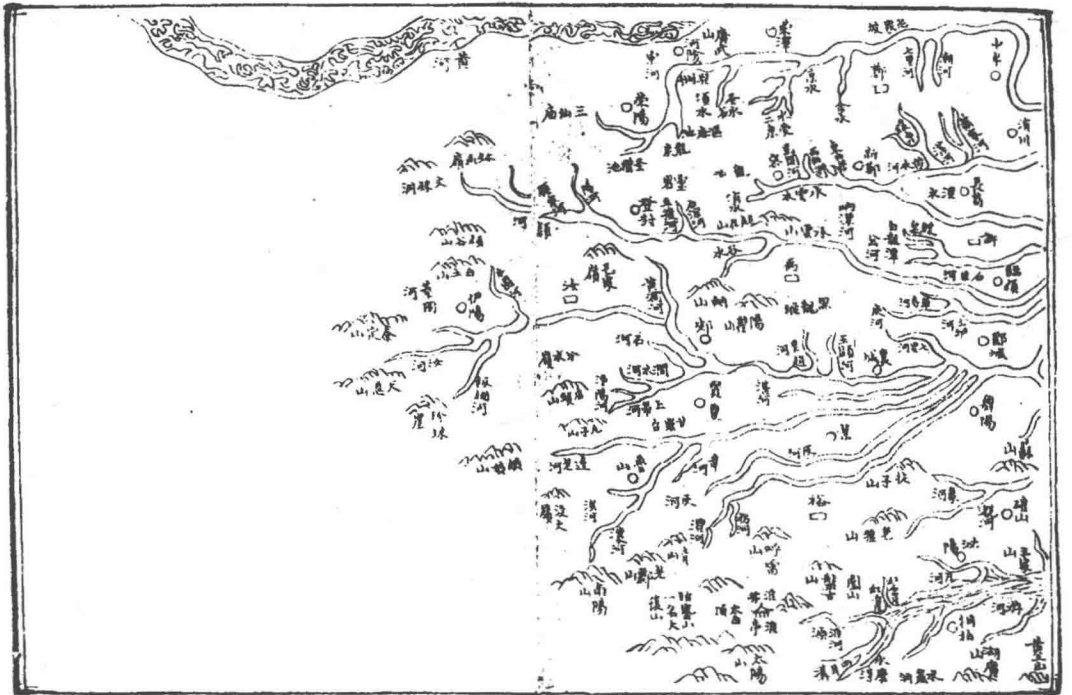
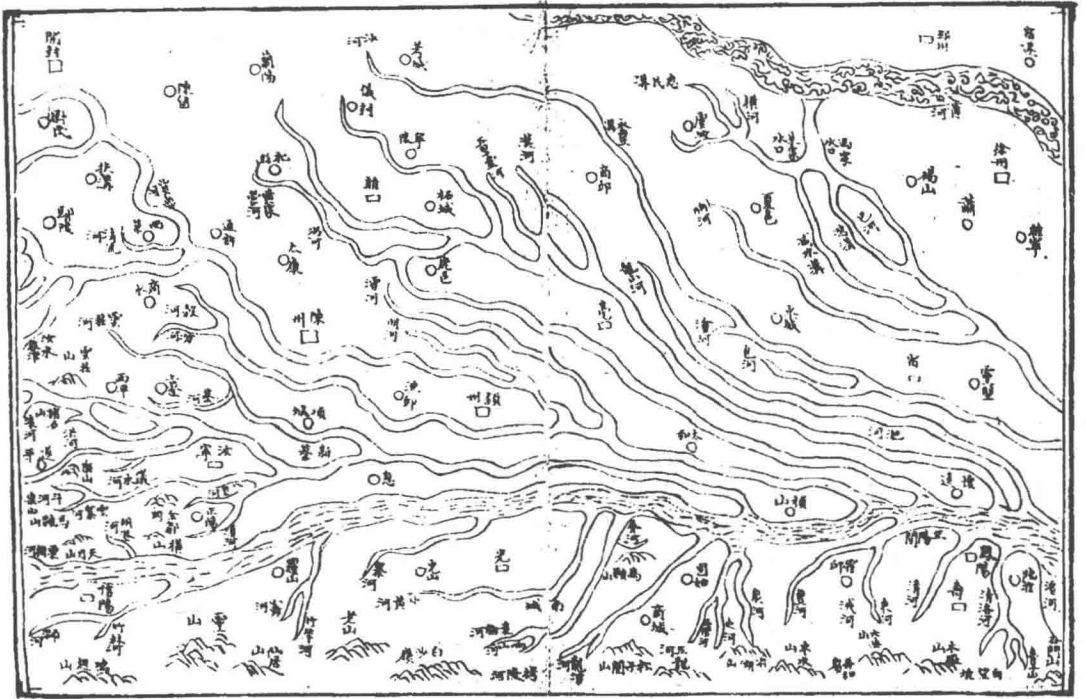
## 工圖











前蒙水歸淮圖本河南通  
志其於徐州揚山雖寧諸  
水不甚詳明以拘於尺幅  
故也今附此圖以備參考

