


# 涉台事务

SHETAISHIWU


# 知识手册

主 编 余友文  
副主编 李晓玲  
陈军敏

ZhiShiShouCe



海风出版社




# 涉台事务

SHETAISHIWU

# 知识手册

主 编 余友文  
副主编 李晓玲  
陈军敏

ZhiShiShouCe



海风出版社



HeTaiShiWuZhiShiShouCe

ISBN 7-80597-582-5



9 787805 975825

ISBN 7-80597-582-5 / Z·80 定价:28.00 元

此为试读, 需要完整PDF请访问: [www.ertongbook.com](http://www.ertongbook.com)



# 涉台事务 知识手册

主 编 余友文

副主编 李晓玲

陈军敏

海风出版社

---

图书在版编目(CIP)数据

涉台事务知识手册 / 余友文主编. — 福州: 海风出版社, 2006.2

ISBN 7-80597-582-5

I. 涉… II. 余… III. 台湾问题-基本知识 IV. D618

中国版本图书馆 CIP 数据核字(2006)第 009567 号

---

## 涉台事务知识手册

---

主 编: 余友文

责任编辑: 刘 克

装帧设计: 窦胜龙

出版发行: 海风出版社

(福州市鼓东路 187 号 邮编: 350001)

出 版 人: 焦红辉

印 刷: 福建彩色印刷有限公司

开 本: 850×1168 毫米 1/32 4 印张

字 数: 65 千字

印 数: 1-4000

2006 年 1 月第一版

2006 年 1 月第一次印刷

ISBN 7-80597-582-5Z·80

定 价: 28.00 元

---



## 第1章 宝岛台湾 \\009

- 一、自然生态 \\010
  - 1、中国第一大岛 \\010
  - 2、中国海上交通枢纽 \\010
  - 3、美丽的宝岛 \\011
  - 4、富饶的宝岛 \\015
- 5、宝岛旅游十条精品线路 \\016
  - 6、台湾特产 \\021
  - 7、台湾小吃 \\022
- 二、社会生态 \\023
  - 1、人口状况 \\023
  - 2、行政区划 \\023
  - 3、政权机构 \\023
  - 4、社会结构 \\024
  - 5、政治演变 \\025
  - 6、经济发展 \\025
  - 7、教育、科技状况 \\027
  - 8、军力装备状况 \\028

## 第2章 大陆和台湾同属一个中国 \\029

- 一、两岸陆地曾为一体 \\030
- 二、台湾的先住民是中国人 \\030
- 三、大陆早期对台湾的经营 \\031
  - 四、荷兰殖民者的入侵 \\033
  - 五、郑成功收复台湾 \\034
  - 六、康熙统治台湾 \\036
  - 七、日本侵占台湾 \\037
- 八、抗战胜利中国收复台湾 \\039
- 九、两岸敌对状态尚未结束 \\046

## 第3章 两岸关系在曲折中发展 \\043

- 一、中国共产党为促进祖国统一进行不懈努力 \\044
  - 1、第一代领导集体的决心：解放台湾 \\044
  - 2、第二代领导集体的构想：“和平统一、一国两制”基本方针的确立 \\045
  - 3、邓小平提出六条“和平统一、一国两制”具体构想 \\047
  - 4、“和平统一、一国两制”方针的基本内容 \\048
- 5、第三代领导集体的实践：为促进祖国统一大业的完成而继续奋斗 \\049
- 6、胡锦涛总书记的“四点意见”和《反分裂国家法》 \\051

## 二、台湾当局的大陆政策 \056

- 1、蒋介石推行争夺“法统”的“反攻复国”的大陆政策 \056
- 2、蒋经国奉行“认同本土”、政治革新的政策 \057
- 3、李登辉由主张一个中国逐渐滑向分裂及“台独” \058
- 4、陈水扁上台后加快“台独”步伐 \059

## 三、两岸关系曲折发展 \060

- 1、海峡两岸隔绝状态被打破 \060
- 2、两岸交流领域不断拓宽,文化、教育、科技等各领域交流日益频繁 \063
- 3、经贸交流迅速发展,经贸合作成就斐然 \074
- 4、两岸“三通”取得了局部进展 \076
- 5、目前两岸关系基本格局没有改变 \079

## 四、实现祖国统一是所有中国人的共同心愿,是历史必然 \080

# 第4章 湖南与台湾 \081

## 一、湘台两地历史渊源深 \083

## 二、湘台两地交流交往日益密切 \084

## 三、湘台两地合作前景广阔 \089

# 第5章 涉台事务政策法规须知 \091

## 一、大陆居民赴台须知 \092

- 1、因公赴台 \092
- 2、因私赴台 \094

## 二、台湾居民来往大陆须知 \094

- 1、台胞来往大陆须履行的手续 \094
- 2、台湾居民来往大陆通行证、签注受理审批签发工作规范 \095
- 3、定居须知 \098
- 4、求学须知 \100
- 5、就业须知 \102
- 6、采访须知 \103

## 三、涉台婚姻事务须知 \105

- 1、受理单位 \105
- 2、婚姻登记 \105
- 3、涉台婚姻关系在岛内效力问题 \106
- 4、大陆配偶赴台问题 \107
- 5、婚生子女申请台籍问题 \108
- 6、大陆配偶在台申请工作 \108

## 四、涉台遗产继承事务须知 \110

- 1、大陆居民继承台湾居民遗产的有关规定 \110
- 2、大陆居民继承台湾居民遗产的办理程序有哪些途径 \111

## 五、涉台经贸投资须知 \112

- 1、湖南鼓励台商投资方向 \112
- 2、投资方式 \113
- 3、优惠政策 \113
- 4、审批程序 \118

## 六、其他涉台事务须知 \121

# 后记 \125

# 前言

台湾问题是二十世纪四十年代后期中国内战遗留的问题。由于种种复杂的因素，两岸迄今尚未统一，但台湾是中国一部分的地位、大陆和台湾同属一个中国的事实并未改变。解决台湾问题，完成祖国统一大业，完全是中国的内政，也是包括台湾同胞在内的全中国人民的神圣职责。

长期以来，我们为台湾问题，实现祖国统一进行了不懈努力。当前，两岸关系中出现了一些有利于遏制“台独”分裂活动的新的积极因素，台海紧张局势出现了某些缓和的迹象，但反对“台独”分裂势力及其活动的斗争仍然是严峻的、复杂的。2005年3月4日，胡锦涛总书记就新形势下发展两岸关系提出了四点意见，3月14日，十届全国人大三次会议表决通过了《反分裂国家法》，这必将进一步推动祖国统一大业向前发展。

为了适应两岸形势发展的需要，我们编撰了这本《涉台事务知识手册》，旨在让广大干部群众、社会各界人士、青年学生以及广大台胞、台属，了解和认清台湾问题的由来，中国共产党和中国政府解决台湾问题所付出的艰巨努力；了解台湾局势和两岸关系曲折发展状况以及海峡两岸走向统一的历史必然性，了解和掌握当前涉台事务的各种政策法规，提高处理各种涉台事务工作效率和水平，从而更加激励两岸同胞为发展两岸关系，反对分裂，促进祖国和平统一大业作出更大贡献。

本书分为“宝岛台湾”、“大陆和台湾同属一个中国”、“两岸关系在曲折中发展”、“湖南与台湾”、“涉台事务政策法规须知”等五个部分。本书图文并茂，通俗易懂，力求集知识性、趣味性、服务性于一体，通过大众喜闻乐见的形式，达到普及宣传教育的目的。



第 **1** 章

宝岛台湾

## 一、自然生态

### 1. 中国的第一大岛

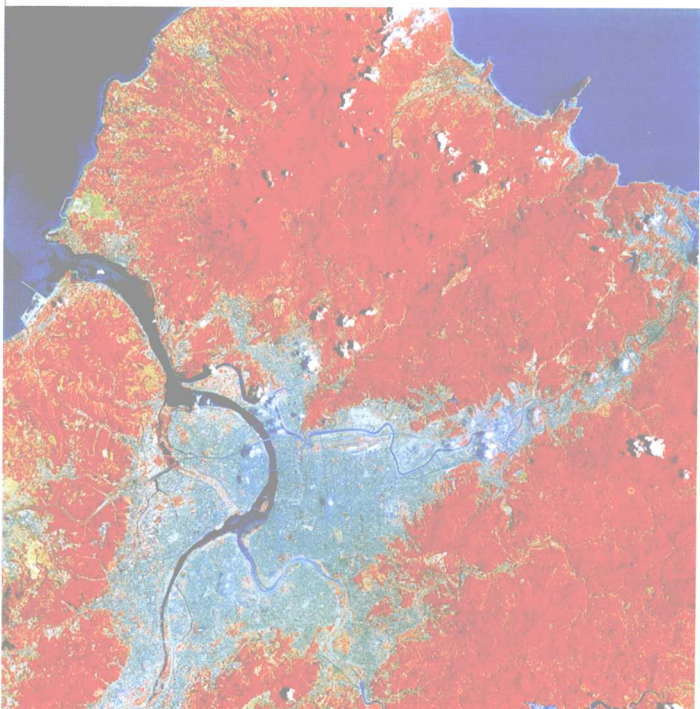
台湾是中国的第一大岛。台湾省包括台湾本岛及兰屿、绿岛、钓鱼岛等 21 个附属岛屿，澎湖列岛 64 个岛屿，还包括金门、马祖等岛屿，总面积为 36006 平方公里，为中国的“多岛之省”。

### 2. 中国海上的重要交通枢纽

台湾东临太平洋，东北邻琉球群岛，相隔约 600 公里；南界巴士海峡，与菲律宾相隔约 300 公里；西隔台湾海峡与福建相望，最窄处为 130 公里。台湾扼西太平洋航道的中心，是中国与太平洋地区各国海上联系的重要交通枢纽。

台湾海峡呈东北向西南走向，北通东海，南接南海，长约 200 海里，宽约 70 至 221 海里，平均宽度约 108 海里，是中国海上交通要道，也是国际海上交通要道，是著名的远东海走上走

◎台北盆地卫星影像。





◎台湾岛  
地貌卫星  
影像。

廊。它与庙岛群岛、舟山群岛、海南岛，构成一条海上“长城”，为中国东南沿海的天然屏障，素有“东南锁钥”，“七省藩篱”之称，战备位置十分重要。

### 3、美丽的宝岛——著名的旅游胜地

**岛上东部多山脉、中部多丘陵、西部多平原**

台湾是世界上少有的热带“高山之岛”，占全岛 2/3 的地区都是高山峻岭。是个多山的海岛。

岛上有五大山脉：中央山脉、雪山山脉、玉山山脉、阿里山山脉和台东山脉。其中玉山主峰海拔 3997 米，为台湾第一高峰，也是我国东部沿海地区的最高峰。

有四大平原：宜兰平原、嘉南平原、屏东平原和台东纵谷平原。嘉南平原是台湾第一大平原，为岛上农业最盛、人口最密的地区。屏东平原是台湾第二大平原。

有三大盆地：台北盆地、台中盆地和埔里盆地。

台湾岛位于环太平洋地震带和火山带上，地壳不稳，是一个多震的地区。

**恒春、多雨，气候宜人**


岛上四面环海，受海洋性季风调节，终年气候宜人，冬无严寒，夏无酷暑，年平均气温（高山除外）为 22℃，一年四季，天气总是暖融融的。人们称它“恒春”，意即“四季长春”。

岛上年平均降雨量在 2000 毫米以上，最多的地区可达 6000 毫米。其中基隆平均每年有 200 多天雨日，素有“雨港”之称。



◎17 世纪  
的东印度新  
地图显示出  
台湾重要的  
战略位置。






### 风光多旖丽

台湾的山山水水被大自然的神工鬼斧安排得婀娜多姿。西部平原海岸,宽广笔直,水清沙白,柳林成群,极宜泳浴,充满着海滨的浪漫情调。北部海岸,被台风、海浪冲蚀的海蚀地貌,鬼斧神工、千奇百怪,别有洞天,具有“海上龙宫”的雅号。其中太鲁阁、南湾、阳明山、北投、野柳、乌来等地最为著名。早在清代,台湾就有“八景十二胜”之说。这八景是:玉山积雪、阿里山云海、双潭


◎台湾合欢山云海

◎远眺玉山





太鲁阁



南投中埔樱花



俯瞰日月潭

秋月、大屯春色、鲁阁幽峡、清水断崖、安平夕照、澎湖渔火；十二胜是：清流见底的碧潭、温泉汹涌的北投、风光明媚的大溪、群峰错落的角板山、高耸入云的五指山、佛教圣地狮头山、扼控南北的八卦山、波光闪闪的虎头埤、古朴清幽的旗山、奇岩怪石的大里筒，翠绿可爱的太平山、素有樱都之称的雾社。关仔岭温泉还有“水火同源”的胜迹；而宜兰苏澳冷泉，更是世之稀有。

#### 4. 富饶的宝岛——蕴藏着丰富的自然资源。

岛上生物种类繁多,是著名的“兰花王国”、“蝴蝶王国”(蝴蝶的种类有 400 多种)、“珊瑚王国”(珊瑚产量占世界的 80%左右)。

台湾盛产大米,有“海上粮仓”之誉,其中最著名的是“蓬莱米”。盛产水果,香蕉、菠萝、柑桔、荔枝、龙眼、木瓜、柚子、枇杷、芒果、橄榄、槟榔、椰子等,一年四季不断,有“水果之乡”之称。花卉产值也相当可观。盛产食盐,有“东南盐库”之称。是我国重要产渔区,鱼类多达 500 多种,有“鱼仓”之称。盛产蔗糖,有“东方糖库”(东方甜岛)之称。盛产茶叶,冻顶乌龙茶,



晒茶



凤梨大丰收



收获黑鲷鱼



台湾大白斑蝶



阿里山野生兰花



◎大屯火山群一带的硫磺喷气孔。

驰名中外。

翠绿的森林覆盖全省土地总面积的 52%，居全国之首，约相当于江苏、浙江、安徽三省森林面积的总和，比欧洲著名的山林之国瑞士的森林面积还大 1 倍，木材的蓄积量达 3 亿立方米以上，有“海上翠微”（森林宝库）之美誉。树木品种多达 4000 余种，尤以台湾杉、红桧、樟、楠等名贵木材闻名于世。樟树提取物居世界之冠，樟脑和樟油的产量约占世界总量的 70%。

在台湾北端大屯山一带，还出产重要的化工原料——硫磺。这是我国天然硫磺储量最多的地方。

### 5、台湾旅游十条精品线路

2005 年 5 月 20 日，国家旅游局召开记者招待会，宣布开放大陆居民赴台旅游的相关事宜。消息公布后，祖国大陆各地，尤其是北京、广东、福建等地旅游业者十分看好“台湾游”，纷纷推出赴台旅游线路。十条成熟的台湾精品旅游线路备受旅游爱好者的关注。

#### 台北之旅

作为台湾第一大城市的台北市，自然是人们关注的焦点。那里有很多著名的观光景点，阳明山、台北故宫、乌来、北海岸等是这条旅游线路的重点。

#### 东北角海岸之旅

位于台湾东北隅的海岸，因受到海浪、风化与地壳隆升等影响，拥有海湾、岬角、海蚀地形、风化岩、悬崖峭壁等奇特的景观，是喜欢欣赏海边风韵的游客一定不能错过的线路。

#### 垦丁热带风情

垦丁位于台湾最南端，那里四季如春，椰林摇曳，垦丁之旅是欣赏热带风光的海滨度假之旅。