

中国新疆丛书 ZHONGGUOXINJIANG CONGSHU

龟兹新韵 阿克苏

QIU CI XIN YUN A KE SU

天方 费娜 编著




新疆人民出版社

中国新疆丛书 ZHONGGUOXINJIANG CONGSHU

龟兹新韵 阿克苏

QIU CI XIN YUN A KE SU

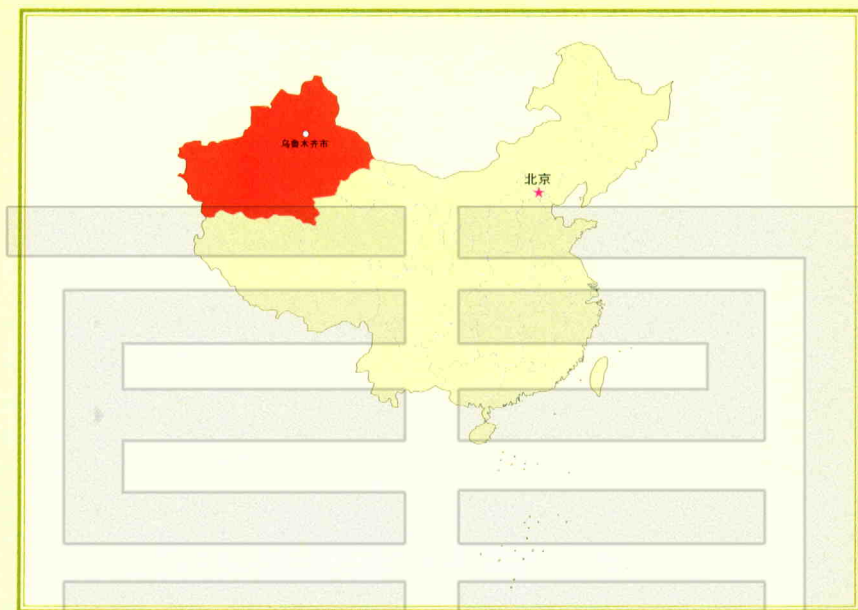
天方 费娜 编著



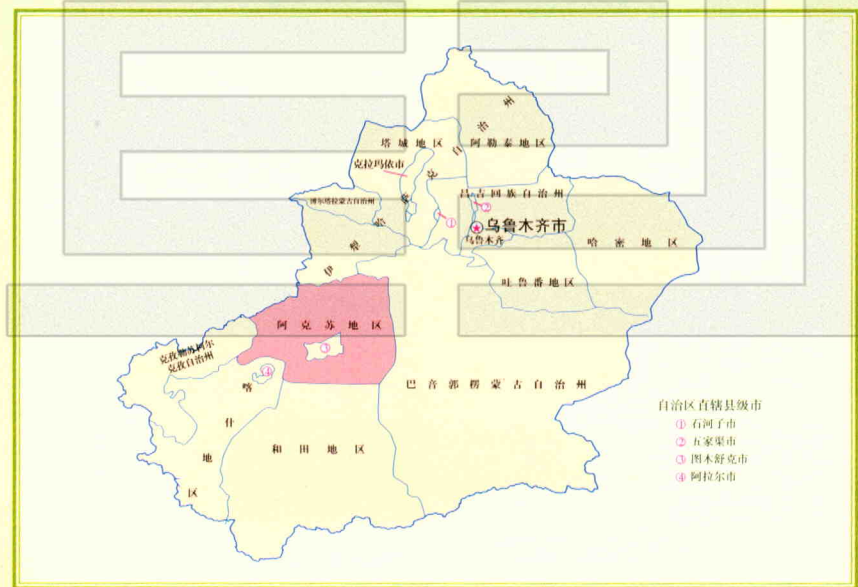
新疆维吾尔自治区图书馆 XT0-0984060

新疆人民出版社

新疆维吾尔自治区在中国的位置



阿克苏地区在新疆维吾尔自治区的位置



图书在版编目 (CIP) 数据

龟兹新韵——阿克苏 / 天方, 费娜编著.

—北京: 五洲传播出版社, 2009.4

(中国新疆丛书 / 陈晓林主编)

ISBN 978-7-5085-0785-9

I. 龟… II. ①天…②费… III. 阿克苏地区—概况 IV. K924.52

中国版本图书馆CIP数据核字 (2009) 第055843号

中国新疆丛书编委会

总顾问: 王国庆

总策划: 郭卫民

总监制: 侯汉敏 李向平

主 编: 陈晓林

审 校: 王小平 艾力提·沙力也夫 刘 江

龟兹新韵 阿克苏

撰 稿: 天 方 费 娜

摄 影: 晏 先 吴凤翔 宋士敬等

责任编辑: 徐醒生

编 辑: 许冬梅 韩 钢

装帧设计: 吕兆梁

出版发行: 五洲传播出版社 (北京市莲花池东路北小马厂6号)

邮政编码: 100038

印 刷: 北京嘉彩印刷有限公司

开 本: 889 × 1194 1/32

印 张: 2

版 次: 2009年4月第1版 2009年4月第1次印刷

定 价: 29.80元

目 录

一、古老而鲜活的龟兹神韵	6
二、丰富的资源	14
矿产资源	14
水土光热资源	18
生物资源	20
三、美丽的风景	22
天山大峡谷	22
托木尔神奇大峡谷	24
托木尔峰自然保护区	26
燕子山	26
大小龙池	28
塔里木河	30
铁热克温泉	30
胡杨林自然公园	30
干泪泉	32
四、灿烂的文物古迹	36
克孜尔石窟	36
库车大寺	42
刘平国治关亭诵石刻	44
昭怙厘大寺	45
克孜尔烽燧	48
龟兹故城遗址	49
五、龟兹文明	50
龟兹古国	50
龟兹乐	52
龟兹圣人	57
六、阿克苏特产	60
鹰嘴豆	60
红富士苹果	62
白杏	62
沙棘	63
核桃	64

一、古老而鲜活的龟兹神韵


阿克苏是古丝绸之路三条线路中的北道必经之地。中西方文化由丝绸之路交汇在这里，留下了丰富的文化和人文遗址。在漫长的西域各国相争的历史中，阿克苏曾经占有重要的地位，它的龟兹文明一度极为辉煌。后来一度神秘隐遁，使璀璨夺目的古龟兹文明像谜一样隐藏了10多个世纪。直到19世纪，经过中外探险家与考古学家的考察与发掘，才使湮灭千余年的迷幻古国重现于世。由此古代龟兹文明的发现与研究，形成了国际性龟兹学的研究热潮。

阿克苏位于新疆天山南麓、塔里木盆地北缘，总面积13.25万平方公里，东接巴音郭楞蒙古自治州，南隔塔克拉玛干沙漠与和田地区相望，西南连接喀什和克孜勒苏柯尔克孜自治州，北以天山为分水岭同伊犁哈萨克自治州交界，西北同吉尔吉斯斯坦共和国与哈萨克斯坦共和国接壤，边境线长232公里。

全地区辖库车、新和、沙雅、拜城、温宿、阿瓦



阿克苏地区拜城县文化广场






阿克苏市街景



阿克苏市商业街



库木吐拉千佛洞已有1700多年历史


提、乌什、柯坪8个县和阿克苏市，有82个乡镇，46个国营农林牧场；新疆生产建设兵团农一师所属的16个农垦团及阿拉尔市也在阿克苏地区境内。2007年全地区总人口223万人，由38个民族组成，是一个以维吾尔族为主体的民族聚居地区，其中维吾尔族和汉族分别占73%和

26%。阿克苏市是全地区政治、经济、文化的中心，是地区党政军和农一师领导机关所在地。

阿克苏地区历史悠久，早在公元前7000—6000年前就有人类居住。境内库车、温宿、柯坪县均发现新石器时代的早期人类活动遗迹。

历史上，阿克苏地区曾经是连接中亚、西亚和中原地区“古丝绸之路”上的重要驿站。还是连接人类文明发祥地——印度、巴比伦、埃及、希腊、罗马和中国中

驼铃悠悠





阿克苏市街头
雕塑——烤羊
肉串

原而闻名于世的“丝绸之路”上的政治军事、经济、贸易中心区。阿克苏在漫长的历史进程中留下了不同时代的众多文化名胜古迹，创造了与西方和中原地区迥异的古代龟兹文明，也是世界上惟一的四大文明的荟萃点。龟兹位居天山南麓丝绸之路北道的咽喉地段，位于西域的十字路口，北依天山，南濒塔克拉玛干大沙漠。北面天山恰在其境内出现几条裂口，可与北道相同。西通疏勒，东通焉耆，沿季节性干涸河道还可直接穿越塔克拉玛干大沙漠而达于阗。

秦汉（秦：前221—前206；汉：前206—公元220）时期，这里已发展成为“城郭诸国”，在西域三十六国中，龟兹，姑墨，温宿诸国都在今阿克苏境内。西汉（前206—公元25）初期，阿克苏为姑墨国，辖今拜城县、温宿县、阿克苏市一带。汉神爵二年（公元前60年），姑墨归西域都护府管辖。魏晋南北朝（220—589）时期，姑墨受龟兹辖控。隋朝（581—618）时西域为西突厥所制，本境属西域校尉。唐代（618—907）姑墨州归龟兹都督府管辖。唐末至北宋（960—1127），本区属西州回鹘地。元代（1271—1368）为成吉思汗之子察合

台封地。明代（1368—1644）为察合台后裔吐鲁番王属地。清代（1644—1911）平定准噶尔部叛乱后，设阿克苏办事大臣，后设阿克苏郡王。光绪八年（1882年）设阿克苏道，1884年始建阿克苏城。民国十七年（1928年）改阿克苏道为阿克苏行政区。民国二十二年（1933年）更名为第四行政区并设立行政长官公署。民国三十二年（1943年）改为第四区行政督察专员公署。1949年中华人民共和国成立后，于1950年成立阿克苏地区革命委员会。1978年11月改为阿克苏地区行政公署至今，专区行政公署设在阿克苏县。1983年，阿克苏县撤县建市。


现在阿克苏地区的库车绿洲是西域古国龟兹的中心，但古龟兹的范围还包括了今阿克苏地区所辖县市，它的辉煌历史和古代文明至今仍闪耀着神秘的迷人魅

黑英山乡郊游
的小学生



力。这里气候宜人、物产丰富、历史文化底蕴丰厚，素有“瓜果之乡”、“歌舞之乡”的美誉。

阿克苏地区不仅有优美的自然风光，还有具有浓郁民族特色的人文景观。西域三十六国中的“龟兹古国”遗址在库车县境内；还有始建于两晋时期（265—420）著名的中国四大石窟之一的克孜尔千佛洞和库木吐拉千佛洞等石窟群；还有著名的昭怙厘大寺、汉代烽燧、古代冶炼遗址、库车大寺等等。



欣赏克孜尔千佛洞壁画的游客





每年前来游览克孜尔千佛洞的游客络绎不绝

二、丰富的资源


阿克苏地区位于亚欧大陆深处，远离海洋，为暖温带大陆性气候。阿克苏地区地形北高南低，由西北向东南倾斜，北部是著名的天山山脉，其主峰托木尔峰海拔7435米；南部是浩瀚无垠的塔克拉玛干沙漠；中部为山麓砾质扇形地、冲积地或冲积平原区、戈壁、绿洲相间的地形。

阿克苏地区气候宜人，自然资源十分丰富，尤其是石油、天然气、煤炭和水、土、光、热资源在新疆名列前茅，是一块极具潜力和发展前景的宝地。

矿产资源

矿产资源是阿克苏地区的优势资源之一，石油、天然气、煤、岩盐、石灰岩、白云岩、石膏等储量巨大。

油气资源—阿克苏地区是塔里木油气开发的主战场，“西气东输”的主气源地。油气资源是阿克苏地区突出的资源，目前阿克苏地区境内已探明石油储量5.2亿吨，凝析油储量4531.34万吨，天然气储量6400亿立方米，溶解气储量229.23亿立方米。塔里木盆地已探明石油储量的88.58%，在阿克苏地区境内，已探明天然气储



西气东输气源地




库车油城夜景

量的93%以上在地区境内。“西气东输”的六个主力气田全部在阿克苏地区境内，其中克拉2号气田已探明储量2840.86亿立方米，是目前中国储量最大的气田之一。近年发现的乌参1井是迄今为止中国发现的第一个亿吨级整装挥发性油藏，预测石油地质储量为7942.7万吨，天然气1001.6亿立方米。地区境内发现天然气构造7个，预测天然气储量15004亿立方米。丰富的油气资源决定了阿克

苏地区是塔里木油气勘探开发的主战场和“西气东输”工程的主要气源地。投资62亿元的地区拜城克拉2气田开发建设工程目前已建成并正式输气。

煤炭资源 阿克苏境内煤炭资源的储量非常丰富。煤炭总储量达109.6亿吨，占南疆地区已探明储量的90%以上，是新疆四大煤炭基地之一。其中库车俄霍布拉克煤矿探明储量达10亿吨。煤炭品种齐全，品质好，低灰、低硫、低磷、高发热量，发热量多数达到8000大卡以上，且粘结性好。

其他矿产 阿克苏地区其它矿产品种也很丰富，已



现代化的大型条田