

中国

公路

地图册  
Zhongguo Gonglu Dituce



中国地图出版社

ZHONGGUO GONGLU DITU CE

中国公路地图册

中国地图出版社

## 图书在版编目 (CIP) 数据

中国公路地图册 / 中国地图出版社编著. —北京:  
中国地图出版社, 2007.1  
ISBN 978-7-5031-4342-7

I. 中… II. 中… III. 公路图—中国—地图集  
IV. F512.99-64

中国版本图书馆CIP数据核字 (2007) 第010540号

责任编辑: 纪 勇  
地图绘制: 武周芳  
审 校: 沈桂娣  
审 定: 陆用森

## 中国公路地图册

中国地图出版社编制  
中国地图出版社出版发行  
(北京市白纸坊西街3号 邮编: 100054)  
北京顺诚彩色印刷有限公司印刷  
新华书店经销

148 × 210 3.5印张

2007年2月第1版 北京第1次印刷

ISBN 978-7-5031-4342-7/K · 2587 印数: 00001~20000

ISBN 978-7-5031-4342-7



GS(2007)126号 定价: 15.00元

本图上中国国界线系按照中国地图出版社1989年出版的1:400万《中华人民共和国地形图》绘制。

\* 如有残缺与本社发行部联系调换 \*

联系电话: 010-83532631

Email: tuqiang@sinomaps.com

# 目 录

## 序图

中国政区	2~3
中国高速公路、国道	4~5
中国主要城市间公路里程表、国道编号及里程	6~7

## 公路图

北京市 区县间公路里程表	8~9
天津市 区县间公路里程表	10~11
河北省 主要城市间公路里程表	12~13
山西省 主要城市间公路里程表	14~15
内蒙古自治区 主要城市间公路里程表	16~17
辽宁省 主要城市间公路里程表	18~19
吉林省 主要城市间公路里程表	20~21
黑龙江省 主要城市间公路里程表	22~23
上海市 区县间公路里程表	24~25
江苏省 主要城市间公路里程表	26~27
浙江省 主要城市间公路里程表	28~29
安徽省 主要城市间公路里程表	30~31
福建省 主要城市间公路里程表	32~33
江西省 主要城市间公路里程表	34~35
山东省 主要城市间公路里程表	36~37
河南省 主要城市间公路里程表	38~39
湖北省 主要城市间公路里程表	40~41
湖南省 主要城市间公路里程表	42~43
广东省 主要城市间公路里程表	44~45
广西壮族自治区 主要城市间公路里程表	46~47
海南省 主要城市间公路里程表	48~49
重庆市 主要城市间公路里程表	50~51
四川省 主要城市间公路里程表	52~53

贵州省 主要城市间公路里程表	54~55
云南省 主要城市间公路里程表	56~57
西藏自治区 主要城市间公路里程表	58~59
陕西省 主要城市间公路里程表	60~61
甘肃省 主要城市间公路里程表	62~63
青海省 主要城市间公路里程表	64~65
宁夏回族自治区 主要城市间公路里程表	66~67
新疆维吾尔自治区 主要城市间公路里程表	68~69
香港特别行政区	70
澳门特别行政区	71
台湾省	72
城市间高速公路里程速查图	73
城市图	
北京	74~75
天津 石家庄	76~77
太原 呼和浩特	78~79
沈阳 长春	80~81
哈尔滨 上海	82~83
南京 杭州	84~85
合肥 福州	86~87
南昌 济南	88~89
郑州 武汉	90~91
长沙 广州	92~93
南宁 海口	94~95
重庆 成都	96~97
贵阳 昆明	98~99
拉萨 西安	100~101
兰州 西宁	102~103
银川 乌鲁木齐	104~105
香港岛·九龙 澳门半岛 台北	106~107

# 图例

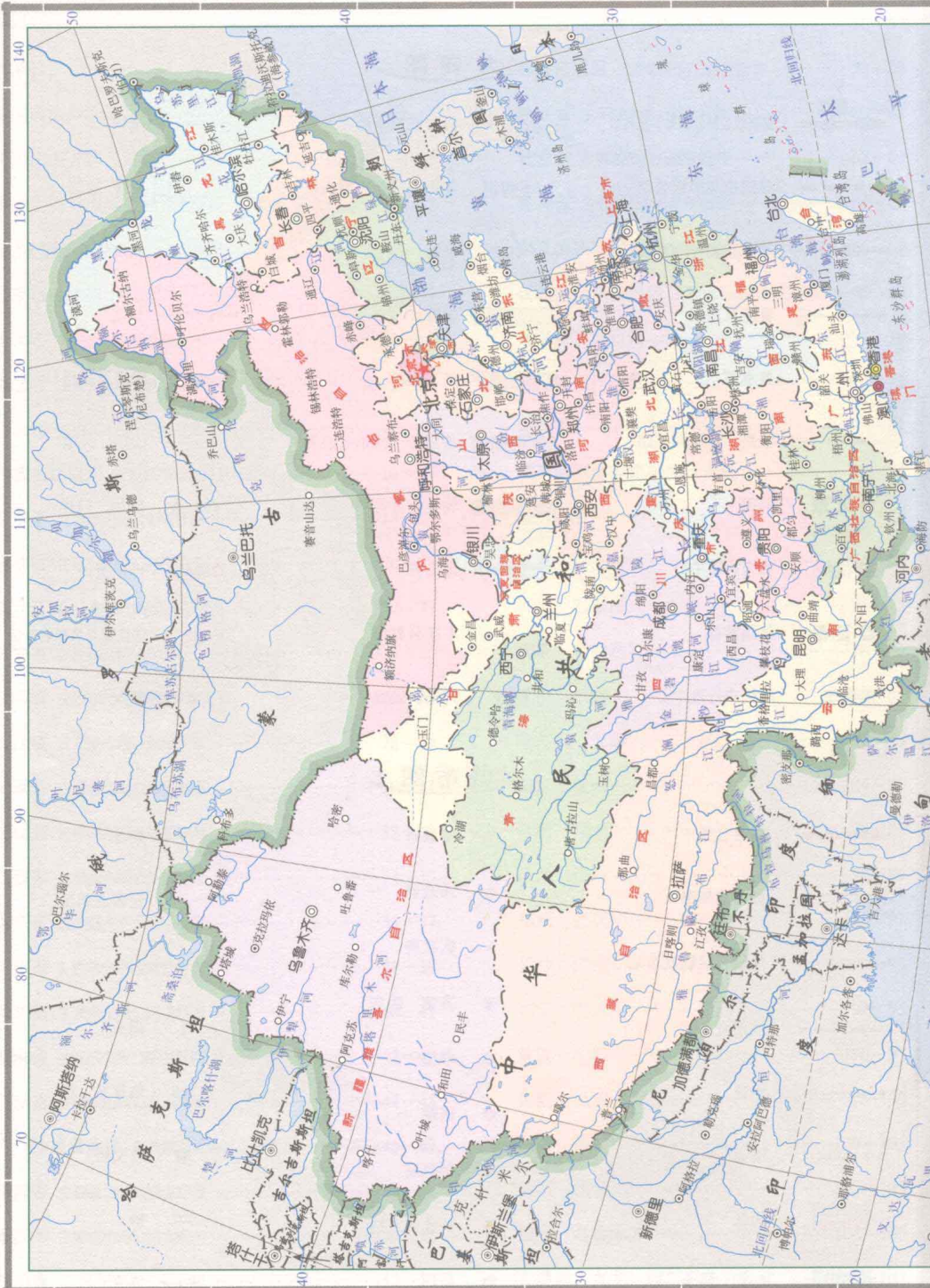
## 分省图

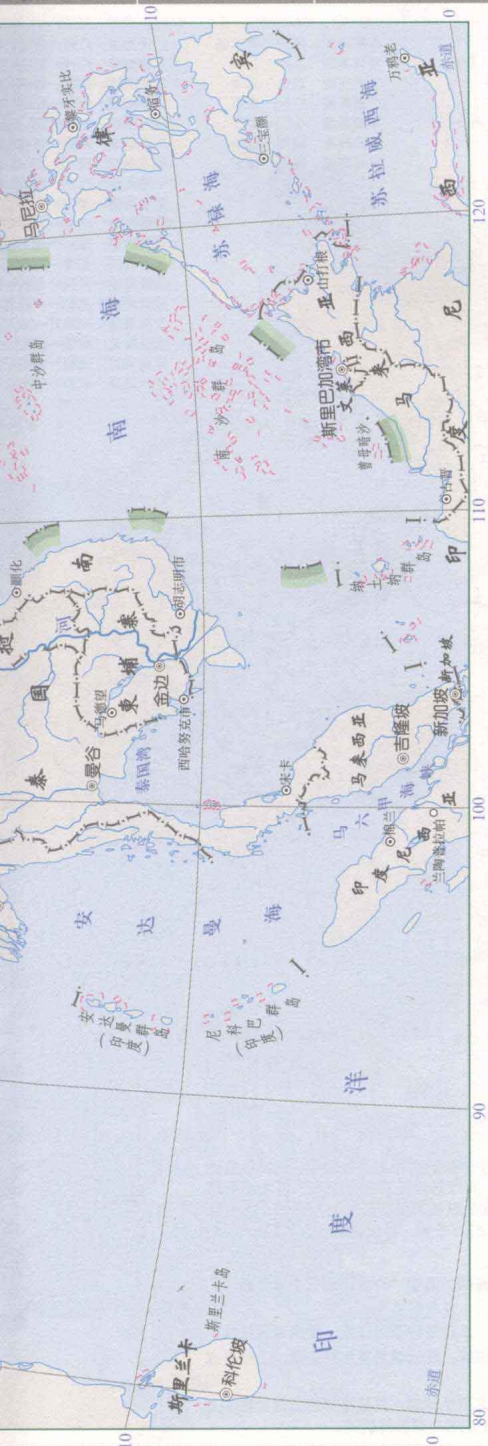
- |  |              |   |                  |   |                  |
|--|--------------|---|------------------|---|------------------|
|  | 高等级公路及编号、出入口 |  | 义乌市<br>仙居 县级行政中心 |  | 运河               |
|  | 建筑中高等级公路     |  | 和田市 自治州、盟、地区行政中心 |  | 沼泽 盐田            |
|  | 国道及编号、里程     |  | 龙门洞 乡镇、村庄        |  | 912海里 航海线及里程     |
|  | 省道及里程        |  | 国界               |  | 长城               |
|  | 县乡道          |  | 未定国界             |  | 382 括苍山 山峰及高程(米) |
|  | 铁路、建筑中铁路     |  | 省级界、未定省级界        |  | 山口、关隘            |
|  | ★北京 首都       |  | 特别行政区界           |  | 机场、口岸            |
|  | ■杭州 省级行政中心   |  | 地区界              |  | 莫高窟 世界遗产         |
|  | ■廷布 外国首都     |  | 军事分界线            |  | 仙都 国家重点风景名胜区     |
|  | ●金华 地级市行政中心  |  | 河流、湖泊            |  | 延福寺 景点           |

## 城市图

- |  |          |   |         |   |         |
|--|----------|---|---------|---|---------|
|  | 高速公路     |  | ★ 省政府   |  | ● 景点    |
|  | 城市高架路    |  | ★ 市政府   |  | ● 企事业单位 |
|  | 地铁、轻轨及车站 |  | ★ 区政府   |  | ▲ 山峰    |
|  | 铁路及车站    |  | ① 宾馆、饭店 |  | ⚓ 码头    |
|  | 索道       |  | ② 学校    |  | ③ 体育场、馆 |
|  | 隧道       |  | ④ 医院    |  | ④ 立交桥   |
|  | 街区       |  | ⑤ 邮电局   |  | ⑤ 桥     |
|  | 公园、绿地    |  | ⑥ 长途汽车站 |  | ⑥ 城墙    |
|  |          |  | ⑦ 机场    |   |         |

# 中国政区





全国行政区划统计表

截至2006年11月30日

简称	地级	直辖市	省	自治区	特别行政区	合计	截至2006年11月30日	
							台湾省	港澳
北京市	4	23	5	5	2	30		
天津市	16	15	36	23	21	17	333	
河北省	11	11	9	14	8	3		
山西省	22	11	11	17	20	17		
内蒙古自治区	11	11	9	14	8	3		
辽宁省	8	3	1					
吉林省	1							
黑龙江省	1							
上海市	13	11	17	9	11	17		
江苏省	27	22	5	14	10	31		
浙江省	25	35	56	45	70	60		
安徽省	2	3	108	85	17	19		
福建省	6							
江西省	11	17	17	9	11	17		
山东省	19	49	50	38	34	54		
河南省	50	38	34	54	34	4		
湖北省	19	43	10	12	1	24		
湖南省	19	43	10	12	1	24		
广东省	19	43	10	12	1	24		
广西壮族自治区	2							
海南省	4							
重庆市	17	120	56	79	71	80		
四川省	14	9	9	1	3	4		
贵州省	18	4	8	1	10	12		
云南省	18	4	8	1	10	12		
西藏自治区	2							
陕西省	2							
甘肃省	2							
青海省	6							
宁夏回族自治区	5							
新疆维吾尔自治区	7							
香港特别行政区								
澳门特别行政区								
台湾省								
合计								

图例

★ 我国首都

◎ 外国首都或首府

◎ 省级行政中心

◎ 地级行政中心  
(外国重要城市同)

○ 城镇

台湾省行政区划资料暂缺

# 中国高速公路、国道

## 中国高速公路一览表

名称	起点—途经—终点
京津塘高速	北京分钟寺桥—廊坊—天津—塘沽
京沈高速	北京四方桥—锦州—沈阳
京哈高速	通州北关环岛—燕郊
首都机场高速	北京三元桥—首都机场
京张高速	北京马甸桥—昌平—八达岭—张家口
京开高速	北京玉泉营环岛—固安大桥
六环高速	北京房山—黄村—通州—西沙屯
石太高速	石家庄—旧关—太原
石黄高速	石家庄—黄骅
保津高速	保定—天津
宣大高速	宣化—大同
石清高速	石家庄—清河
邢临高速	邢台—临清
大运高速	大同—太原—运城
运风高速	运城—风陵渡
大离高速	太原—汾阳—离石
阳晋高速	阳城—晋城
沈丹高速	沈阳—本溪—丹东
锦阜高速	锦州—阜新
锦朝高速	锦州—朝阳
长吉高速	长春—吉林
长营高速	长春—营城子
哈大高速	哈尔滨—大庆
哈绥高速	哈尔滨—尚志—牡丹江
沪宁高速	南京—常州—无锡—苏州—上海
沪杭甬高速	上海—杭州—宁波—北仑
盐通高速	盐城—南通北互通
淮安高速	淮安—宿迁
乍杭高速	溧水东—宜兴—杭州
乍苏高速	乍浦—尖墩角—苏州
杭金衢高速	杭州—衢州(常山)
金丽温高速	金华—丽水—温州
杭千高速	杭州—洋溪—千岛湖
合宁高速	合肥—南京
合芜高速	合肥—芜湖
界埠高速	界首—蚌埠西
合铜高速	陈埠—铜陵
漳瑞高速	漳州—龙岩
梨温高速	梨园—樟树(临江)
沪瑞高速	昌傅—金鱼石(湘东)
赣粤高速	昌傅—泰和—赣州—龙南
泰井高速	泰和—井冈山
济青高速	济南—青岛
济馆高速	济南—聊城—馆陶
潍莱高速	潍坊—莱西
日东高速	日照—东明
滨新高速	滨州—新泰
东青高速	东营港—东营市—青州
济南绕城	———
郑少洛高速	郑州—少林寺—洛阳
鹤濮高速	鹤壁—濮阳

名称	起点—途经—终点
叶信高速	叶集—信阳
许兰高速	许昌—兰考(孟寨)
许南高速	许昌—南阳
漯界高速	漯河—界首
沪善高速	界首—武汉—荆州—宜昌
孝十高速	孝感—襄樊—十堰
荆襄高速	荆州—襄樊
长张高速	长沙—常德—张家界
长浏高速	长沙—浏阳
湘邵高速	湘潭—邵阳

名称	起点—途经—终点
衡枣高速	衡阳—枣木铺
惠深高速	惠州—深圳
东深高速	东莞—深圳
广惠高速	广州—惠东
斗阳高速	斗门—阳江
梅汕高速	梅州—汕头
揭普高速	揭阳—普宁

名称	起点—途经—终点
广清高速	广州—清远
广肇高速	广州—肇庆
河和高速	河源—和平
河梅高速	河源—梅州(桂粤界)
桂海高速	桂林—山口
六业高速	六景—兴业
柳宜高速	柳州—宜州
宁都高速	南宁—都安
南友高速	南宁—友谊关
沪蓉高速	涪陵—川渝界
渝黔高速	重庆—崇溪河
长万高速	长寿—万州
渝武高速	重庆—合川—武胜
成渝高速	成都—川渝界(广顺)
成南高速	成都—南充
成雅高速	成都—雅安
成乐高速	成都—乐山



**国道网**由68条线路组成,长10.63万千米。在布局上采取放射与网格相结合,用三位数编号,其首位数是布局的分类号。第一类,为首都放射线11条,外加一条北京外环线,共12条,长2.30万千米,以北京为起点,首位数为“1”,由正北按顺时针方向编号。第二类,为由北向南的纵线27条,长3.71万千米,首位数编号为“2”,自东向西排列。第三类,为由东向西的横线29条,长4.62万千米,首位数编号为“3”,从北往南排列。

**国道主干线网**即以“五纵七横”12条国道干线为骨架的国家公路网。其中“两纵两横三个重要路段”是我国“五纵七横”国道主干线中优先建设的重点工程。

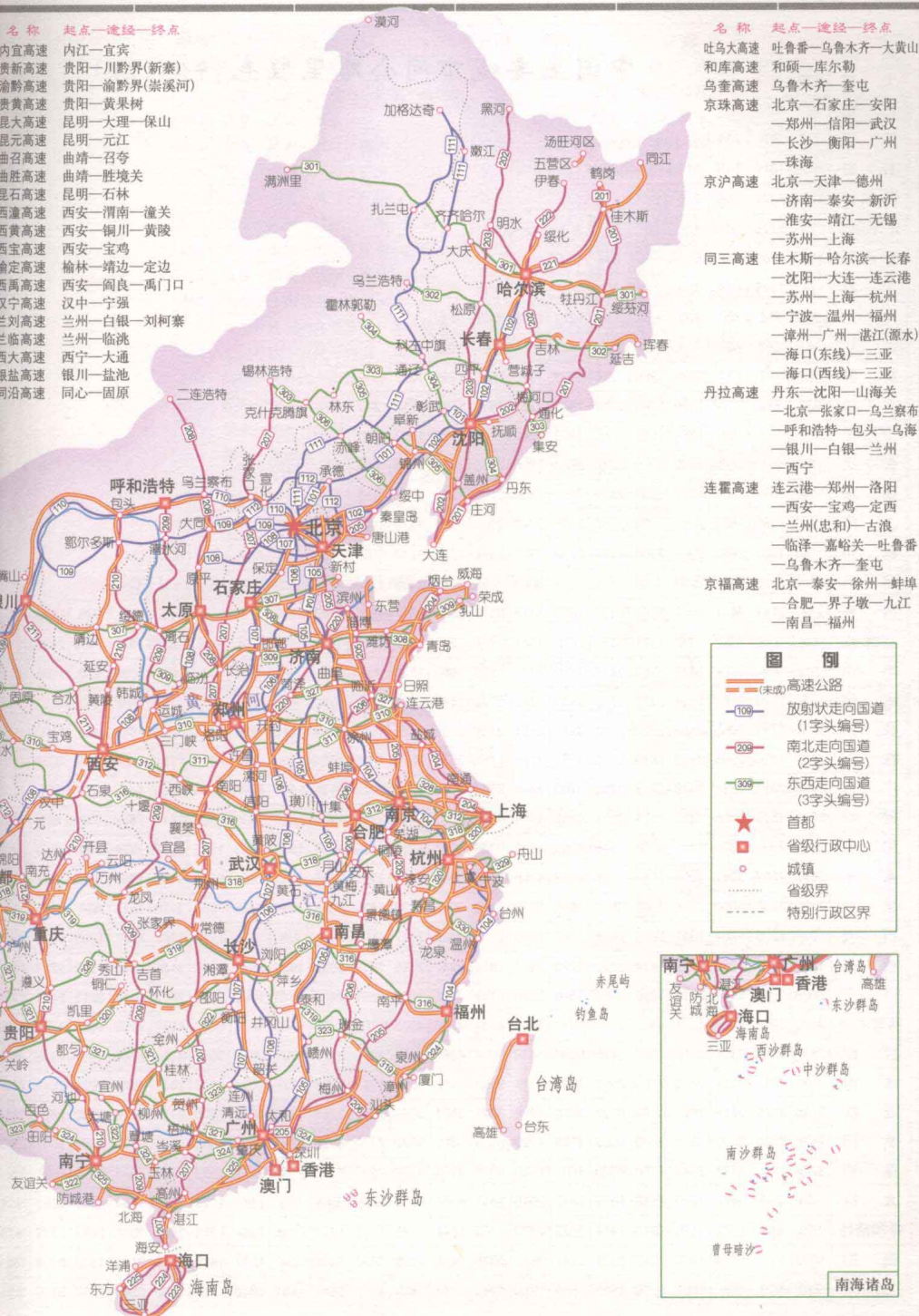
“五纵”包括:同江至三亚线、北京至福州线、北京至珠海线、二连浩特至河口线、重庆至湛江线。

“七横”包括:绥芬河至满洲里线、丹东至拉萨线、青岛至银川线、连云港至霍尔果斯线、上海至成都线、上海至瑞丽线、衡阳至昆明线。

“两纵两横三个重要路段” 其中两纵是指:同江至三亚、北京至珠海;两横是指连云港至霍尔果斯、上海至成都;三个重要路段是指:北京至沈阳、北京至上海、西南地区公路出海通道。


名称	起点—途经—终点
内宜高速	内江—宜宾
贵新高速	贵阳—川黔界(新寨)
渝黔高速	贵阳—渝黔界(崇溪河)
贵黄高速	贵阳—黄果树
昆大高速	昆明—大理—保山
昆元高速	昆明—元江
曲召高速	曲靖—召夸
曲胜高速	曲靖—胜关
昆石高速	昆明—石林
西潼高速	西安—渭南—潼关
西黄高速	西安—铜川—黄陵
西宝高速	西安—宝鸡
榆定高速	榆林—靖边—定边
西禹高速	西安—阎良—禹门口
汉宁高速	汉中—宁强
兰刘高速	兰州—白银—刘刘寨
兰临高速	兰州—临洮
西大高速	西宁—大通
银盐高速	银川—盐池
同固高速	同心—固原

名称	起点—途经—终点
吐乌大高速	吐鲁番—乌鲁木齐—大黄山
和库高速	和硕—库尔勒
乌奎高速	乌鲁木齐—奎屯
京珠高速	北京—石家庄—安阳—郑州—信阳—武汉—长沙—衡阳—广州—珠海
京沪高速	北京—天津—德州—济南—泰安—新沂—淮安—靖江—无锡—苏州—上海
同三高速	佳木斯—哈尔滨—长春—沈阳—大连—连云港—苏州—上海—杭州—宁波—温州—福州—漳州—广州—湛江(源水)—海口(东线)—三亚—海口(西线)—三亚
丹拉高速	丹东—沈阳—山海关—北京—张家口—乌兰察布—呼和浩特—包头—乌海—银川—白银—兰州—西宁
连霍高速	连云港—郑州—洛阳—西安—宝鸡—定西—兰州(忠和)—古浪—临泽—嘉峪关—吐鲁番—乌鲁木齐—奎屯
京福高速	北京—泰安—徐州—蚌埠—合肥—界子墩—九江—南昌—福州



### 图例

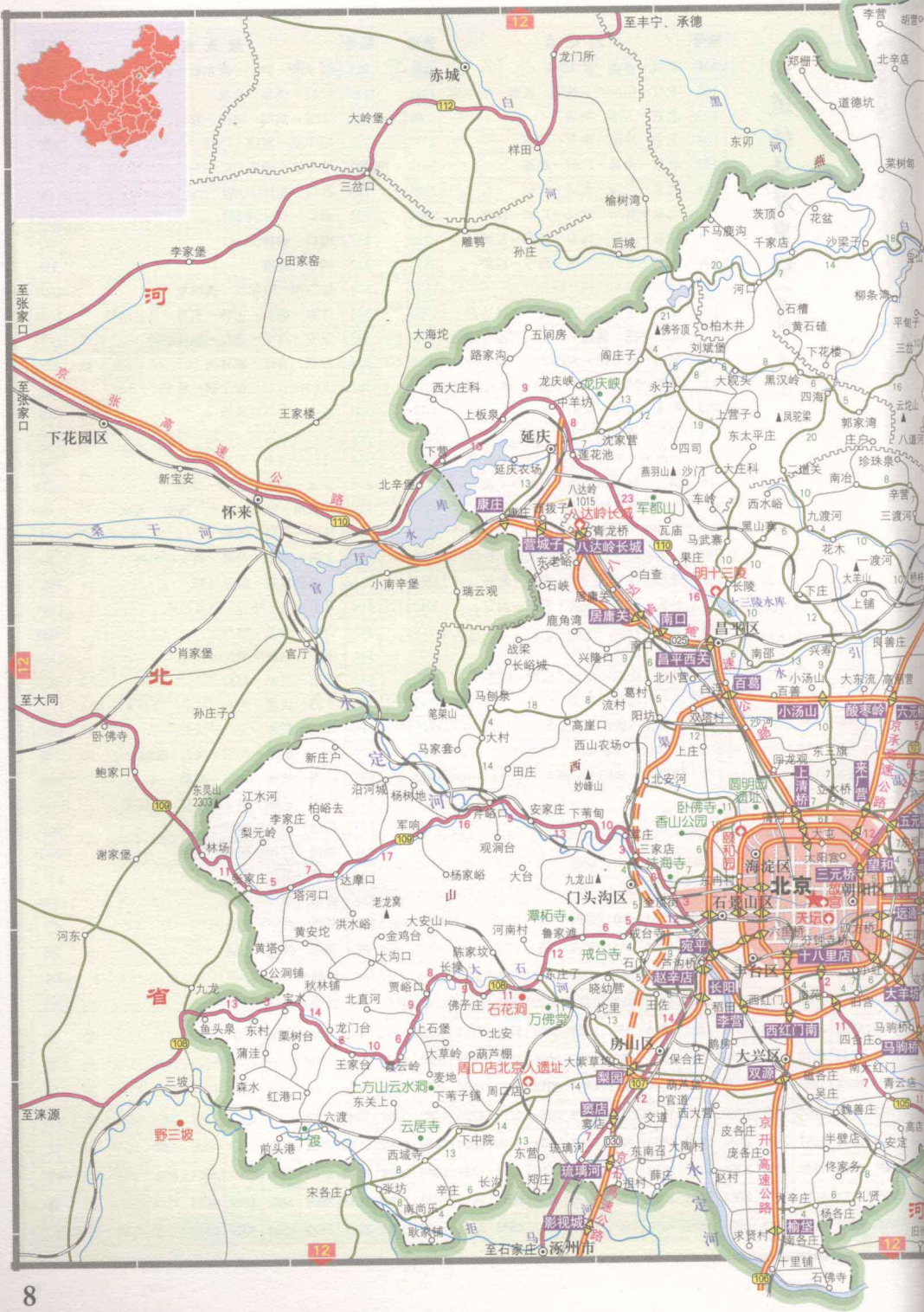
- 高速公路
- 放射状走向国道 (1字头编号)
- 南北走向国道 (2字头编号)
- 东西走向国道 (3字头编号)
- 首都
- 省级行政中心
- 城镇
- 省级界
- 特别行政区界

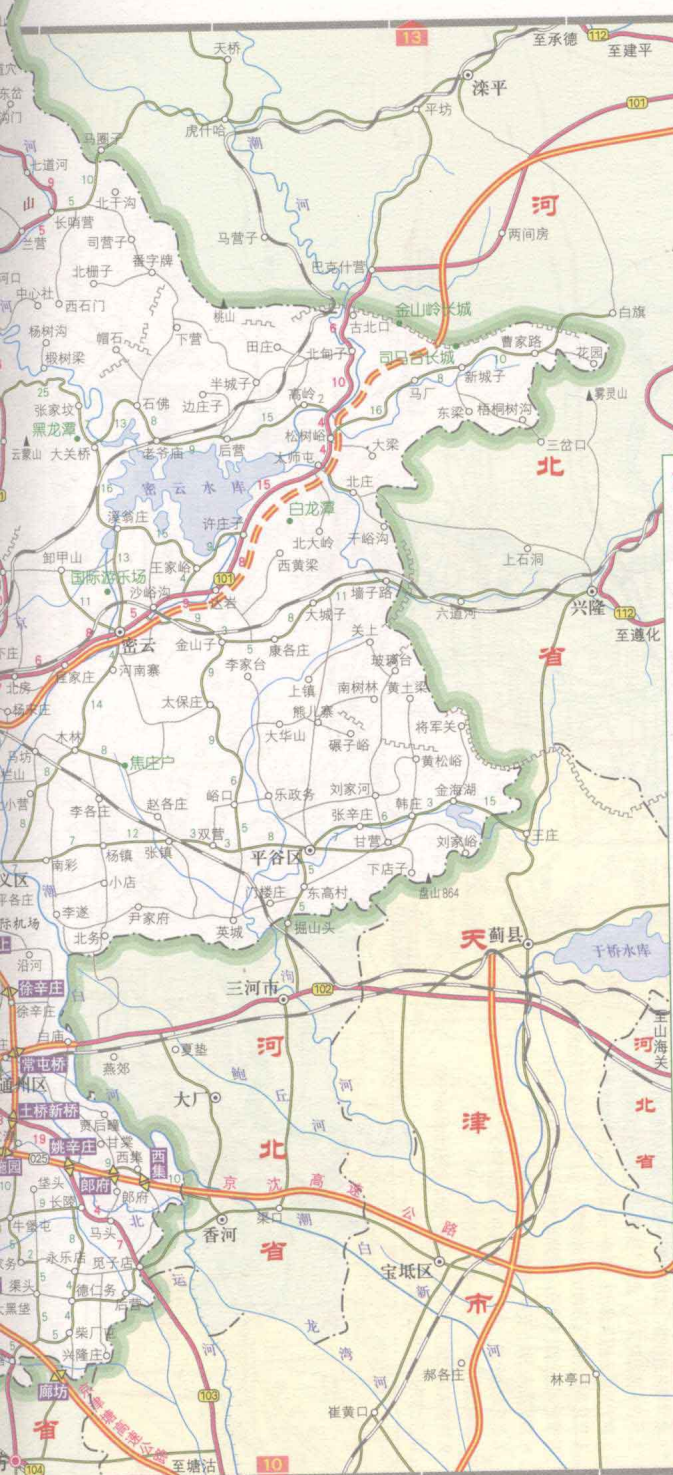






# 北京市



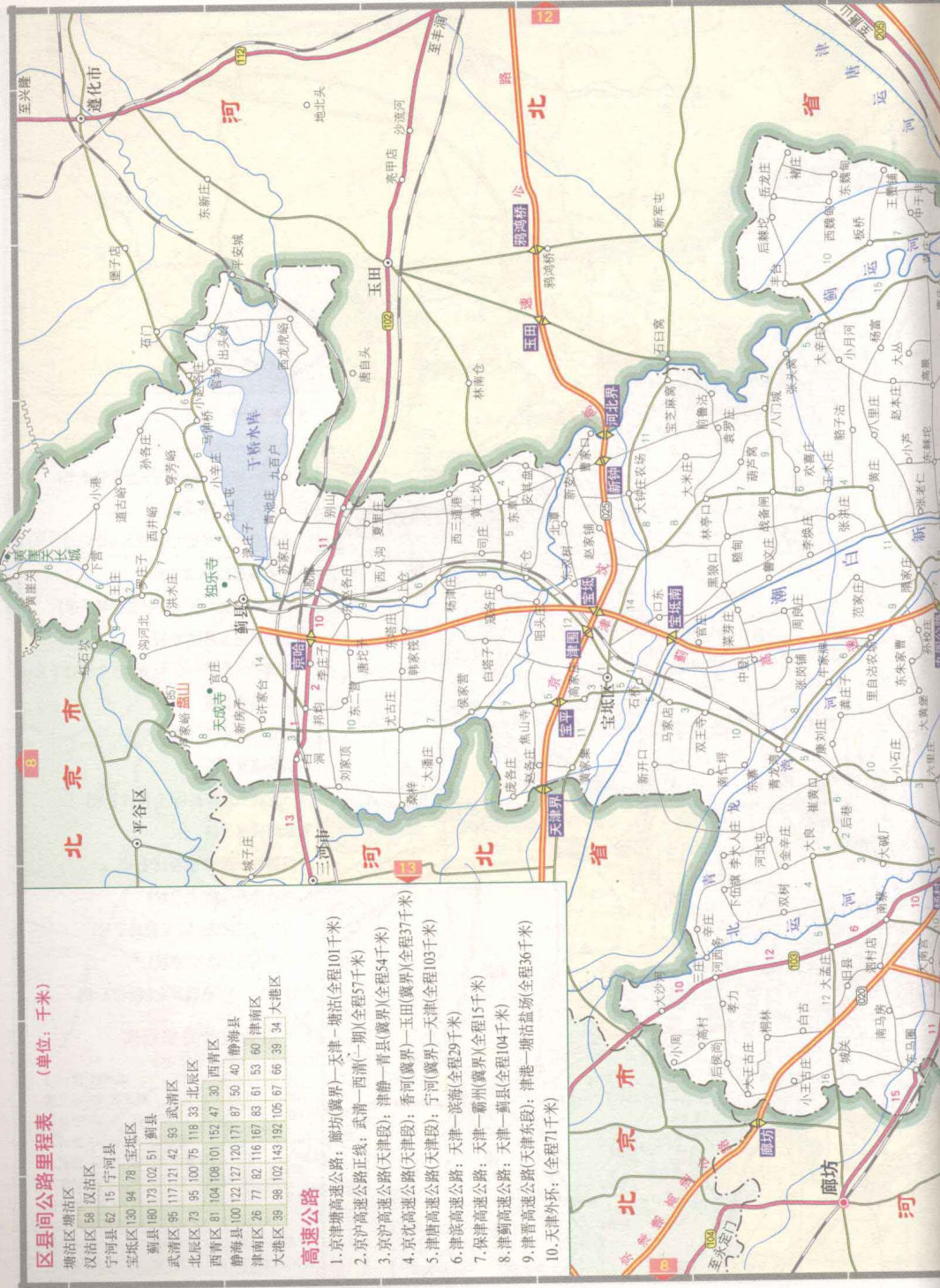


**高速公路**

1. 京津塘高速公路(北京段)  
分钟寺桥—廊坊(冀界)(全程35千米)
2. 京开高速公路(北京段)  
玉泉营桥—固安大桥(冀界)(全程42千米)
3. 京石高速公路(北京段)  
六里桥—琉璃河(冀界)(全程46千米)
4. 京张高速公路(北京段)  
马甸桥—昌平—康庄(冀界)(全程82千米)
5. 京承高速公路  
望和桥—密云(全程68千米)
6. 机场高速公路  
三元桥—首都机场(全程19千米)
7. 京通快速公路  
四惠桥—通州(全程18千米)
8. 京哈高速公路(北京段)  
通州—三河(冀界)(全程16千米)
9. 京沈高速公路(北京段)  
四方桥—香河(冀界)(全程40千米)

**区区间公路里程表**  
(单位: 千米)

通州区	通州区									
顺义区	69	顺义区								
平谷区	32	104	平谷区							
密云县	48	40	104	密云县						
怀柔区	20	54	28	97	怀柔区					
延庆县	82	102	144	112	145	延庆县				
昌平区	45	38	58	102	69	103	昌平区			
门头沟区	51	139	122	109	142	117	135	门头沟区		
房山区	96	133	135	117	138	142	139	126	房山区	
大兴区	61	79	84	127	79	99	108	73	68	大兴区



区区间公路里程表 (单位: 千米)

塘沽区	汉沽区	宁河县	宝坻区	蓟县	武清区	北辰区	西青区	静海县	津南区	大港区
塘沽区	58	62	130	180	95	73	81	26	39	39
汉沽区	15	78	107	121	42	95	104	100	102	102
宁河县	78	100	173	152	117	85	108	77	88	88
宝坻区	107	152	202	180	121	104	127	116	143	143
蓟县	121	152	202	180	121	104	127	116	143	143
武清区	42	95	107	121	42	95	104	100	102	102
北辰区	95	104	107	121	42	95	104	100	102	102
西青区	104	108	107	121	42	95	104	100	102	102
静海县	100	102	127	120	104	107	127	120	127	127
津南区	26	77	82	116	107	83	81	53	60	60
大港区	39	88	102	143	102	105	67	66	39	34

### 高速公路

1. 京津塘高速公路: 廊坊(冀界)—天津—塘沽(全程101千米)
2. 京沪高速公路主线: 武清—西清(一期)(全程57千米)
3. 京沪高速公路(天津段): 津静—青县(冀界)(全程54千米)
4. 京津高速公路(天津段): 香河(冀界)—玉田(冀界)(全程37千米)
5. 津唐高速公路(天津段): 宁河(冀界)—天津(全程103千米)
6. 津滨高速公路: 天津—滨海新区(全程29千米)
7. 保津高速公路: 天津—霸州(冀界)(全程15千米)
8. 津霸高速公路: 天津—霸县(全程104千米)
9. 津晋高速公路(天津东段): 津港—塘沽(全程36千米)
10. 天津外环: (全程71千米)

比例尺 1 : 700 000

0 7.0 14千米

