



# 宁波市城市总体规划

2004—2020

图 册

宁波市人民政府

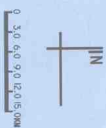
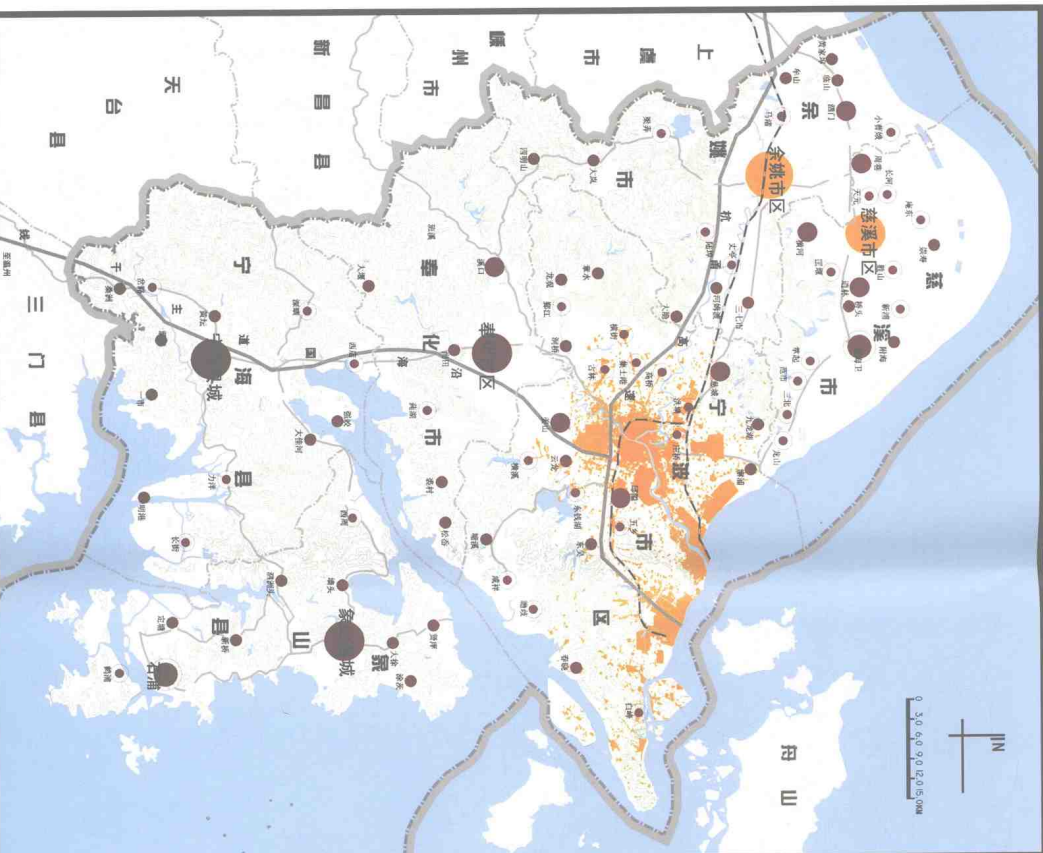
二〇〇六年八月

宁波市城市总体规划 (2004-2020)	区位图	1
宁波市城市总体规划 (2004-2020)	市域城镇体系现状图 (2003)	2
宁波市城市总体规划 (2004-2020)	市域空间等级结构规划图	3
宁波市城市总体规划 (2004-2020)	市域职能结构规划图	4
宁波市城市总体规划 (2004-2020)	市域交通规划图	5
宁波市城市总体规划 (2004-2020)	市域基础设施规划图	6
宁波市城市总体规划 (2004-2020)	生态保护规划图	7
宁波市城市总体规划 (2004-2020)	都市区规划结构图	8
宁波市城市总体规划 (2004-2020)	中心城规划区界定图	9
宁波市城市总体规划 (2004-2020)	中心城用地现状图 (2003)	10
宁波市城市总体规划 (2004-2020)	中心城用地评价图	11
宁波市城市总体规划 (2004-2020)	中心城总体规划图	12
宁波市城市总体规划 (2004-2020)	三江片总体规划图	13
宁波市城市总体规划 (2004-2020)	镇海片总体规划图	14
宁波市城市总体规划 (2004-2020)	北仑片总体规划图	15
宁波市城市总体规划 (2001-2020)	中心城道路交通规划图	16
宁波市城市总体规划 (2004-2020)	历史文化名城保护现状图 (2003)	17
宁波市城市总体规划 (2004-2020)	历史文化名城保护规划图	18
宁波市城市总体规划 (2004-2020)	中心城绿地系统规划图	19
宁波市城市总体规划 (2004-2020)	中心城给水规划图	20
宁波市城市总体规划 (2004-2020)	中心城排水燃气热力规划图	21
宁波市城市总体规划 (2004-2020)	中心城电力电信规划图	22
宁波市城市总体规划 (2004-2020)	中心城环境保护规划图	23
宁波市城市总体规划 (2004-2020)	中心城防灾规划图	24
宁波市城市总体规划 (2004-2020)	近期建设规划图 (新区开发)	25
宁波市城市总体规划 (2004-2020)	近期建设规划图 (旧城改造)	26
宁波市城市总体规划 (2001-2020)	中心城远景发展构想图	27

# 宁波市城市总体规划

(2004—2020)

市域城镇体系现状图 (2003)



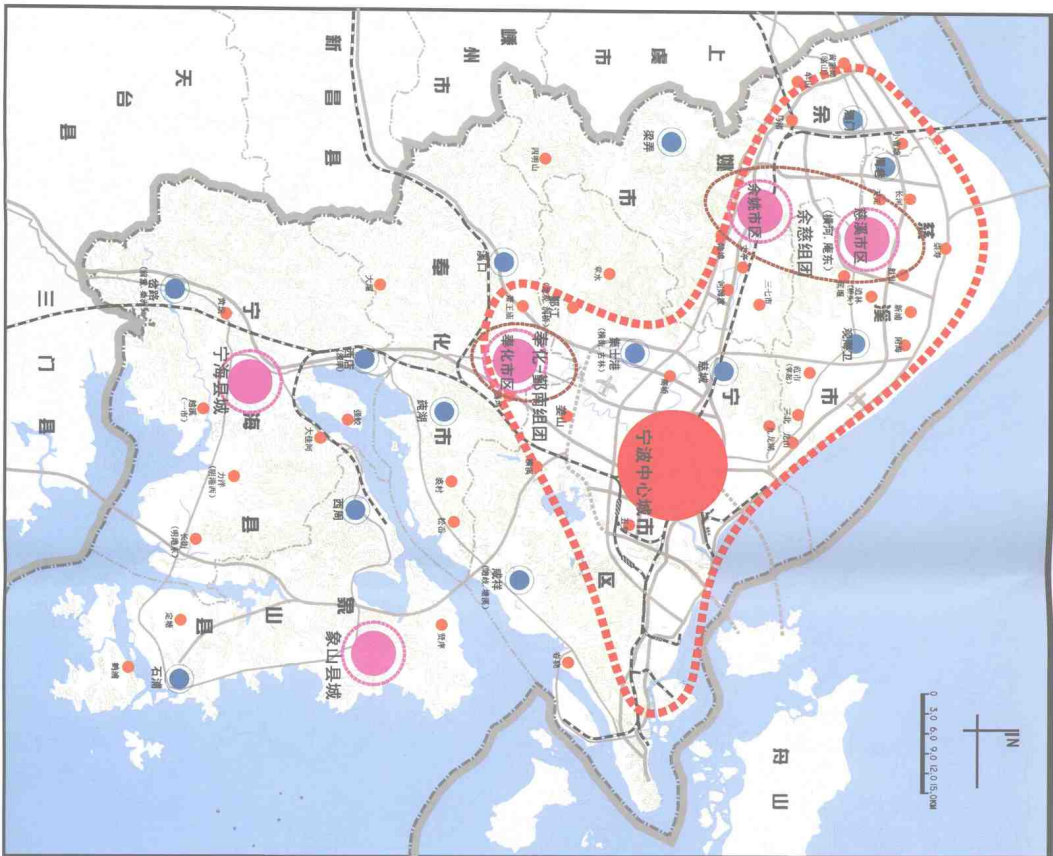
## 图例

- 中心城
- 20~50万人口城镇
- 10~20万人口城镇
- 5~10万人口城镇
- 3~5万人口城镇
- 1~3万人口城镇
- 1万以下人口城镇
- 市域界线
- 市(市)界
- 县界
- 高速公路
- 铁路
- 山
- 水体

# 宁波市城市总体规划 (2004—2020)

## 市域职能结构规划图

- 图 例
- ▬ 都市区
  - 中心城
  - 都市区外部组团
  - 二级中心城市
  - 一般建制镇
  - 中 心
  - 市 县 (市) 界
  - ▬ 域 界
  - ▬ 限 界
  - ▬ 路 线
  - ▬ 场 站
  - ▬ 体 域
  - ▬ 水 山



# 宁波市城市总体规划

(2004-2020)

## 市域交通规划图

- 图 例
- 高速公路
  - 一级公路
  - 二级公路
  - 城市轨道交通
  - 市域快速路
  - 市区快速路
  - 市域铁路
  - ④ 市域机场
  - ④ 市域港口
  - ④ 市域水厂
  - 市域界
  - 水域
  - 城市界
  - 场址
  - 道口
  - 道路
  - 轨道交通
  - 市域界
  - 水域
  - 城市界



# 宁波市城市总体规划 (2004-2020) 市域基础设施规划图

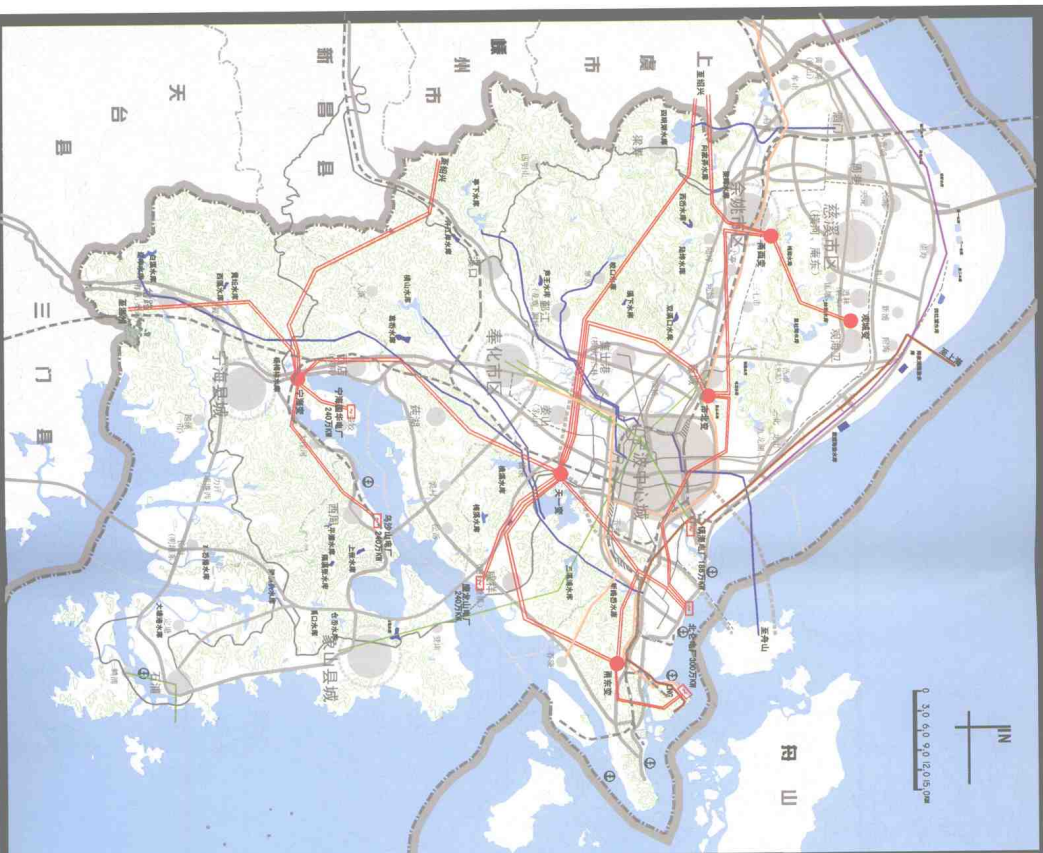














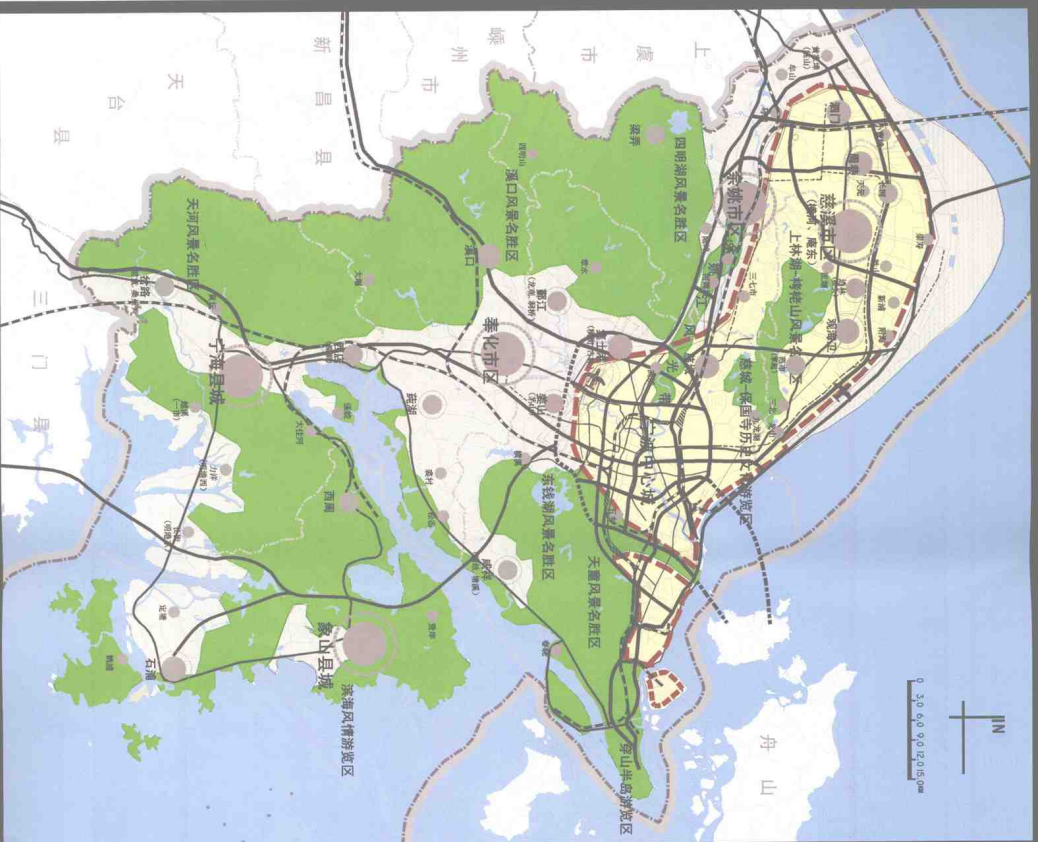
图 例

-  电 厂
-  500kV 变 电 所
-  500kV 电 力 线
-  微 波 通 信 管 道
-  天 然 气 管 道
-  输 油 管 道
-  输 水 管 道
-  区 域 引 水 管 道
-  规 划 状 态 水 库
-  现 状 水 库
-  水 库 界 限
-  市 县 界 限

# 宁波市城市总体规划

(2004-2020)

## 生态保护规划图



### 图例

- 城镇连绵区
- 生态敏感区
- 城市边界

# 宁波市城市总体规划

(2004-2020)

## 都市区规划结构图

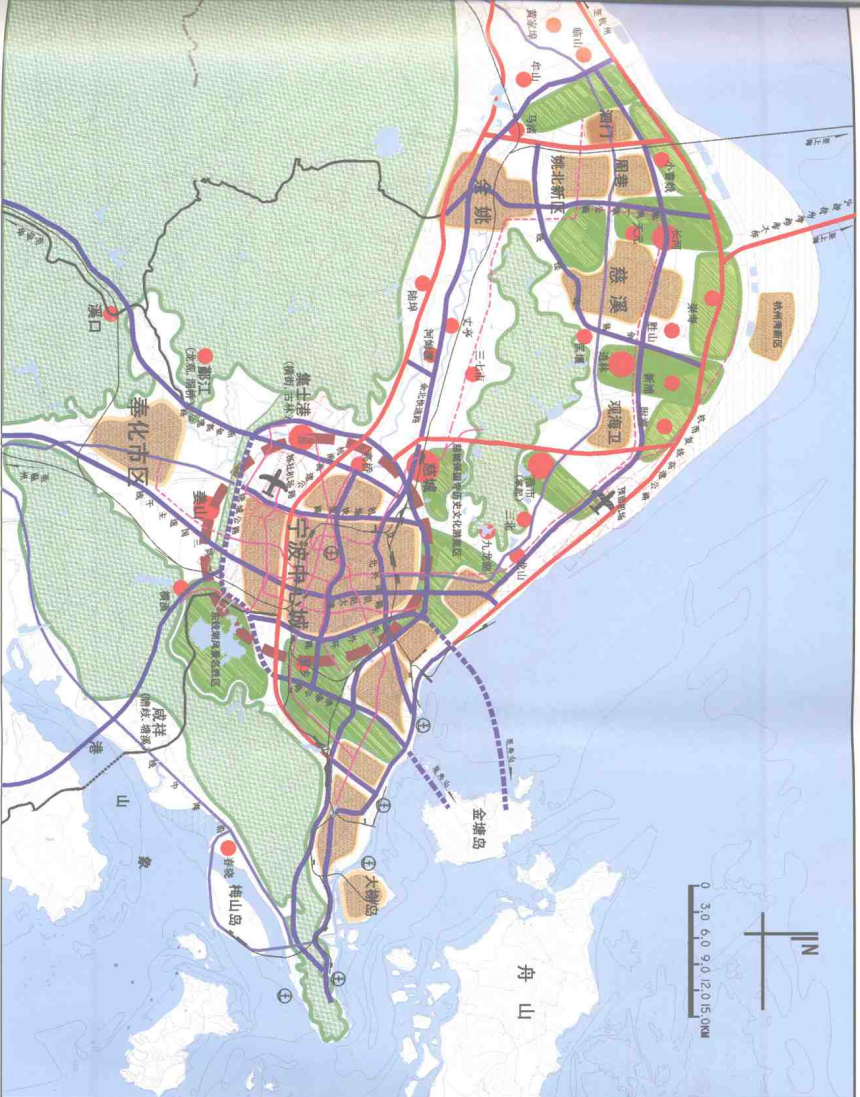











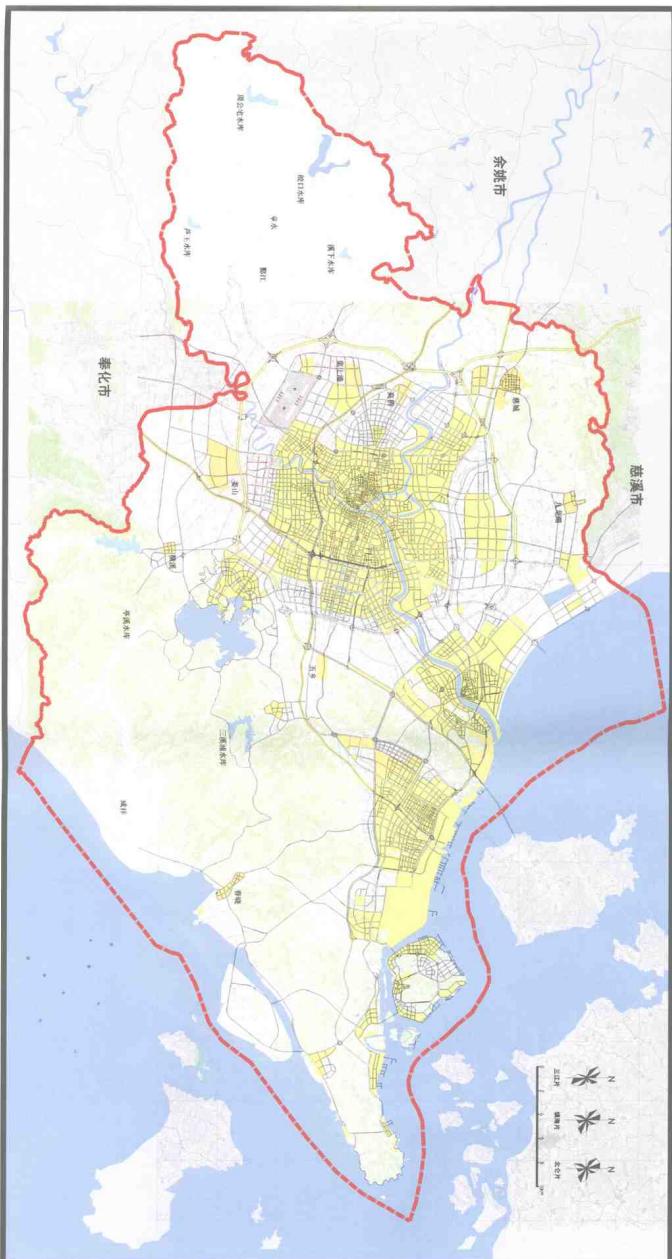


图 例

-  中心城区
-  组团
-  山体
-  绿化
-  公路
-  快速
-  铁路
-  轨道交通
-  机场
-  港口
-  水

宁波市规划设计研究院

图 号 27-08

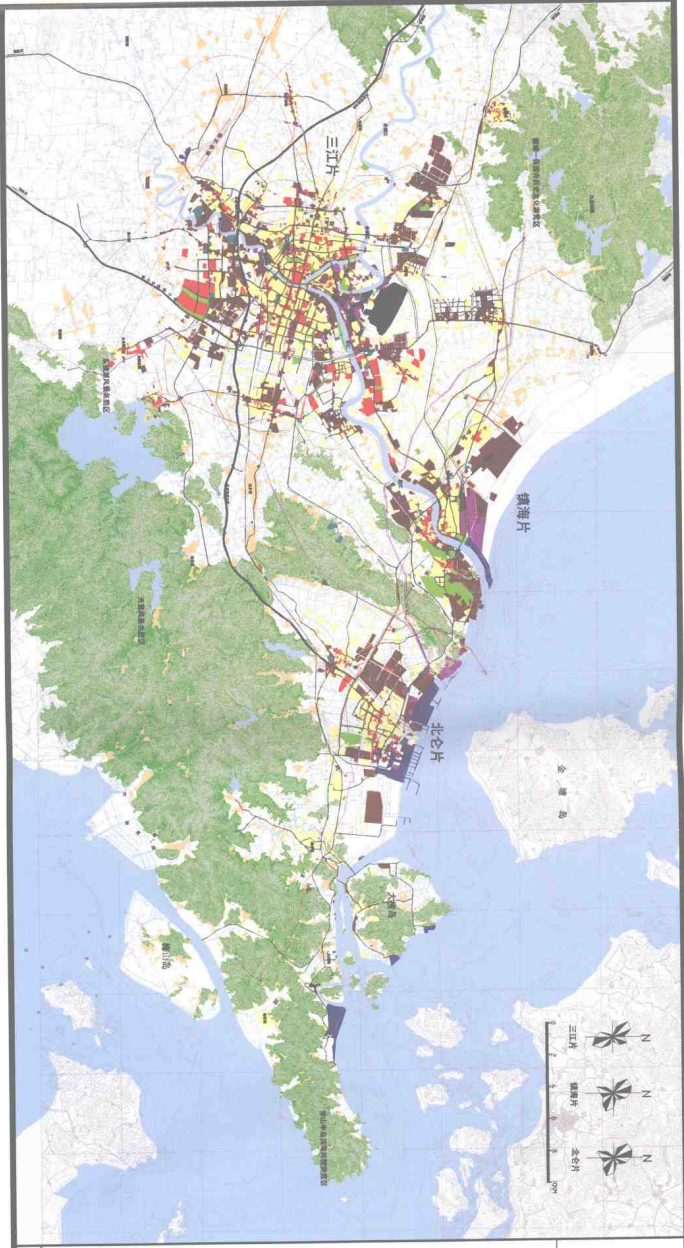


宁波市城市总体规划  
(2004—2020)  
中心城区规划区界定图

图例

- 中心城划建设用区
- 郊区城镇
- 规划区范围

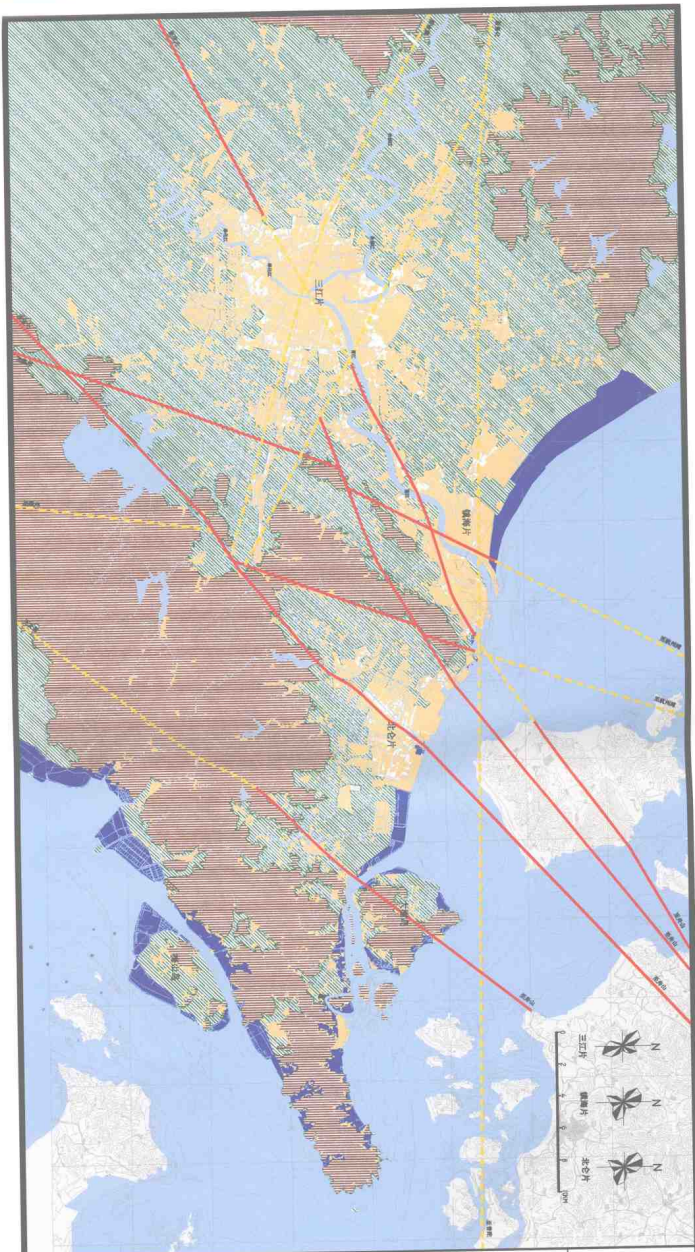
宁波市规划设计研究院  
图号 27-09



宁波市城市总体规划  
(2004—2020)  
中心城用地现状图(2003)

图例

- 居住用地
- 工业用地
- 公共服务业用地
- 政府机关用地
- 特殊用地
- 对外交通用地
- 机场用地
- 铁路用地
- 公路用地
- 城市道路用地
- 城市绿地
- 城市水系
- 城市供水
- 城市排水
- 城市燃气
- 城市热力
- 城市电力
- 城市电信
- 城市其他



宁波市城市总体规划  
(2004-2020)  
中心城用地评价图

- 图例
- 建成区
  - ▨ 可转换用地
  - 沿海防护带
  - ▨ 不宜建设用地
  - ▨ 采场地下压覆带
  - ▨ 养殖塘下压覆带

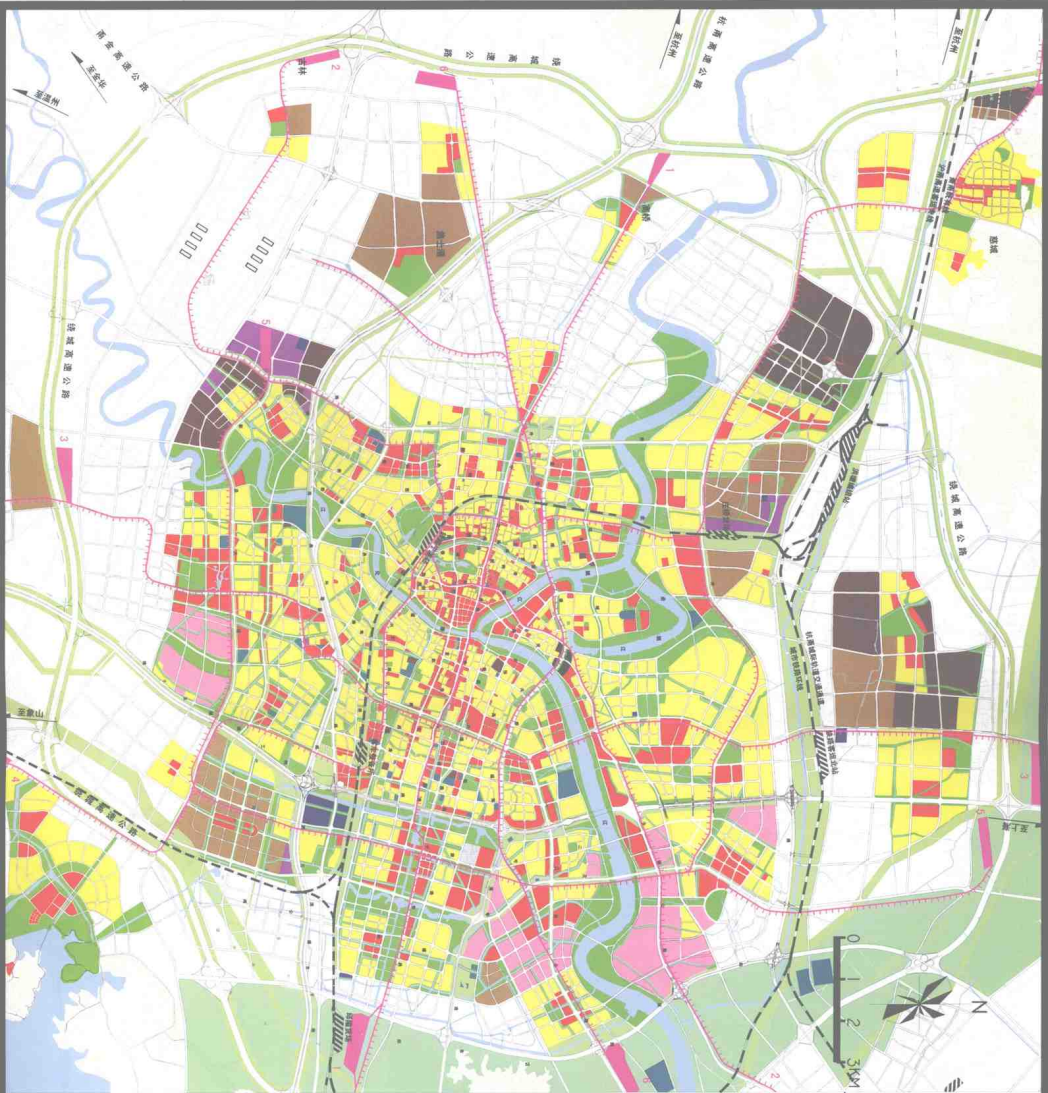


# 宁波市城市总体规划 (2004—2020)

## 三江片总体规划图

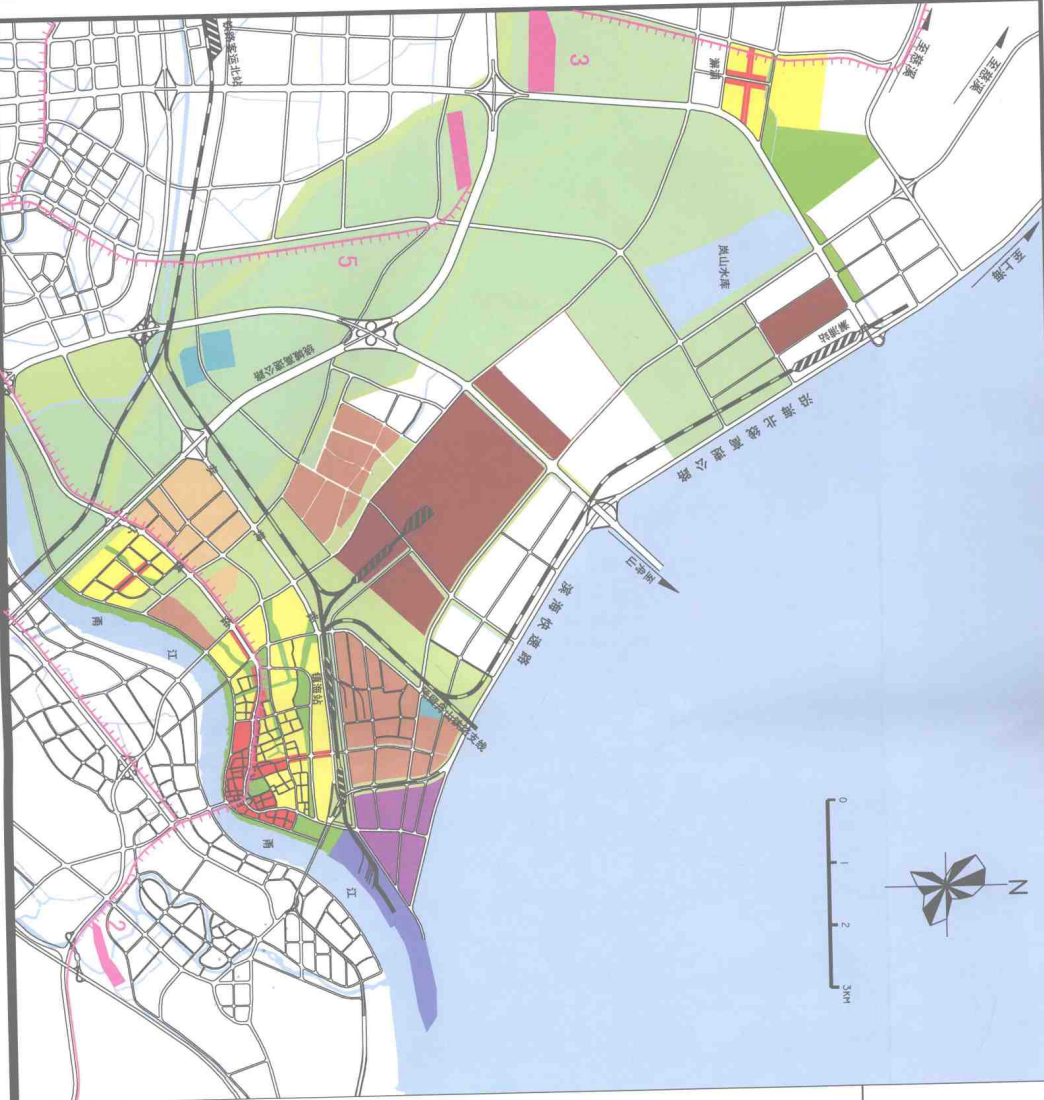
图例

- 居住用地
- 公共设施用地
- 科研用地
- 一类工业用地
- 二类工业用地
- 仓储用地
- 防护绿地
- 园绿地
- 林地
- 防护用地
- 市政设施用地
- 交通用地
- 铁路用地
- 轻轨用地
- 飞行净空
- 机场用地
- 水域
- 生态绿地



# 宁波市总体规划 (2004-2020)

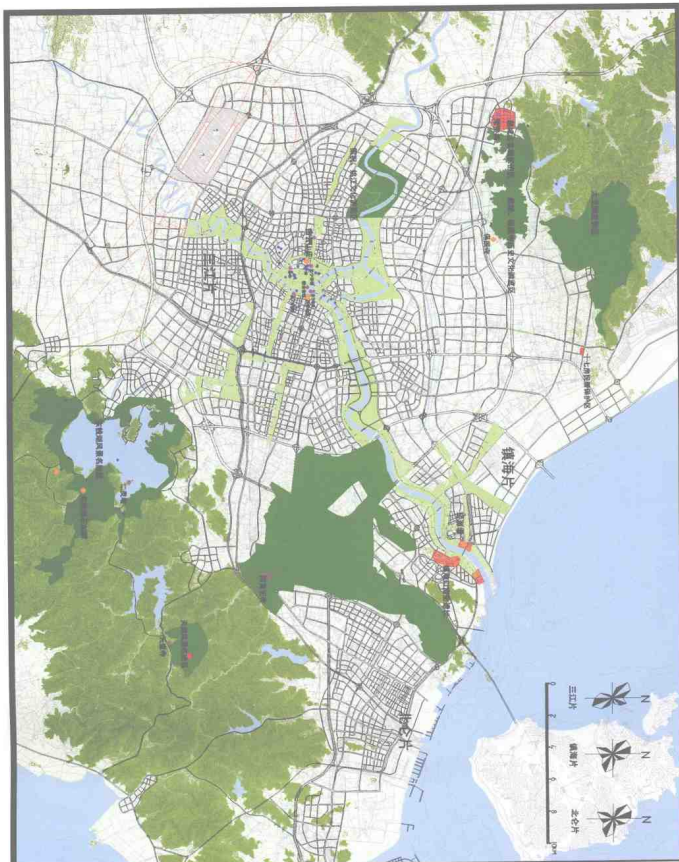
## 镇海片总体规划图



图例

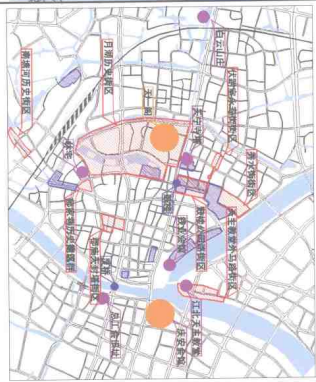
- 居住用地
- 公共设施用地
- 一类工业用地
- 二类工业用地
- 三类工业用地
- 绿地
- 防护绿地
- 港口用地
- 国防用地
- 广场用地
- 市场用地
- 道路用地
- 铁路用地
- 轨道交通
- 水





▲三江片局部地区

▼镇海片局部地区



- 图例
- 环境风貌保护地区
  - 历史文化风貌区
  - 历史街区
  - 居住保护地区
  - 风貌文保保护地区
  - 风貌文保保护单位
  - 风貌文保保护单位
  - 道路广场用地
  - 水

宁波市城市总体规划  
(2004—2020)  
历史文化名城保护规划图

宁波市规划设计研究院  
图号 27-18