

CHINA

中

国



Highway Atlas

公路地图集

交通部公路司 编著
人民交通出版社



全国高速公路最新资料
交通部独家权威数据发布
详细的城市图向导
快速的公路查询检索



人民交通出版社
China Communications Press

China Highway Atlas

中国公路地图集

ZHONGGUO GONGLU DITUJI

交通部公路司 编著
人民交通出版社

人民交通出版社

图书在版编目 (CIP) 数据

中国公路地图集 / 交通部公路司, 人民交通出版社编
著. —北京: 人民交通出版社, 2006.12

ISBN 978-7-114-06090-8

I. 中... II. ①交...②人... III. 公路图—中国—
地图集 IV. F512.99-64

中国版本图书馆CIP数据核字 (2006) 第144894号

审图号: GS(2006)1148号

律师声明:

本书所含公路资料, 包括 (但不限于) 道路走向、公路里程、公路里程桩位置及注记、高速公路出入口、收费站、服务区等信息均由交通部公路司提供, 经人民交通出版社编辑后在本书中使用, 以上资料属于著作权法保护范围。未经人民交通出版社书面许可, 任何个人、组织和法人不得以任何方式进行全部或局部的复制、转载和引用。

本书隐含了防止盗版的措施, 任何侵犯本书权益的行为, 人民交通出版社将依法追究其法律责任。

有奖举报电话: 010-85285963

人民交通出版社法律顾问
中伦文德律师事务所 陈际红

敬告读者:

感谢您购买和使用本图集! 在本书出版前, 已经尽可能全面地核对、核实了截止到2006年12月底的公路信息, 以确保本书公路资料的权威性与独家性。但由于我国城乡公路建设事业发展迅猛, 日新月异, 加之受人力及技术水平等限制, 图集中仍难免存在疏漏和欠缺, 由此给您带来的不便敬请谅解。

本图集提供的城市间公路里程数据仅供参考, 不作营运计价依据。不同的行车路线, 其里程数据会有不同, 您可根据实际行车路线计算里程。欢迎您将身边最新的变化、一手的信息反馈给本图集, 对图集不足之处也请多提宝贵意见, 以使本书不断完善, 更好地为广大读者服务。

联系方式:

邮编: 100011 地址: 北京安定门外外馆斜街3号人民交通出版社地图出版中心 (收)
电话: (010) 85285965 E-mail: lza@ccpress.com.cn

书 名: 中国公路地图集

编 著: 交通部公路司
人民交通出版社

责任编辑: 李知安

出版发行: 人民交通出版社

地 址: (100011) 北京市朝阳区安定门外外馆斜街3号

经 销: 各地新华书店

印 刷: 北京北人羽新胶印有限责任公司

开 本: 880 × 1230 1/16

印 张: 9

版 次: 2007年1月第1版

印 次: 2007年1月第1次印刷

书 号: ISBN 978-7-114-06090-8

定 价: 32.00元

(如有印刷、装订质量问题的图书由本社负责调换)

本图集上中国国界线系按照中国地图出版社1989年出版的1/400万《中华人民共和国地形图》绘制。

图例 Legend

省市地区详图

	高速公路及出入口
	高速公路服务区 收费站
	国道及编号
	省道及编号 里程
	县乡道及隧道 桥梁
	大车路及山隘
	铁路
	国界
	省级界
	特别行政区界
	地区界 军事分界线
	自然保护区及区界
	北京 首都
	西安 省级行政中心 外国首都
	青岛 地级行政中心 外国主要城市
	玉树 州 盟 地区行政中心
	诸暨 县级行政中心
	周庄 主要村镇
	戴村 村庄 外国一般城镇
	河流 湖泊
	运河
	沼泽
	沙漠
	长城
	山峰及高程
	港口 机场
	世界自然文化遗产
	国家级风景名胜区
	风景点
	索引格编号

街区平面图

	街区
	公园 绿地
	过境线 国道
	主要街道 省道
	次要街道 县道
	城市高架路
	地铁
	铁路及车站
	高速公路及出入口
	建筑中高速公路
	快速路
	建筑中快速路
	城墙
	省政府
	市政府
	区政府
	交警部门
	加油站
	汽修厂
	停车场
	汽车站
	医院
	邮电局
	宾馆 饭店
	运动场
	古塔
	电视塔
	风景点

● 什么是高速公路里程桩?

高速公路里程桩指高速公路路线上由起点至终点,沿每公里等长顺序设置的、标识农村和城镇郊区公路里程与编号的碑石群。用以计算路线或路段长度和标注公路上某一地点的沿线位置。

高速公路里程桩是一种科学有效的高速路定位手段,对驾车者准确快速地在道路上进行位置定位具有重要的意义。

● 如何在高速公路上查找里程桩,怎么读图?

高速公路里程桩可能出现在道路中间的隔离带上,也可能出现在前进方向的右侧。

五环路12 如右图,表示五环路出入口位于距该高速公路零公里里程12公里处。

● 特别说明

目前我国公路网还处于建设时期,一条连续的道路由于跨省分段建设分段编号的原因可能出现多个零点,里程桩数字会出现反复。对此地图上方有零起点变化的文字说明,请读者注意阅读。

五环路12 五环路出入口位于距该高速公路零公里里程 **12** 公里处

马驹桥服务区13 马驹桥服务区位于距该高速公路零公里里程 **13** 公里处

大羊坊收费站26 大羊坊收费站位于距该高速公路零公里里程 **26** 公里处

24 **101** 枯柳树位于距101国道零公里里程 **24** 公里处

目 录

Contents

序图 2-5

【中国政区及景点分布图】 2-3

【中国公路网一览图】 4-5

中国分省各等级公路及城市详图 6-133

【华北公路网图】 6-7

【北京市】 8-13

区域图: 北京市 8-9

北京城区附近 12

城市图: 北京 10-11

密云 怀柔 顺义 延庆 通州 昌平 13

【天津市】 14-15

区域图: 天津市 14

城市图: 天津 15

【河北省】 16-21

区域图: 河北省北部 16-17

河北省南部 18-19

城市图: 石家庄 承德 邯郸 20

【京津唐地区】 21

【山西省】 22-24

区域图: 山西省 22-23

城市图: 太原 阳泉 大同 长治 24

【内蒙古自治区】 25-27

区域图: 内蒙古自治区 26-27

城市图: 呼和浩特 包头 25

【东北公路网图】 28

【辽宁省】 29-31

区域图: 辽宁省 30-31

城市图: 沈阳 大连 29

【吉林省】 32-34

区域图: 吉林省 32-33

城市图: 长春 吉林 四平 34

【黑龙江省】 35-37

区域图: 黑龙江省 36-37

城市图: 哈尔滨 齐齐哈尔 牡丹江 35

【华东公路网图】 38

【沪宁杭地区】 39

【上海市】 40-43

区域图: 上海市 40-41

城市图: 上海 42-43

【江苏省】 44-49

区域图: 江苏省北部 44-45

江苏省南部 46-47

城市图: 南京 48

苏州 无锡 徐州 常州 49

【浙江省】 50-55

区域图: 浙江省北部 50-51

浙江省南部 52-53

城市图: 杭州 54

宁波 温州 绍兴 金华 55

【安徽省】 56-60

区域图: 安徽省北部 56-57

安徽省南部 58-59

城市图: 合肥 芜湖 马鞍山 60

【福建省】 61-63

区域图: 福建省 62-63

城市图: 福州 厦门 泉州 61

【江西省】 64-66

区域图: 江西省 64-65

城市图: 南昌 九江 鹰潭 66

【山东省】 67-71

区域图: 山东省西部 68-69

山东省东部 70-71

城市图: 济南 青岛 烟台 潍坊 67

【华中公路网图】 72

【河南省】 73-75

区域图: 河南省 74-75

城市图: 郑州 平顶山 开封 安阳 南阳 73

【湖北省】 76-78

区域图: 湖北省 76-77

城市图: 武汉 宜昌 襄樊 78

【湖南省】 79-81

区域图: 湖南省 80-81

城市图: 长沙 衡阳 株洲 常德 79

【华南公路网图】 82

【“9+2”泛珠三角区域图】 83

【广东省】 84-91

区域图: 广东省西部 84-85

广东省东部 86-87

珠江三角洲 88

城市图: 广州 89

深圳 佛山 珠海 90

汕头 东莞 惠州 韶关 湛江 91

【广西壮族自治区】 92-94

区域图: 广西壮族自治区 92-93

城市图: 南宁 柳州 桂林 94

【海南省】 95-97

区域图: 海南省 96-97

城市图: 海口 三亚 五指山 博鳌 95

【西南公路网图】 98

【重庆市】 99-101

区域图: 重庆市 100-101

重庆附近 99

城市图: 重庆 99

【四川省】 102-106

区域图: 四川省西部 102-103

四川省东部 104-105

城市图: 成都 自贡 宜宾 雅安 南充 乐山 绵阳 106

【云南省】 107-109

区域图: 云南省 108-109

城市图: 昆明 丽江 曲靖 107

【贵州省】 110-112

区域图: 贵州省 110-111

城市图: 贵阳 遵义 都匀 六盘水 112

【西藏自治区】 113

区域图: 西藏自治区 113

城市图: 拉萨 113

【西北公路网图】 114

【陕西省】 115-118

区域图: 陕西省 116-117

关中地区 118

城市图: 西安 115

宝鸡 汉中 延安 咸阳 118

【甘肃省】 119-121

区域图: 甘肃省 120-121

城市图: 兰州 敦煌 天水 119

【青海省】 122-124

区域图: 青海省 122-123

城市图: 西宁 格尔木 德令哈 124

【宁夏回族自治区】 125

区域图: 宁夏回族自治区 125

城市图: 银川 125

【新疆维吾尔自治区】 126-129

区域图: 新疆维吾尔自治区 126-127

乌鲁木齐附近 128

城市图: 乌鲁木齐 喀什 吐鲁番 克拉玛依 129

【港澳台】 130-133

【香港特别行政区】 130

区域图: 香港特别行政区 130

城市图: 香港岛·九龙 130

【澳门特别行政区】 131

区域图: 澳门特别行政区 131

城市图: 澳门半岛 131

【台湾省】 132-133

区域图: 台湾省 132

城市图: 台北 高雄 133

【索引】 134-136

【全国县市图中位置检索】 134-135

【全国主要景区景点图中位置检索】 135-136

【公路基本知识】 137-138

【交通安全知识】 139-140

我国30年内将建成“7918”高速公路网

我国将用30年时间完成“7918”国家高速公路网。这个8.5万千米的高速公路网可覆盖10多亿人口，把我国人口超过20万的城市全部连接起来，加上地方的高速公路，届时我国高速公路总里程将达到12万千米左右，与其时的美国高速公路总里程相当。



国家高速公路网规划线路布局

国家高速公路网（简称“7918网”）采用放射线与纵横网格相结合的布局形态，构成由中心城市向外放射以及横连东西、纵贯南北的公路交通大通道，总规模8.5万千米，其中主线6.8万千米，地区环线、联络线等其他路线1.7万千米。具体是：

首都放射线有7条：

北京—上海、北京—台北、北京—港澳、北京—昆明、北京—拉萨、北京—乌鲁木齐、北京—哈尔滨；

南北纵向线有9条：

鹤岗—大连、沈阳—海口、长春—深圳、济南—广州、大庆—广州、二连浩特—广州、包头—茂名、兰州—海口、重庆—昆明；


东西横向线有18条：

绥芬河—满洲里、珲春—乌兰浩特、丹东—锡林浩特、荣成—乌海、青岛—银川、青岛—兰州、连云港—霍尔果斯、南京—洛阳、上海—西安、上海—成都、上海—重庆、杭州—瑞丽、上海—昆明、福州—银川、泉州—南宁、厦门—成都、汕头—昆明、广州—昆明。

此外，规划方案还有：辽中环线、成渝环线、海南环线、珠三角环线、杭州湾环线共5条地区性环线、2段并行线和30余段联络线。

2 中国政区及景点分布图

比例尺 1 : 15 630 000



全国行政区划	北京	天津	河北	山西	内蒙古自治区	辽宁	吉林	黑龙江省	上海市	江苏省	浙江省	安徽省	福建省	江西省	山东省	河南省	湖北省
简称	京	津	冀	晋	内蒙古	辽	吉	黑	沪、申	苏	浙	皖	闽	赣	鲁	豫	鄂
车牌简称	京	津	冀	晋	蒙	辽	吉	黑	沪	苏	浙	皖	闽	赣	鲁	豫	鄂

中国世界遗产名录

文化遗产 万里长城 北京故宫、沈阳故宫 秦始皇陵及兵马俑坑 敦煌莫高窟 周口店“北京人”遗址 布达拉宫 承德避暑山庄及周围寺庙 孔庙、孔林、孔府 武当山古建筑群 丽江古城 平遥古城 苏州古典园林 颐和园 天坛 大足石刻 青城山—都江堰 龙门石窟 明清皇家陵寝：明定陵、清东陵、清西陵、盛京三陵 皖南古村落：西递、宏村 云冈石窟 高句丽王城、王陵及贵族墓葬 殷墟 澳门历史城区

自然遗产 武陵源 九寨沟 黄龙 三江并流

文化和自然双重遗产 泰山 黄山 峨眉山—乐山大佛 武夷山

文化景观遗产 庐山



国家重点风景名胜区(177处)

- 北京市** 八达岭—十三陵 石花洞
- 天津市** 盘山
- 河北省** 秦皇岛北戴河 避暑山庄及外八庙 野三坡 苍岩山 锦山 西柏坡—天桂山 崂山白云洞
- 山西省** 五台山 恒山 黄河壶口瀑布(与陕西共有) 北武当山 五老峰
- 内蒙古自治区** 扎兰屯
- 辽宁省** 千山 鸭绿江 金石滩 兴城海滨 大连滨海—旅顺口 凤凰山 本溪水洞 青山沟 医巫闾山
- 吉林省** 松花湖 八大部—净月潭 仙景台 防川
- 黑龙江省** 镜泊湖 五大连池
- 江苏省** 太湖 南京钟山 云台山 蜀岗—瘦西湖 三山 麒麟山 本溪水洞 青山沟 医巫闾山
- 浙江省** 杭州西湖 富春江—新安江 雁荡山 普陀山 天台山 雁荡山 楠溪江 莫干山 雪窦山 双龙 方岩 百丈漈—飞云湖 仙都 江郎山 仙居 流江—五泄 黄岩 九华山 天柱山 琅琊山 齐云山 采石矶 巢湖 花山谜窟—浙江 太湖洞
- 福建省** 武夷山 清源山 鼓浪屿—万石山 太姥山 桃源洞—麒麟山 金湖 鸳鸯溪 海坛 冠豸山 鼓山 玉华洞 十八重溪 青云山
- 江西省** 庐山 井冈山 三清山 龙虎山 仙女湖 三宝山 梅岭—滕王阁 龟峰
- 山东省** 泰山 青岛—栈桥 胶东半岛海滨 博山 青州
- 河南省** 鸡公山 洛阳龙门 王屋山—云台山 石人山 林虑山

- 湖北省** 武汉东湖 武当山 大洪山 隆中 九宫山 陆水
- 湖南省** 衡山 武陵源 岳阳楼—洞庭湖 韶山 岳麓山 衡山 猛洞河 桃花源
- 广东省** 肇庆星湖 西樵山 丹霞山 白云山 惠州西湖 罗浮山 湖光岩
- 广西壮族自治区** 桂林—漓江 桂平西山 花山
- 海南省** 三亚热带海滨
- 重庆市** 缙云山 长江三峡(与湖北共有) 金佛山 四面山 芙蓉江 天坑地缝
- 四川省** 峨眉山 黄龙寺—九寨沟 青城山—都江堰 剑门蜀道 贡嘎山 蜀南竹海 西岭雪山 四姑娘山 石海洞乡 邛崃—螺髻山 白龙湖 光雾山—诺水河 天台山 龙门山
- 贵州省** 黄果树 织金洞 茅台酒 红枫湖 龙宫 荔波樟江 赤水 马岭河峡谷 都匀斗篷山—剑江 九洞天 九龙洞 黎平侗乡
- 云南省** 石林 大理 西双版纳 三江并流 昆明滇池 丽江—玉龙雪山 腾冲地热火山 瑞丽江—大盈江 九乡 建水 普者黑 阿庐
- 西藏自治区** 雅砻江
- 陕西省** 华山 临潼骊山 宝鸡天台山 黄帝陵 合阳洛川
- 甘肃省** 麦积山 崆峒山 鸣沙山—月牙泉
- 青海省** 青海湖
- 宁夏回族自治区** 西夏王陵
- 新疆维吾尔自治区** 天山天池 库木塔格沙漠 博斯腾湖 赛里木湖

湖南	广东	广西壮族自治区	海南	重庆	四川	贵州	云南	西藏自治区	陕西	甘肃	青海	宁夏回族自治区	新疆维吾尔自治区	香港特别行政区	澳门特别行政区	台湾	4个直辖市
湘	粤	桂	琼	渝	川	黔	滇	藏	陕	甘	青	宁	新	港	澳	台	23个省
湘	粤	桂	琼	渝	川	黔	滇	藏	陕	甘	青	宁	新	港	澳	台	5个自治区
湘	粤	桂	琼	渝	川	黔	滇	藏	陕	甘	青	宁	新	港	澳	台	2个特别行政区



图例

- 世界自然文化遗产
- 国家重点风景名胜区
- 国家级自然保护区
- 景点

南海诸岛
1: 4163万

- 高速公路
- 国道(2字头编码)
- 首都
- 高等级公路
- 国道(3字头编码)
- 省级行政中心
- 国道(1字头编码)
- 千米
- 国界
- 省级以下城镇



高速公路名称	起迄点及经过的主要城镇	通车里程
京津塘高速	北京分钟寺桥 41 廊坊 60 天津 40 塘沽	145
京沈高速	北京四方桥 454 锦州 204 沈阳	658
京哈高速	通州北关环岛 13 燕郊	13
首都机场高速	北京三元桥 19 首都机场	19
京张高速	北京马甸桥 32 昌平 27 八达岭 114 张家口	173
京开高速	北京玉泉营环岛 47 固安大桥	47
六环高速	北京房山 22 黄村 48 通州 58 西沙屯	108
石太高速	石家庄 59 旧关 144 太原	213
石黄高速	石家庄 207 沧州	207
保津高速	保定 168 天津	168
宣大高速	宣化 186 大同	186
石清高速	石家庄 181 清河	181
邢临高速	邢台 104 临清	104
大运高速	大同 239 太原 360 运城	599
运风高速	运城 89 风陵渡	89
太离高速	太原 118 汾阳 78 离石	196
阳晋高速	阳城 36 晋城	117
沈丹高速	沈阳 68 本溪 160 丹东	248
锦承高速	锦州 113 阜新	113
锦新高速	锦州 96 阜新	96
长吉高速	长春 83 吉林	83
长营高速	长春 89 营城子	89
哈大高速	哈尔滨 133 大庆	133
哈鹤高速	哈尔滨 116 尚志 85 亚布力	201
沪宁高速	南京 113 常州 36 无锡 37 苏州 43 苏州(花桥) 江桥	274
沪杭甬高速	上海 188 杭州 145 宁波 31 北仑	324
盐通高速	盐城 166 南通北互通	166
淮宿高速	淮安 54 宿迁	54
宁杭高速	溧水东 94 宜兴 117 杭州	211
乍苏高速	乍浦 52 尖嘴角 51 苏州	103
杭金甬高速	杭州 286 衢州(常山)	286
金丽温高速	金华 113 丽水 22 温州	135
杭千高速	杭州 108 洋溪 20 千岛湖	128
合宁高速	合肥 134 南京	134
合龙高速	合肥 100 芜湖	100
界阜高速	界首 180 蚌埠西	180
合铜高速	蚌埠 78 铜陵	78
漳瑞高速	漳州 79 龙岩	79
梨温高速	梨园 358 棣树(临江)	358
沪甬高速	昌博 168 金石(临东)	168
赣粤高速	昌博 140 泰和 126 赣州 127 龙南	395
泰开高速	泰安 62 井冈山	62
济青高速	济南 303 青岛	303
济邯高速	济南 80 聊城 64 馆陶	156
潍莱高速	潍坊 138 莱西	138
日东高速	日照 412 东明	412
滨新高速	滨州 183 新泰	183
东青高速	东营港 80 东营市 30 青州	170
济南绕城		100
郑少洛高速	郑州 53 少林寺 58 洛阳	111
鹤濮高速	鹤壁 63 濮阳	63
叶信高速	叶集 185 信阳	185
许南高速	许昌 170 兰考(孟寨)	170
许南高速	许昌 162 南阳	162
界界高速	漯河 123 界首	123
沪蓉高速	界首 230 武汉 175 荆州 74 宜昌	469
孝十高速	孝感 243 襄樊 198 十堰	401
荆襄高速	荆州 217 襄樊	217
长张高速	长沙 149 常德 160 张家界	309
长浏高速	长沙 20 浏阳	70
湘邵高速	湘潭 218 邵阳	218
衡枣高速	衡阳 186 枣木铺	186
惠深高速	惠州 64 深圳	64
东深高速	东莞 69 深圳	69
广惠高速	广州 154 惠东	154
斗阳高速	斗门 139 阳江	139
梅山高速	梅州 33 汕头	93
揭梅高速	揭阳 86 普宁	86
广清高速	广州 70 清远	70
广肇高速	广州 70 肇庆	70
河和高速	河源 138 和平	138
河梅高速	河源 118 梅州	118
桂海高速	桂林 619 山口(桂粤界)	619
六业高速	六景 100 兴业	100
柳宜高速	柳州 113 宜州	113
宁都高速	南宁 86 都安	86
南友高速	南宁 180 友谊关	180
沪蓉高速	涪陵 230 川渝界	230
渝黔高速	重庆 132 黔源河	132
长万高速	长寿 181 万州	181
渝武高速	重庆 58 合川 24 武胜	82
成渝高速	成都 266 川渝界(广德)	266
二河高速	川陕界 318 成都	318
成南高速	成都 218 南充	218
成雅高速	成都 135 雅安	135
成乐高速	成都 88 乐山	88
内宜高速	内江 108 宜宾	108
贵新高速	贵阳 258 川黔界(新寨)	258
渝黔高速	贵阳 247 渝黔界(茶溪河)	247
贵黄高速	贵阳 192 黄果树	192
昆大高速	昆明 315 大理 171 保山	486
昆元高速	昆明 208 元江	208
曲曲高速	曲靖 60 会泽	60
曲胜高速	曲靖 75 胜景关	75
昆石高速	昆明 78 石林	78
西潼高速	西安 65 渭南 78 潼关	144
西黄高速	西安 84 铜川 72 黄陵	156
西宝高速	西安 155 宝鸡	155
榆定高速	榆林 116 靖边 132 定边	248
西商高速	西安 39 商良 176 禹门口	215
汉宁高速	汉中 100 宁强	100
兰刘高速	兰州 68 白银 110 刘家峡	168
兰临高速	兰州 93 临洮	93
西大高速	西宁 31 大通	31
银盐高速	银川 141 盐池	141
同海高速	同心 114 固原	114
吐乌大高速	吐鲁番 151 乌鲁木齐 132 大黄山	283
和库高速	和硕 82 库尔勒	82
乌奎高速	乌鲁木齐 265 奎屯	265
京珠高速	北京 278 石家庄 222 安阳 169 郑州 303 信阳 196	2291
京沪高速	北京 317 天津 185 衡水 476 济南 135 珠海	2291
京三高速	北京 99 天津 234 德州 105 济南 63 泰安 264 临沂	1262
济三高速	济南 239 济宁 45 无锡 46 苏州 71 上海	411
佳木斯	佳木斯 228 哈尔滨 281 长春 291 沈阳 388 大连 411	295
连云港	连云港 328 苏州 49 上海 181 杭州 143 宁波	295
海口(东线)	海口 292 漳州 282 漳州 282 漳州 282 漳州 282	282
海口(西线)	海口 249 三亚 海口(西线) 324 三亚	324
丹拉高速	丹东 222 沈阳 386 山海关 381 北京 173	173
张石高速	张家口 183 集宁 120 呼兰浩特 151 包头	151
连霍高速	432 乌鲁木齐 192 银川 308 白银 58 兰州 219 西宁	2763
连霍高速	连云港 571 郑州 120 洛阳 342 西安 155 宝鸡	155
定西高速	定西 112 兰州(惠和)古浪 204 临泽 188 嘉峪关	188
吐鲁番	吐鲁番 113 乌鲁木齐 133 奎屯	133
京福高速	北京 501 泰安 223 徐州 200 蚌埠 130 合肥	1916
	252 界首 48 九江 138 南昌 364 福州	

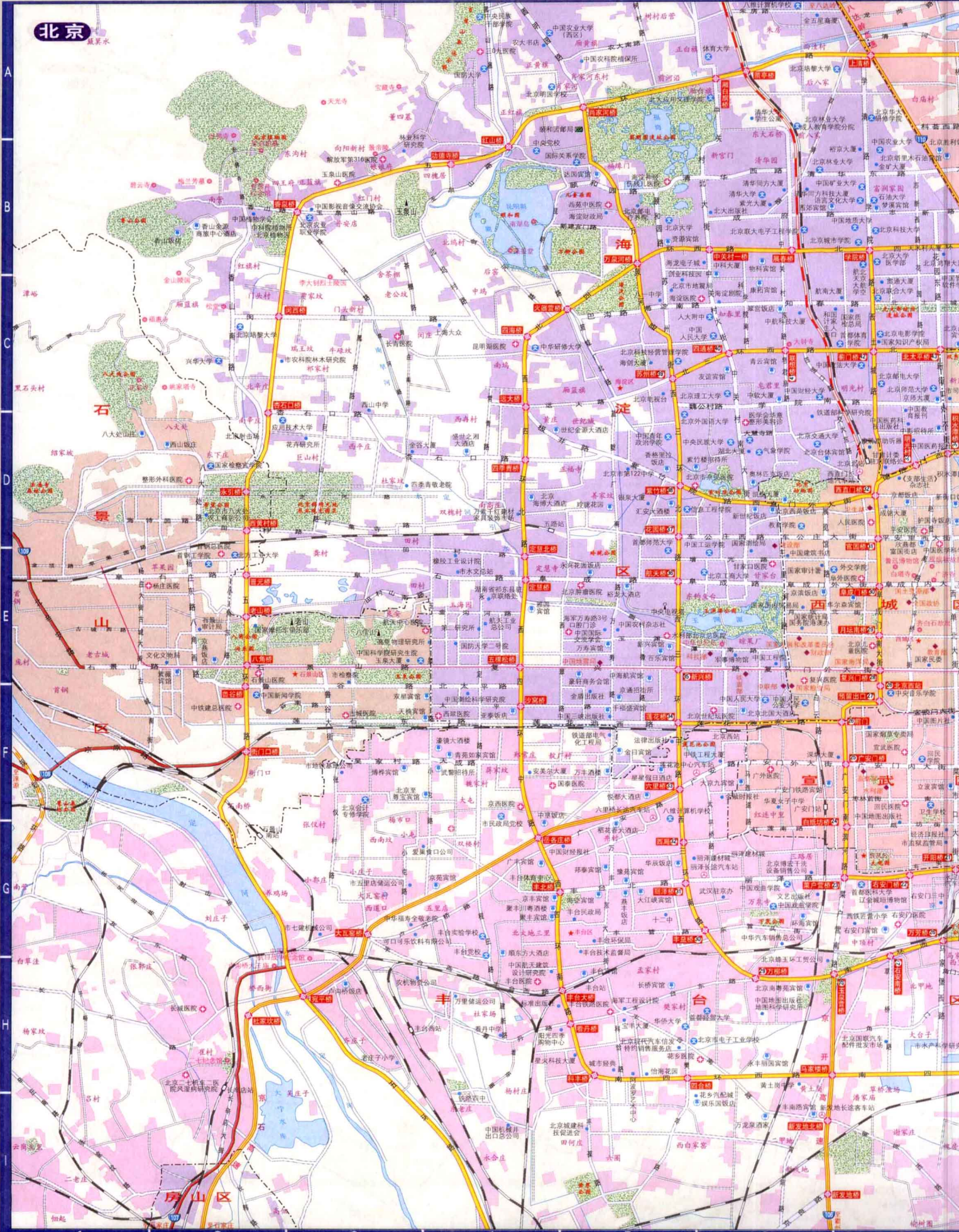


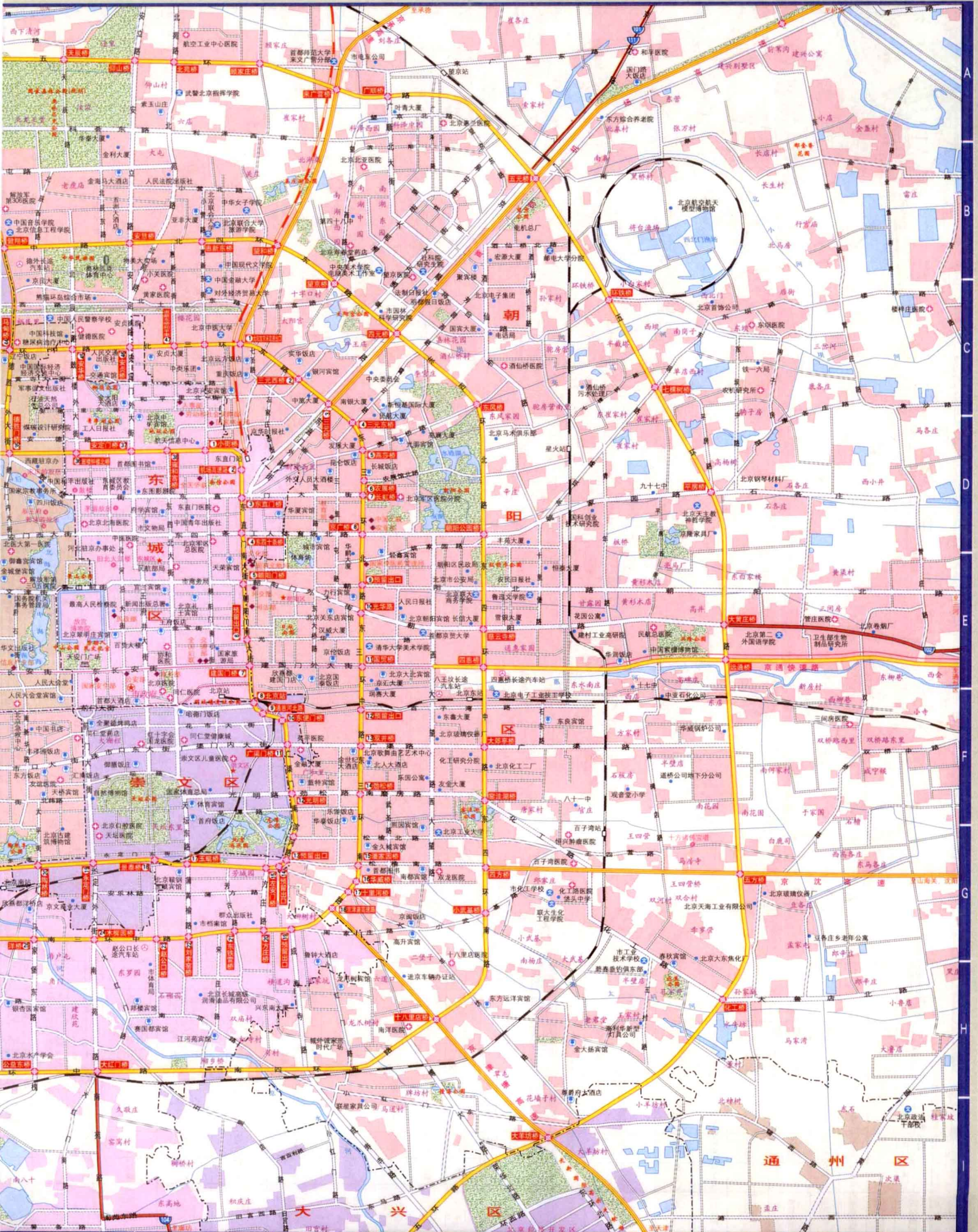
- 高速公路
- 建筑中高速公路
- 国道及编号、里程
- 省道、县道及里程
- 国界
- 省界
- 特别行政区界
- 长城
- 首都
- 省级行政中心
- 地级行政中心
- 外国首都
- 外国主要城市
- 州、县、地区行政中心
- 县以下居民地
- 县以下一般城镇
- 港口
- 机场



- 街区
- 公园 绿地
- 过境线 国道
- 主要街道 省道
- 次要街道 县道
- 城市高架路
- 地铁
- 铁路及车站
- 高速公路及出入口
- 建筑高速公路
- 城墙
- 政府机关
- 出入口 国道编号
- 加油站 汽修厂
- 停车场 汽车站
- 医院 邮电局
- 宾馆 饭店 风景点
- 古塔 电视塔
- 桥梁 运动场


北京





12 北京城区附近

比例尺 1:290 000

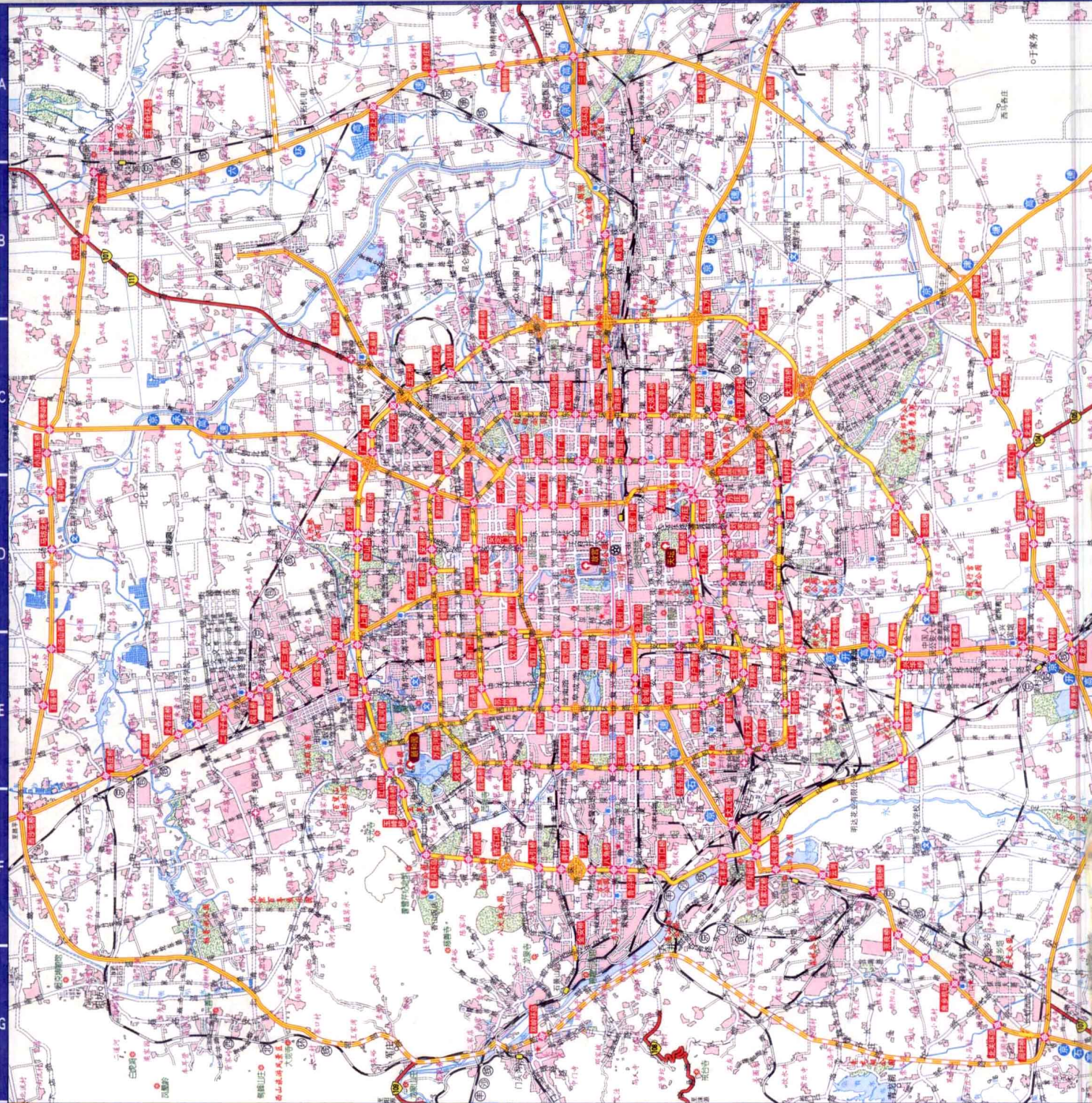


土特产品

北京果脯蜜饯、良乡板栗、京白梨、密云金丝小枣、门头沟大核桃、大磨盘柿、北京烤鸭、茯苓夹饼、六必居酱菜、北京地毯、雕漆、北京茶点、荣宝斋古今字画

西城区	大兴区	昌平区	门头沟区	房山区	通州区	顺义区	怀柔区	密云区	延庆区
0	28	38	71	63	29	21	36	78	61
大兴区	29	0	73	100	83	23	43	65	107
昌平区	38	73	0	79	64	80	59	47	97
门头沟区	71	100	79	0	134	100	63	44	57
房山区	63	29	79	134	0	63	44	57	25
通州区	29	21	64	63	63	0	25	122	91
顺义区	36	59	80	44	25	25	0	122	91
怀柔区	78	47	59	44	57	25	122	91	0
密云区	61	107	90	122	91	0	0	0	0
延庆区	116	40	43	91	0	0	0	0	0

北京	大兴区	昌平区	门头沟区	房山区	通州区	顺义区	怀柔区	密云区	延庆区
118	279	457	832	503	578	741	717	219	237
大兴区	135	285	458	848	509	607	770	739	248
昌平区	156	317	495	870	541	640	703	755	181
门头沟区	279	457	832	503	578	741	717	219	237
房山区	219	237	183	147	147	147	147	147	147
通州区	578	607	770	739	248	266	180	147	147
顺义区	741	717	219	237	183	147	147	147	147
怀柔区	607	770	739	248	266	180	147	147	147
密云区	503	578	741	717	219	237	183	147	147
延庆区	578	741	717	219	237	183	147	147	147



进出北京的高速公路

高速公路名称	出京地点	沿路主要出入口	通行总里程 (km)	北京地区通行里程 (km)
京沪高速公路	五环	北山子、北邵营、河、天二	19	64483399
京石高速公路	四环	北邵营、北邵营、北邵营	30	65730196
京秦高速公路	三环	北邵营、北邵营、北邵营	12	
京承高速公路	四环路	北邵营、北邵营、北邵营	658	
京平高速公路	四环路	北邵营、北邵营、北邵营	143	
京通高速公路	四环路	北邵营、北邵营、北邵营	38	60754040
京密高速公路	四环路	北邵营、北邵营、北邵营	270	68383702
京张高速公路	四环路	北邵营、北邵营、北邵营	148	69200491
京唐高速公路	四环路	北邵营、北邵营、北邵营	21	67833972

进出北京的国道

国道号 (别名)	出京地点	途经地点	总里程 (km)
101国道 (京承线)	五环	北邵营、北邵营、北邵营	879
102国道 (京石线)	四环路	北邵营、北邵营、北邵营	1224
103国道 (京秦线)	四环路	北邵营、北邵营、北邵营	1311
104国道 (京平线)	四环路	北邵营、北邵营、北邵营	31.9
105国道 (京通线)	四环路	北邵营、北邵营、北邵营	149
106国道 (京密线)	四环路	北邵营、北邵营、北邵营	37.6
107国道 (京张线)	四环路	北邵营、北邵营、北邵营	2387
108国道 (京唐线)	四环路	北邵营、北邵营、北邵营	47.2
109国道 (京沪线)	四环路	北邵营、北邵营、北邵营	2683
110国道 (京石线)	四环路	北邵营、北邵营、北邵营	47.2
111国道 (京秦线)	四环路	北邵营、北邵营、北邵营	2595
112国道 (京平线)	四环路	北邵营、北邵营、北邵营	44.6
113国道 (京通线)	四环路	北邵营、北邵营、北邵营	669
114国道 (京密线)	四环路	北邵营、北邵营、北邵营	59
115国道 (京张线)	四环路	北邵营、北邵营、北邵营	3398
116国道 (京唐线)	四环路	北邵营、北邵营、北邵营	138.5
117国道 (京沪线)	四环路	北邵营、北邵营、北邵营	865
118国道 (京石线)	四环路	北邵营、北邵营、北邵营	119
119国道 (京秦线)	四环路	北邵营、北邵营、北邵营	1135
120国道 (京平线)	四环路	北邵营、北邵营、北邵营	88.8
121国道 (京通线)	四环路	北邵营、北邵营、北邵营	1695