

内蒙古旅游文化丛书
历史文化 NEIMENGGULUYOU



内蒙古

清真寺

马永真
代林
编著



内蒙古人民出版社

内蒙古清真寺

马永真 代林 编著

内蒙古人民出版社

图书在版编目(CIP)数据

内蒙古清真寺/乔吉,马永真主编. - 呼和浩特:
内蒙古人民出版社, 2003.3
(内蒙古旅游文化丛书)
ISBN 7-204-06793-2

I. 内… II. ①乔…②马… III. 清真寺-简介-
内蒙古 IV. B967.226

中国版本图书馆 CIP 数据核字(2003)第 018938 号

内蒙古旅游文化丛书

内蒙古清真寺

马永真 代林 编著

*

内蒙古人民出版社出版发行

(呼和浩特市新城西街 20 号)


内蒙古新华书店经销 内蒙古地矿印刷厂印刷

开本:850×1168 1/32 印张:6.25 字数:109 千 插页:4

2003 年 9 月第 1 版 2003 年 9 月第 1 次印刷

印数:1-10000 册

ISBN 7-204-06793-2/G·1568 定价:16.00 元



呼和浩特清真大寺



呼和浩特清真大寺砖雕



呼和浩特清真大寺望月楼



呼和浩特清真大寺砖雕



呼和浩特清真北寺



包头清真大寺望月楼及大殿




包头胜利路清真寺




包头青昆清真寺大殿



阿拉善好来包清真寺



乌海海勃湾清真寺



乌海乌达矿区清真寺




通辽清真寺



乌兰浩特清真寺



东胜清真寺望月楼



锡林郭勒宝昌清真寺



赤峰清真北寺



海拉尔清真寺




临河清真北寺



开鲁清真寺



多伦清真北寺



牙克石清真寺望月楼



丰镇隆盛庄清真寺

总 序

内蒙古自治区位于中华人民共和国北部边疆，与黑龙江、吉林、辽宁、河北、山西、陕西、宁夏、甘肃八个省、自治区毗邻，北部和东北部与蒙古国和俄罗斯接壤，有4200多公里的国境线。面积有118.3万平方公里，占全国总面积的12.3%，在全国省区中面积仅次于新疆和西藏，居第三位。在这广阔的地域上居住着蒙古、汉、满、回、达斡尔、鄂温克、鄂伦春、朝鲜、锡伯等诸多民族，其中蒙古族是自治区实施自治的民族。

内蒙古地区主要是高原地带，大



部分地区均在海拔 1000 米以上。这里有东北部的呼伦贝尔高原、北部的锡林郭勒高原、中北部的乌兰察布高原、西部的巴彦淖尔至阿拉善高原、西南部的鄂尔多斯高原。

内蒙古的戈壁、沙漠早已闻名于世。阿拉善高原的巴丹吉林沙漠是我国三大沙漠之一，巴彦淖尔至阿拉善高原的腾格里沙漠、巴音温都尔沙漠、乌兰布和沙漠、鄂尔多斯高原的库布其沙漠都是举世闻名的荒漠景观。

内蒙古是一个多山脉的地区。历史地理学家亦邻真教授对内蒙古地区的主要山脉有这样的描述：纵贯自治区东半部的大兴安岭山脉、横亘中部的阴山山脉和西南部的贺兰山脉。这些山脉山岭绵亘，延续不断，长达 2600 多公里，形成了内蒙古高原的地貌脊梁。大兴安岭以洮儿河为界，分南北两端，北段约长 670 公里，有伊勒呼里山、雉鸡场山等，南段又称苏克斜鲁山，长约 600 公里。阴山山脉包括大青山、乌拉山、色尔腾山和狼山。贺兰山脉长 270 公里，达胡洛老峰高 3556 米，是内蒙古最高的山峰。

内蒙古有许多河流。黄河自宁夏石嘴山流入内蒙古，又从内蒙古准格尔旗榆树湾流出内蒙古辖境，这段干流长达 830 公里。黄河大小支流在内蒙古鄂尔多斯高原、河套平原和土默特平原上有乌加河、昆都仑河、大黑河、浑河、乌兰木伦河、红柳河等等。中部地区有永定河的上源和滦河的支流。正蓝

旗境内的上都河就是滦河的上游，长约 254 公里，元上都的旧址在上都河北岸。在东部区辽河最大的上源西辽河的主要支流都在内蒙古赤峰和通辽地区。嫩江是内蒙古东部最大的河流，它的重要支流都在内蒙古东北部。黑龙江的上段额尔古纳河，长达 540 公里，经呼伦贝尔草原西部和北部蜿蜒汇入黑龙江。

内蒙古地区是世界上罕见的富饶的天然牧场。这里的草原如同亚欧中部和南美洲、北美洲的草原一样，都是极好的畜牧基地。它在我国五大草原中居于首位，面积达 88 万平方公里以上，占全区土地面积的 74% 多。当春光明媚的季节来临时，这里的草原分外美丽，在天底下，一碧千里，无边无际。

在内蒙古一望无际的草原中间，既有明镜似的大湖，也有星罗棋布的小泊和碧水澄清、芦苇丛生的海子。呼伦湖是内蒙古最大的淡水湖，蒙古语称之为“达赉诺尔”，意为海湖。面积 2200 平方千米。盛产多种鱼类。还有一个贝尔湖，蒙古人称这两个湖为姊妹湖，呼伦贝尔草原即因这两个湖而得名。此外，还有河套平原的乌梁素海、哈素海、察哈尔草原的岱海和黄旗海等海子，克什克腾旗的达里湖、锡林郭勒草原的库勒查干淖尔、额吉淖尔、额济纳旗的居延海（嘎顺淖尔和索果淖尔）等等。

除了天然牧场的草原而外也有高原地带广阔

无际的平原。内蒙古著名的两大平原即西部为河套平原,东部叫土默特平原。自清代以来,尤其是新中国成立以来,在这两个平原上开辟沟渠,引黄灌溉,形成著名的“塞上谷仓”。此外,内蒙古大兴安岭中段的松嫩平原是属于草甸草原或森林平原,发育着肥沃的黑土,适于畜牧和耕作。

“东林西铁,遍地是煤”,这是内蒙古人形容家乡自然资源的一句引以自豪的赞美之词。所谓东林,是指内蒙古东部呼伦贝尔境内大兴安岭的林区。大兴安岭是内蒙古的绿色宝库,它南起松辽平原,北抵中俄边境,纵横 1400 多公里。这里有童话般的波澜起伏的原始森林,生长着银白色的白桦树、高达 30 米的“兴安落叶松”,内蒙古人自豪地称之为:“兴安岭上千般宝,第一应夸落叶松”,兴安岭是落叶松的海洋。所谓西铁,是指内蒙古西部包头至白云鄂博,集宁至二连浩特两条铁路沿线的黑色金属矿产之一的铁矿资源,它是钢铁工业基本原料。包头地区的矿产资源丰富,白云鄂博矿是一座举世罕见的多金属共生矿床。铁储量占自治区总量的一半,为包钢主要原料,稀土储量居世界首位,被誉为世界“稀土之乡”,为包头钢铁稀土公司的原料基地。所谓“遍地是煤”,是指内蒙古地区煤炭资源分布广泛。其储量相当集中,分布在呼伦贝尔、通辽、锡林郭勒、赤峰和鄂尔多斯等盟市的几个大煤田的储量占自治区总量的 95% 以上。上述地方的煤

田厚度大，埋藏浅，易于露采，国家5大露天煤矿的4个就在其中。东胜煤田的精煤和阿拉善盟的无烟煤(太西煤)以质优著称于世。

在我国古代历史上，内蒙古是一个富有诱惑力的地区。因为在历史的长河中，北方众多的游牧民族在这里一个接一个地演出了有声有色的历史剧。在整个人类的历史上，在一个特定地区，民族不论其大小，它的存在不论久暂，都或多或少，或前或后对人类文化宝库做出了自己的贡献。旅游业就是反映这一文化宝库的一个窗口，从这个窗口我们可以看到它昔日富有特色的文明史，独具魅力的人文景观，雄伟壮丽而奇秀多姿的大自然，丰富多彩的各民族文化的交往、渗透及其内涵。具体到北方游牧文明的荟萃之地内蒙古来说，文化宝库的这个窗口不仅重要而且最直接反映了内蒙古的草原游牧文化和农耕定居文化的丰富内涵。所以我们说，它确有得天独厚的诱惑力。

古人说：“读万卷书，行万里路。”对古人来说“行万里路”是非常艰难的事，然而对今天的人类活动而言并不再是困苦之事。今天，旅游已经成为人们生活中不可或缺的内容之一。在我国历史上，许多中原地区的官员、学者、文人墨客以及西方探险家们，都曾怀着各种不同的愿望，到蒙古地区考察旅游，并把他们所见所闻记录下来，流传于后世。史学家把这些所见所闻的纪录，称之为“行记”，用今



天的话来说也就是“旅行记”吧。毫无疑问这些“旅行记”，是了解蒙古地区，特别是古代内蒙古地区历史文化遗产的珍贵史料。然而这些“旅行记”的作者大部分都是在广阔的蒙古地区的某一个特定地区或某一行走路线的暂居人物或匆匆过客。至于蒙古地区的全面记述几乎没有。同时，由于当时的条件，这些“旅行记”印刷数量极少，一般读者很难看到；另外有些“旅行记”并非印本，只是一代一代长期靠传抄留世，所以讹误甚多，寻找和阅读均非易事，尤其对一般旅游爱好者来说，甚为不便。我们想，对于今天的旅游者来说，读书和旅行并重，不仅需要感性认识，而且更为注重理性认识。现在我们所编著的《内蒙古旅游文化丛书》（历史文化部分）的目的，在于尽可能深入挖掘和全面系统地整理内蒙古境内的旅游资源，展现其独特的历史文化，力求成为宣传内蒙古旅游资源，为内蒙古旅游服务的新优佳旅游文化产品。当然，我们在编写过程中时刻注意到，内蒙古素有“北方游牧民族的摇篮”的美誉。所以，特别注意了历史与现实主旋律。因为在内蒙古历史上曾经出现的或现在正在这块土地上生活的各民族人民的历史活动是我国历史的一个重要组成部分，有些民族的历史活动，比如蒙古民族的历史活动，在世界历史上也不能没有他们的篇章。正因为有如此恢弘的历史舞台，在他们的悠久的文明史上产生了多源、多层次的文化积淀形态。并且这