



中国共产党

辽阳执政实录

中共辽阳市委党史研究室 编

中国共产党  
**辽阳执政实录**  
**2010**

中共辽阳市委党史研究室 编



# 中共辽阳市委




市委书记 唐志国



# 辽阳市人民政府



市长 王正谱



# 中共辽阳县委



县委书记 詹恒秋

辽阳县位于辽阳市南部，总面积2828平方公里，人口60万，辖17个乡镇，235个村。

区位优势，资源丰富。地处辽东半岛中部城市群中，长大铁路、沈大高速公路纵贯南北，交通运输极为便利。地势东高西低，东部为丘陵山区，林木茂盛，矿藏丰富。西部为沿河平原，地势平坦，土质肥沃，素有“鱼米之乡”之称。

历史悠久，风光秀美。县城首山系东北名山千山之首，东部山区系千山余脉，峰峦叠嶂，风景奇异。核伙沟森林公园峡谷幽深、奇松怪石、流泉飞瀑；龙峰寺殿宇巍峨、山势险峻，佛舍利子托天宝塔更是名扬海外；首山清风寺气势宏伟、山色掩映，令人流连忘返。

全县上下深入贯彻落实科学发展观，加快新型工业化、农业产业化和全域城镇化建设，促进了县域经济社会的快速健康发展。2010年，全县地区生产总值实现205.2亿元，财政一般预算收入完成12.7亿元，全社会固定资产投资完成102亿元，农民人均纯收入实现7771元。县域经济综合实力和财政一般预算收入在全省44个县（市）中均位居第14位。

千年古城换新貌，逐波踏浪赶大潮。随着沈阳经济区上升为国家发展战略，新的发展机遇又一次垂青着辽阳县：辽阳县被省委、省政府确定为发展县域经济重点县，以辽宁新风企业集团高压共轨项目为核心的向阳工业园区被确定为省重点发展园区、省级电子信息产业原材料基地。县域产业不断壮大。在工业上，已形成冶金、建材、化工、服装、采矿、食品、轻工、纺织等多层次、多门类、结构比较合理的工业体系，逐步向生产规模大、产品档次强、经济效益好、科技含量高、发展后劲足的方向发展。在农业上，辽阳县是全国绿色食品基地县，国家商品粮、瘦肉型猪、淡水鱼和高油大豆生产基地县。种植的农作物有48类267个品种，盛产水稻、玉米、大豆和各种蔬菜。每年可产粮食40万吨，蔬菜近60万吨、水果10万吨，具有广阔发展前景。县城发展日新月异。立足于全方位、高起点、好品位的发展方向，首山新城、刘二堡新市镇建设扎实推进，基础设施建设日渐完善，城市发展格局基本形成，城市化水平显著提高。

莫道关山多险阻，请缨自有辽阳人。在辽阳县委、县政府的领导下，全县人民正以饱满的热情期待海内外各界有识之士前来投资兴业。纯朴、好客的辽阳县人民将竭尽全力为您提供优惠的政策、优厚的生活条件和最佳的生活环境，共创辽阳县更加辉煌灿烂的明天。

# 辽阳县人民政府



县长 胡异冲




高精度铜合金带材



放贷签约

特种漆包圆铜线



新风集团高压  
共轨生产车间

建设中的首山新城

# 中共灯塔市委




市委书记 隋显利

灯塔位于沈阳经济区半小时经济圈内，区域面积1331平方公里，现辖1个经济特区、3个街道、1个乡、11个镇，共有222行政村，人口51.3万。灯塔是省委、省政府重点支持县域经济发展的15个县（市）之一，是全国皮装裘皮生产基地和“全国服务业功能集聚区”重点扶持单位。

近年来，按照省委、省政府提出的县域经济连续实现“两个三年双倍增”的要求，我们把加快工业化、城镇化和农业产业化进程作为灯塔发展的三大战略，使县域经济步入了又好又快发展的轨道。2010年，全市地区生产总值实现170.2亿元，增长29.3%；地方财政一般预算收入实现14.8亿元，增长43.7%。灯塔在全国县域经济基本竞争力排名由2009年的第217位上升至2010年的第145位。

现代农业迈出全新步伐，经济作物种植面积达28.6万亩，设施农业面积达6.5万亩。标准化畜禽养殖小区达123个，农副产品加工能力达14.2万吨。淡水鱼产量达到5.7万吨，亩产量和亩效益全国领先。灯塔正向全国生猪生产调出大县、东北特种毛皮动物养殖繁育基地、全省重要的肉蛋鸡、良种奶牛肉牛养殖基地和蔬菜生产供应基地、全省重要的农副产品加工基地迈进。

工业结构不断优化，初步形成日化、皮装裘皮、矿产建材三大产业集群，全市规模以上企业达到241家，年纳税超千万元企业超过40家。三大产业集群对工业经济贡献率近70%，对财税贡献率在2/3以上。北方化工有限公司生产的日化液体洗涤剂主要原料天然脂肪醇产量占全国产量的55%。佟二堡年生产皮装800万件，裘皮80万件，市场年交易额突破200亿元，灯塔已成为全国皮装裘皮生产基地。全市建成6条新型干法水泥熟料生产线，新型干法水泥产能超过1000万吨，灯塔已成为全省重要的水泥生产基地。



2011年中国共产党灯塔市第五次代表大会

新城新市镇建设强力推进，灯塔新城30平方公里规划区内，15平方公里的路网骨架已形成，沈营公路城市发展轴完成了以全线绿化亮化为主的景观带建设，葛西河生态走廊一期景观工程已完成，二期水域面积30万平方米、绿化景观工程18万平方米工程已开工建设，小小线实施了29公里省一级路标准拓宽改造及两侧高标准绿化亮化；佟二堡新市镇小浑河水系改造工程已开工建设，将新增水域30万平方米，新建生态公园60万平方米，建设标志性绿色景观生态景观，并实施了路网、供电、供水、污水处理等一大批基础设施建设项目。全市住宅、工业和商业地产开发面积已连续三年超100万平方米。

“十二五”期间，灯塔将全力打造实力灯塔、秀美灯塔、和谐灯塔，为辽阳市建设特大型城市多做贡献。

# 灯塔市人民政府



市长 李敬大



灯塔政务中心及群众文化娱乐活动中



灯塔市诚兴水泥厂



佟二堡海宁皮革城



沈煤集团灯塔热电厂



灯塔化工产业基地

# 中共白塔区委



区委书记 邹建平

白塔区地处辽宁省中部，是辽阳市的政治、经济、文化和商贸中心。区域总面积24平方公里，辖6个街道办事处、29个社区、4个行政村，总人口23.6万。著名的辽代白塔、辽阳历史上最大的佛寺广佑寺和辽阳历史上最大的道观关帝庙等座落其间。东临煤铁之城本溪，南界钢都鞍山，西接辽中，北依省会沈阳。长大铁路、沈大高速公路纵贯南北，辽溪铁路横跨东西，与大连港、营口鲅鱼圈港、沈阳桃仙国际机场近距直通。

近两年来，白塔区认真贯彻落实科学发展观，坚持“做优发展空间、做大中心城区、做强街域经济、着力改善民生”工作思路，以富民强区为根本，以转变经济发展方式和优化产业结构为主线，以铁西工业集聚区和西关至站前服务业集聚区两个销售和营业收入超百亿工程为动力，狠抓项目建设，全区主要经济指标始终保持在20%以上的增长速度，在全市不足1/100的土地上创造了占全市1/7还要多的经济份额。2010年地方财政一般预算收入首次突破3亿元，是2005年的3倍多，全区经济呈现出又好又快发展态势。

白塔区充分发挥中心城区优势，大力发展服务业，乐购超市、家乐福超市、必胜客欢乐餐厅、五星级的富虹酒店、嘉豪国际商务酒店、辽阳宾馆、新世纪酒店等红红火火；富虹阳光尊邸、龙城盛汇、中天一品、金城



白塔区举办第二届社工节



白塔区社区卫生服务中心、药品配送中心



滨湖花园小区外景



改造后的白塔区青年街小学

# 白塔区人民政府



区长曹宪

蓝山等一大批房地产项目的落成，有效提升了城市品位，改善了人居环境。保险业、IT产业等现代服务业和早餐配送、家政服务社区服务业发展迅速。

强力推进铁西工业集聚区建设，基础设施完善，大型科技型企业润迪化工已经成为全国高级制动液生产基地，辽阳经纬电力、兴德大管、制药机械、液压件有限公司等企业发展势头强劲，锻压厂新厂区、教学仪器设备生产线、汽车动力锂电池、无轴螺旋输送机等项目正在抓紧建设，工业园已经成为全区经济最具发展潜力和竞争力的增长点。

深入开展精神家园、安全社区、发展社区服务业、社区工作者队伍及大社区卫生服务等和谐社区五项工程创建，大力实施创业带就业、名校创建等民生工程，居民幸福感和归属感显著增强。白塔区先后获得全国和谐社区建设示范区、省平安区“五连冠”、省就业工作先进单位、省双拥模范区等多项殊荣。

栉风沐雨几十年，一路高歌谱新篇。白塔区将在市委、市政府的正确领导下，继续解放思想、凝心聚力、心无旁骛，干事创业，全力打造“小而富、小而美”实力雄厚中心城区，为把辽阳建设成为特大型城市做出新的更大的贡献！



义工俱乐部成立仪式现场



白塔区市民服务中心



白塔区全力打造的服务业项目——光辉朝鲜族风情一条街



白塔区铁西工业园一角

# 中共文圣区委



区委书记 张 东

文圣区位于辽阳市城区东部，由老城区和庆阳地区两个部分组成，行政区面积46.73平方公里。辖6个街道办事处、32个社区、3个行政村和1个农村股份经济合作社，总人口18.5万人。文圣区是一个文化底蕴丰厚、历史悠久的老城区，《红楼梦》作者曹雪芹的祖居地和关东才子王尔烈的故居都座落在文圣区。区内有彭公馆、曹雪芹纪念馆、观音寺、永安寺、文庙等一批独具特色的省级重点文物保护单位。

2010年，地区生产总值实现55.1亿元，比上年增长23.1%；财政一般预算收入完成4.21亿元（新口径），比上年增长25.17%；全社会固定资产投资完成37.1亿元，同比增长43.4%。全区引进域外资金完成37.1亿元，同比增长85%。各项社会事业均衡发展，精神文明建设、民主法制建设和党的建设得到新的加强。过去一年，我区巩固国家级平安区创建成果，取得省级平安区“七连冠”，同时被评为全市唯一一家省级国防教育先进区，获得“全省计划生育信访先进示范区”，南门街道被评为“省级群众文化工作先进街道”，马税社区被国家人力资源和社会保障部授予辽宁唯一一家“国家级充分就业示范社区”。

区委、区政府紧紧围绕太子河左岸开发和老城区改建这一工作主线，始终坚持“依法拆迁、阳光拆迁、和谐拆迁”的工作理念，举全区之力推进拆迁工作，完成了近百万平方米的拆迁任务，得到了市委、市政府的充分肯定和社会的广泛好评。继续深入推进“城中村”改造工作，累计完成城中村改造建筑面积15万平方米，回迁村民1000余户。万隆大市场经过改扩建，进一步完善了服务功能，进入了全国蔬菜批发“五十强”行列。引导建材家居商业圈集聚发展，先后引进建成了美易家、东兴建材和欧亚达家居等大型企业，总经营面积达到40万平方米、年营业额超过20亿元，市场群的辐射半径进一步扩大。注重以创业带动就业，建成大学生创业培训基地、民生创业夜市和万平米民生创业市场，共培养创业带头人685人，带动就业6700多人。在全市率先建立了区级人力资源信息网，基本实现了劳动就业服务信息化。注重加大对弱势



# 文圣区人民政府



区 长 王忠学

群体的就业援助力度，全区“零就业家庭”保持动态为零，就业困难群体安置率达到95%以上，就业稳定率达到85%以上。加强社会治安综合治理，强化对公安“三基”建设投入，群防群治，发挥志愿者，三保人员和民兵的作用，狠抓对社会面的控制，严厉打击犯罪，努力提高群众安全感，加强对信访和安全生产工作领导。坚持区、街、社区“三级联创”的平安创建机制，广泛开展了平安街道、平安社区、平安校园，不发案社区、无毒社区、无邪教社区等创建活动，取得了良好的争创效果。充分发挥道德模范、先进人物的榜样作用，使道德模范的高尚精神境界和先进事迹成为居民群众的内在追求和自觉行动，涌现出了王素贤、初秀英、许世忠等一批道德模范人物，得到中央和省级媒体的报道和宣传。



市委副书记郭辉，市委常委、总工会主席梅福春到文圣区鸿飞电器集团有限公司调研



大府酒楼



# 中共宏伟区委



区委书记 赵 强



宏伟区政府广场

宏伟区是伴随着国家特大型企业辽化公司的建设发展，于1978年设立的一个行政区。现辖四个街道办事处，两个镇。全区总面积149.8平方公里，总人口14.6万人。1999年9月宏伟区与辽化公司实施了政企分开，同年11月市委、市政府决定将辽阳高新技术产业开发区与宏伟区合并。2010年辽阳高新技术产业开发区被国务院批准为国家高新区。

宏伟区的经济以工业为主体，主要有芳烃、工业铝型材两大支柱产业，工业经济占全区经济总量的86%。共有规模以上工业企业40户，其中产值超亿元企业16户。区内有中直国有大企业中油辽阳石化分公司，民营企业忠旺




宏伟区居民生活区



辽宁忠旺集团公司

# 宏伟区人民政府



区 长 宋多金

集团是全国工业企业500强。2011年，宏伟区地区生产总值预计实现210亿元，地方财政一般预算收入预计实现8.3亿元，城镇居民人均可支配收入预计实现21350元，农民人均纯收入预计达到10990元。

全区人均拥有道路面积18.3平方米，城区绿化覆盖率达41.15%，人均公共绿地面积12.26平方米。区内有省级标准体育场、体育馆和国家一级文化中心等一批文体设施，有龙石风景旅游区、宏伟广场、文化宫广场、美林园等多处休闲场所。有小学10所、初中4所、九年一贯制学校1所、高中2所，九年义务教育巩固率达100%，高中阶段教育普及率达95%以上，高等教育入学率达86%以上。近五年来，宏伟区先后获得全国科技进步先进城区、全国法制宣传教育工作先进区，全国文化先进单位、全国全民健身活动先进单位等多项国家级荣誉，获得省文明城区、省平安区等多项省级荣誉。



宏伟区新村街道龙泽花园小区



宏伟区光华街道美林园社区



宏伟区青年湖公园

# 中共弓长岭区委




区委书记 吴雪冰

弓长岭区地处辽宁南部城市群的环抱之中，总面积292平方公里，人口10万，现辖1乡1镇3街道。自1984年7月24日建区以来，走过了27的发展历程。27风雨兼程，锐意进取、勇于开拓的弓长岭人，坚持以经济建设为中心，以科学发展观为统领，紧紧围绕构建特色旅游名区、循环经济强区、模范生态新区、诚信文明城区“四位一体”和谐弓长岭的宏伟目标，不断解放思想，深化改革，扩大开放，开拓创新，全区经济发展和社会面貌发生了翻天覆地的历史巨变，走出了经济、政治、社会、文化、生态“五个建设”协调发展的科学发展之路。2010年，地区生产总值完成50.15亿元，比上年增长20%；财政一般预算收入完成7亿元，增长25.1%；全社会固定资产投资完成27.73亿元，增长40.8%。城镇居民人均可支配收入完成17481元，增长20%。农民人均纯收入完成9547元，增长18%。

弓长岭历史悠久、人杰地灵。远在新石器晚期弓长岭便有人类栖息、繁衍，先秦两汉、西晋时期，已形成县区规模，区政府所在地安平是西汉宜丰、两晋安平县的故地，古城遗址尚在，行省碑石犹存。有姑嫂城、四方台、晋代居就县遗址、八宝琉璃井、华表山华表柱、朝阳寺、穆家坟等古迹200多处。厚重的历史文化积淀造就英才辈出，伟大的共产主义战士雷锋从这里走向军营，奥运冠军袁华从这里走向世界。

弓长岭区位优势，交通便捷。处于辽南城市群的包围之中，位于辽阳、本溪、鞍山三市交汇地，北距省会沈阳90公里，南距钢铁之都鞍山30公里，西距全国化纤轻纺基地辽阳30公里，东距钢铁基地本溪35公里。辽溪铁路、环沈阳公路、本辽辽高速公路纵贯城区，与长大铁路、沈大高速公路、沈丹高速公路联网，境内的安平火车站为二级始发站，是连接沈阳、大连、丹东、本溪等城市的重要中转站，便捷的交通网络构筑出1小时交通圈，弓长岭区已成为辽宁交通动脉上越来越重要的节点。尤其是随着《辽宁中部城市群总体规划纲要》中鞍辽一体化、构建鞍辽都市区战略构想的提出，



# 弓长岭区人民政府



区 长 王福成


加之鞍本集团的联合重组，河东新城的开发建设，鞍本辽三市地缘互融、产业互补、空间互换的合作优势将日益显现，我区处于三市交界，经济隆起带、战略核心区、交通枢纽地的区位优势将进一步提升。

弓长岭资源丰富，魅力独特。矿产资源储量大、分布广、种类多、埋藏浅、品位高，素有“岭岭藏宝、水水含金”的美誉。已探明的矿种有铁矿石、硅石、石灰石、大理石等10多个品种，特别是铁矿石的储量达17.7亿吨，是鞍钢主要原料供给地之一。境内蕴含着丰富的旅游资源，汤河水库、参窝水库宛若两颗明珠，镶嵌在区境南北，风光秀丽，景色宜人。姑嫂城、华表山等多处人文景观，令人留连忘返。神奇冷热地炎热夏季冰凌如玉，寒冷冬季热气缭绕，成为大自然未解之谜。特别是同处汤泉谷相距百米并涌而出的冷热双泉已有1300年的开发利用历史，被誉为“天下神泉”。冷泉常年恒温13℃，富含偏硅酸、锶、硒等微量元素，日可开采量9020立方米，常年饮用具有强体健身抗御肿瘤的功效。热泉常年恒温72℃，富含气体氡等十几种矿物质，是国内罕见的优质高温高氡优质医疗温泉，日可开采量11000立方米，对人体皮肤、关节、肌腱、血管、神经方面的疾病有显著的辅助治疗和预防作用。热矿泉井—唐王八宝琉璃井被中国矿业联合会命名为“中国优质矿泉水源”。

如今，弓长岭已荣获中国温泉之城、中国矿泉水之乡、中国优质矿泉水源、全国最佳休闲旅游区、中国生态旅游百强区、中国首届旅游论坛单位、全国资源转型试点区、全国十大改革县区、中国改革最具影响力十大县（市）区、中国承接产业转移投资环境十佳县（市）区、“十一五规划”中国最具发展潜力城市、全省温泉旅游度假区、全省循环经济试点区、全省生活质量排行榜优胜县区、全省精神文明建设标兵区、全省旅游产业聚集区、省级平安区、省级文明城区等多项殊荣。



惠泽湖



参窝风光



假日酒店正门