



知中 识西 地历 图史

地图上的 中国史



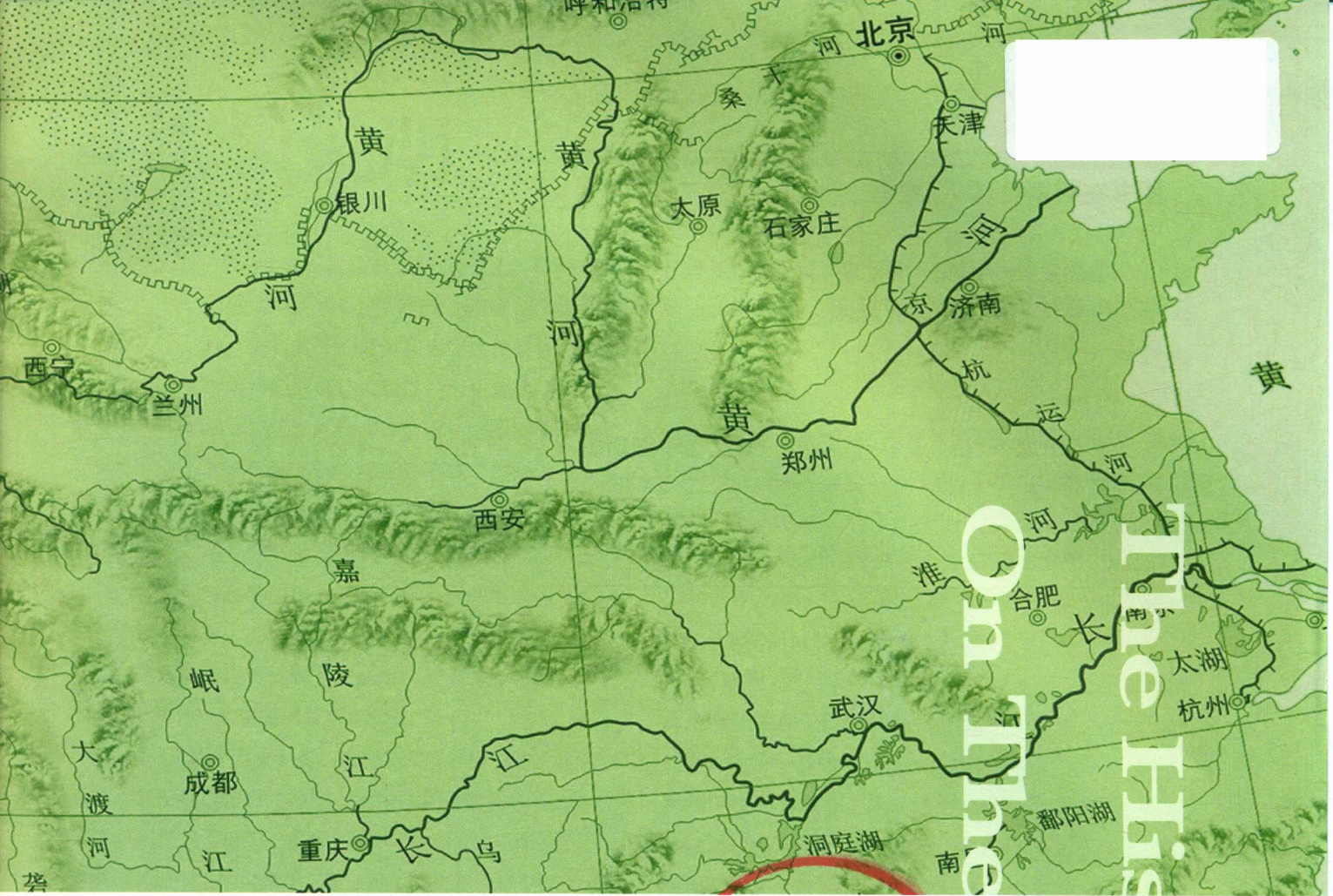
第二卷

三国至五代十国

- 三国
- 两晋十六国
- 南北朝
- 隋
- 唐 (上)
- 唐 (下)
- 五代十国

The History Of China
On The Map

葛剑雄、王子今等
20 多位专家主审推荐

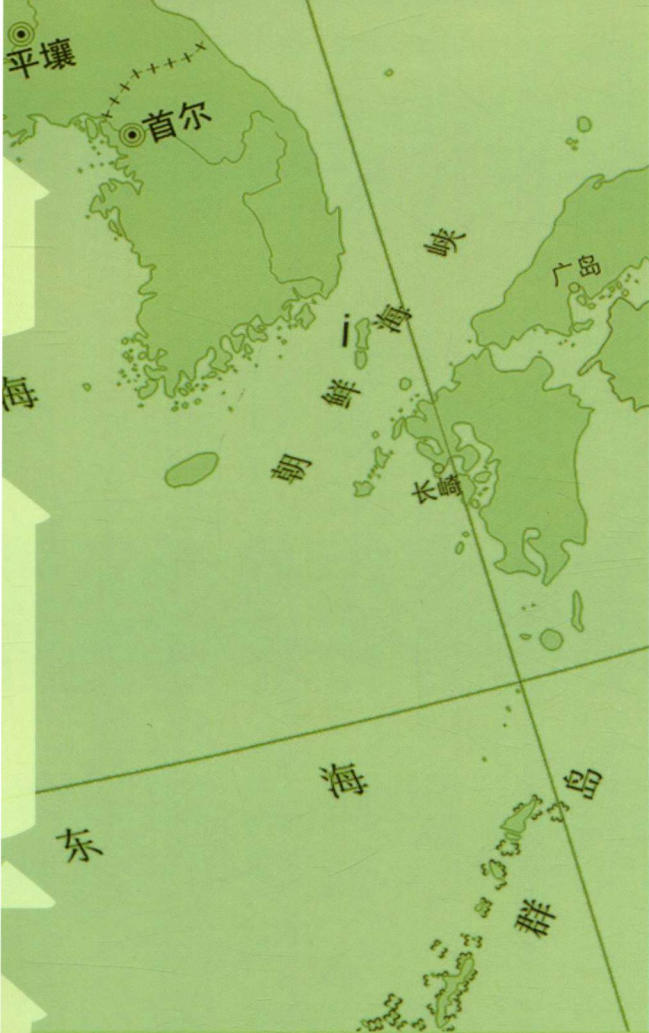


地图上的 中国史



第二卷 三国至五代十国

- 三国
- 两晋十六国
- 南北朝
- 隋
- 唐(上)
- 唐(下)
- 五代十国



左图右史，是中国史学的传统。但要有精确实用的历史地图和今地图才可能实现，加上生动可读的文字，历史才能为更多的读者所了解、所喜爱。《地图上的中国史》是图与史完美结合，国人应该了解的史实，可在本书找到准确的时空定位，获得丰富的形象，留下生动的记忆。

——葛剑雄，复旦大学历史地理研究中心教授，博士生导师，教育部社会科学委员会委员，十二届全国政协委员会常务委员

历史以时间表现其演进程序，而空间也是千百年来政治规划、经济进步、军事竞争与文化创造的舞台。地理是人文的条件，《地图上的中国史》通过诸如地图这样的地理因素的载录形式，观察历史、学习历史、理解历史，将引导读者经历有序而且有趣的体验，以生动活泼的方式获得新知。

——王子今，中国人民大学国学院教授，博士生导师，国务院学位委员会学科评议组中国史组成员

《地图上的中国史》融古代史实于历史地图之中，用晓畅的语言讲述枯燥的专业知识，图文并茂，是广大中小学师生以及历史爱好者的良师益友。

——张荣强，北京师范大学历史学院教授，博士生导师，青年长江学者

顾问委员会

名誉总顾问

葛剑雄 复旦大学历史地理研究中心，教授，博士生导师，教育部社会科学委员会委员，十二届全国政协委员会常务委员

学术总顾问

王子今 中国人民大学国学院，教授，博士生导师，国务院学位委员会学科评议组中国史组成员

委员（以姓氏笔画排序）

马执斌 人民教育出版社历史编辑室，编审，中国教育学会历史教学专业委员会秘书长

冯立 清华大学人文学院历史系，博士后

石奉天 中国地图出版社原历史地图编辑室，主任编辑，编审

孙喆 中国人民大学历史学院清史研究所，教授，博士生导师，专门史教研室主任

孙闻博 中国人民大学国学院，副教授

许华燕 自然资源部地图技术审查中心，高级工程师

朱良 北京师范大学地理科学学部，副教授，硕士生导师

邢秀清 北京市 101 中学，历史教研组组长，海淀区学科带头人

余桂元 人民教育出版社历史编辑室，副编审

张荣强 北京师范大学历史学院，教授，博士生导师，青年长江学者

李华瑞 首都师范大学历史学院，教授，博士生导师，唐宋史研究中心主任

苏辉 中国社会科学院历史研究所，研究员

陈谦平 南京大学历史学院，教授，博士生导师，国务院学位委员会学科评议组中国史组成员

孟宪实 中国人民大学国学院，教授，博士生导师，“百家讲坛”主讲嘉宾

钟良灿 重庆师范大学历史与社会学院，讲师

黄雪寅 首都博物馆，副馆长，文博研究馆员，中国社会科学院研究生院特聘硕士生导师

彭勇 中央民族大学历史文化学院，教授，博士生导师，副院长，中国明史学会理事

程至杰 中国科学技术大学科技史与科技考古系，博士后，助理研究员

编辑部

撰文：李兰芳

责任编辑：王俊友

编辑：陈哲 袁亚菲 孙慧宇

地图制作：刘经学 李佳期 胡慧芳

版式设计：孔马

图片提供：全景网 达志网 樊文龙 文物出版社




































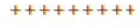


审校：雒玉玲 胡秀云 孙慧宇 陈哲 张宁 赵泓宇

外审：马执斌 王子今 余桂元 戴逸华

审订：石奉天

图例

Legend

居民地		其他要素	
	京师		海岸线
	江宁		河流
	宁古塔		时令河、时令湖
	镇南关		运河
	北京		湖泊
	南京		今海岸线
	宁安		今河流
	友谊关		今时令河、时令湖
界线			今运河
	政权部族界		今湖泊
	国界		珊瑚礁
	未定国界		沙漠
	地区界		沼泽
	一级行政区界		关隘或山口
	租借地界		长城
	今国界		山峰
	今未定国界		汗腾格里山
	今地区界		今山峰及高程
	今军事分界线		
	今一级行政区界		
	今特别行政区界		



地图上的中国史

滚滚长江东逝水，
流不尽的长江水载着三国的传奇。

酹酒临江、豪气干云，

说不尽的英雄往事。

枭雄曹操、长者刘备、睿智孙权，

在三国鼎立中，

演绎人生悲欢、历史沧桑。

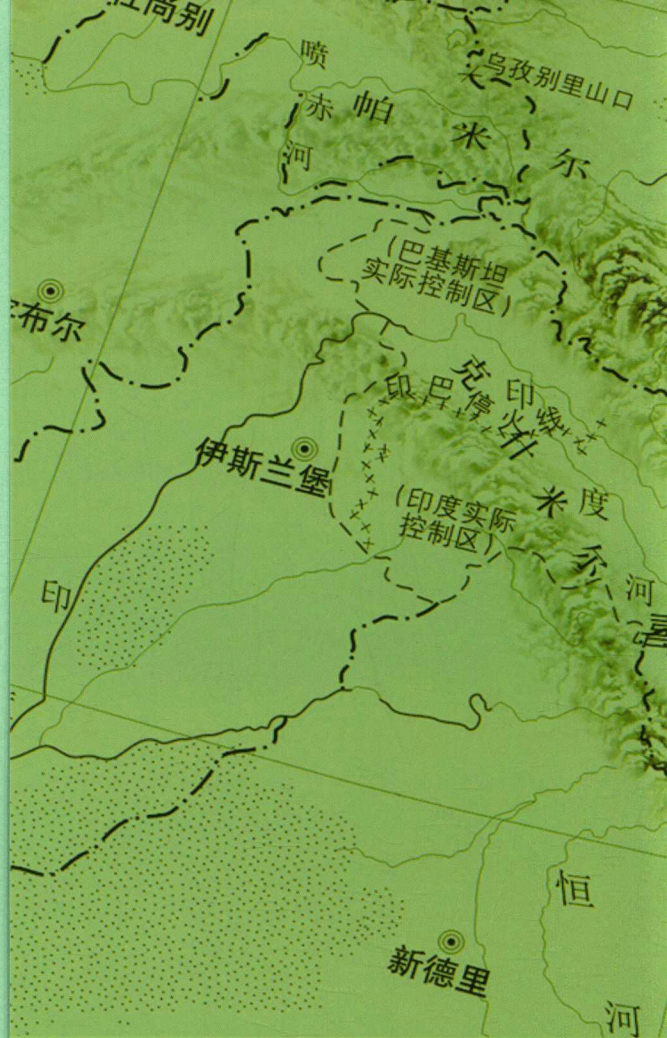
官渡之战、赤壁之战、

夷陵之战……

是非成败转头空，

古今多少事，都付笑谈中。





这是一个读图的时代，一个舆图兴盛的时代；这是一个读史的时代，一个盛世修史的时代；这是一个探索的时代，一个谋略全局的时代。《地图上的中国史》是一套能让读者以史为鉴知兴替、以图为鉴谋方略的图书。

——朱良，北京师范大学地理科学学部副教授，硕士生导师

地图不仅是史学研究的一把钥匙，也是历史阅读和学习的一扇窗户。《地图上的中国史》以大量标准详实的历史地图，突出疆域、地名、地理等元素，把中国史的时间和空间两个维度很好地结合起来。图书特点鲜明，体例新颖，内容丰富，不失为师生和历史地理爱好者的好读物。

——彭勇，中央民族大学历史文化学院教授，博士生导师，中国明史学会理事

《地图上的中国史》是一套融合历史地图和历史知识的科普读物，方便读者通过使用历史地图这一工具，更直观地了解中国历史。这套书古今集于一体，是身处读图时代的学者、师生及广大读者的良师益友。

——黄雪寅，首都博物馆副馆长，文博研究馆员，中国社会科学院研究生院特聘硕士生导师

目录

Contents

三国（220—280年）	1
煮酒品三国	2
魏蜀吴三国帝系表	4
话说版图	5
三国时期版图	6
古今地名对照	8
城市图说	8
中外史海对照	8
史海钩沉	10
董卓之乱	10
军阀割据	10
青梅煮酒论英雄	11
曹魏屯田	11
金戈铁马战官渡	12
隆中对策	13
三足鼎立	13
赤壁鏖兵	14
夷陵之战	15
七擒孟获	15
诸葛亮北伐	16

魏灭蜀之战	17
《三国演义》重要事件地图	18
建安七子与竹林七贤	20
《洛神赋》	20
走马楼吴简	21
铜钱“大泉五千”	21
刘徽注《九章算术》	22
指南车	22
青瓷楼台百戏堆塑罐	23
青釉虎子、青釉羊	23
卧婴托盏吊灯	23
延伸阅读	24
历史之谜：曹操墓之谜	24
寻找历史：说“馒头”	26

两晋十六国（266—420年）

乱世沉浮	30
西晋帝系表	32
东晋帝系表	32
十六国兴亡表	33

话说版图	34
西晋十六国时期版图	36
东晋时期版图	38
古今地名对照	40
中外史海对照	41
史海钩沉	44
西晋灭吴	44
门阀政治	44
西晋少数民族内迁	45
八王之乱	45
西晋末年的流民起义	46
王敦之乱	47
苏峻之乱	47
桓温北伐	48
前秦统一北方	48
淝水之战	49
孙恩、卢循起义	50
魏晋玄学	51
清谈	51
曲水流觞	51
裴秀与制图六体	52
陈寿与《三国志》	52
葛洪与《抱朴子》	53
掐丝镶嵌银铃	53
青釉神兽尊	53
顾恺之与《女史箴图》	54
法显取经	55
延伸阅读	56



目录

Contents

历史之谜：《兰亭集序》的真伪之辩 56

寻找历史：从“观棋烂柯”说起 58

南北朝（420—589年） 61

南北对峙的一百七十年 62

南北朝帝系表 64

话说版图 66

宋、魏时期版图 68

齐、魏时期版图 69

梁、东魏、西魏时期版图 69

陈、齐、周时期版图 69

古今地名对照 70

城市图说 70

中外史海对照 70

史海钩沉 72

拓跋魏的早期历史 72

刘宋初次进攻北魏 72

刘裕当国 73

刘宋与北魏瓜步之战 74

北魏孝文帝改革 74

北魏迁都 75

侯景之乱 75

北魏末年各族人民大起义 76

潼关之战 77

北方人口南迁 78

嘎仙洞 78

江南地区的发展 79

佛教的流行 79



石窟艺术 80

祖冲之与圆周率 82

范缜与《神灭论》 82

《齐民要术》 82

青瓷莲花尊 83

南朝陶牛车 83

多面体煤精组印 83

延伸阅读 84

历史之谜：花木兰与《木兰辞》 84

寻找历史：南朝四百八十寺 86

隋（581—618年） 89

又一个秦朝 90

隋帝系表 92

话说版图 93

隋时期版图 94

古今地名对照 96

城市图说 96

中外史海对照 96

史海钩沉 100

隋军反击突厥 100

隋灭陈统一全国 101

三省六部制的形成 101

北周、隋、唐帝室亲属关系 102

科举制的创立 102

隋与高丽的战争 103

隋炀帝下江南 104

隋末农民起义 105

五铢钱 106

隋朝大运河 106

隋朝的粮仓 107

《游春图》 108

白瓷围棋盘 108

李静训墓 109

赵州桥 110

画像砖 111

青瓷鼠、牛、猴俑 111

延伸阅读 112

历史之谜：隋文帝死亡之谜 112

寻找历史：寻找隋炀帝 114

唐（上）（618—755年） 117

会当凌绝顶，一览众山小 118

唐前期帝系表 120

话说版图 121

唐时期版图（上） 122

古今地名对照 124

城市图说 124

中外史海对照 124

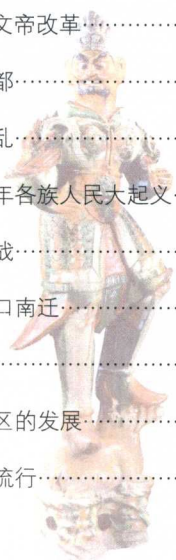
史海钩沉 128


唐朝的建立 128

唐朝的三省六部制 128

柏壁之战 129

玄武门之变 130





唐攻东突厥之战····· 131

大唐盛世····· 132

文成公主入藏····· 133

辉煌的法典——《唐律疏议》····· 134

手工业····· 134

陶瓷业····· 135

商业都会····· 136

玄奘西游····· 136

大雁塔····· 137

“药王”孙思邈(miǎo)····· 137

布达拉宫····· 138

僧一行测天····· 139

鉴真东渡····· 139

延伸阅读····· 140

历史之谜：李白身世之谜····· 140

寻找历史：身陷“剽窃门”的唐代诗人142

唐(下)(755—907年)····· 145

男儿何不带吴钩，收取关山五十州 146

唐后期帝系表····· 148



话说版图····· 149

唐时期版图(下)····· 150

古今地名对照····· 152

城市图说····· 152

中外史海对照····· 152

史海钩沉····· 154

安史之乱····· 154

唐代宗灭史朝义之战····· 154

唐朝后期藩镇割据形势····· 155

二王八司马事件····· 156

长庆会盟····· 157

甘露之变····· 157

庞勋起义····· 158

唐末农民起义····· 158

唐代中外交通····· 160

中华茶道····· 160

过所····· 161

大唐诗韵，光耀千古····· 162

古文运动与唐宋八大家····· 164

传奇小说····· 164

璀璨的书法和绘画艺术····· 165

杜佑与《通典》····· 166

唐三彩····· 167

唐代主要科技成就····· 167

延伸阅读····· 168

历史之谜：元稹与薛涛关系之谜168

寻找历史：法门寺与佛骨舍利 170

五代十国(907—960年)····· 173

“群盗割据”的五代十国····· 174

五代十国帝系表····· 176

话说版图····· 177

五代十国时期版图····· 178

古今地名对照····· 180

五代十国兴亡图表····· 180

中外史海对照····· 181

史海钩沉····· 184

吴国与南唐····· 184

契丹的兴起····· 184

后梁····· 185

幽州之战····· 186

魏州之战····· 187

后唐灭后梁····· 187

幽云十六州····· 188

后周与北汉····· 188

周世宗的抑佛运动····· 189

周世宗三征南唐····· 190

捍海石塘····· 191

南方的圩田····· 191

王建墓棺床乐伎石刻····· 192

五代十国主要画家····· 192

韩熙载夜宴图····· 193

重屏会棋图····· 193

延伸阅读····· 194

历史上谜：花蕊夫人之谜····· 194

寻找历史：钱氏家族····· 196

附记····· 198

220年 >>



>> 280年



煮酒品三国

张荣强（主审）——北京师范大学历史学院教授，博士生导师，青年长江学者

虽然直到220年，曹丕才废除汉献帝，正式建立魏国，但是190年的董卓之乱就拉开了群雄逐鹿的序幕，东汉政权名存实亡，并逐渐形成了三国鼎立的局面。因此，我们把三国的开始年代断在190年。而266年，把持曹魏大权的司马氏建立晋朝，标志着三国时代退出了历史舞台。不过，即使从190年算起，三国也不过短短75年的历史。也正是在这短短的75年的历史舞台上，上演了一幕幕惊心动魄、扣人心弦的历史话剧，出现了无数位或忠或奸、或智或武的风云人物。这75年虽然遥远，但仍然是中国人最津津乐道的75年，因为里面有太多的故事。

三国的历史大致可以分为三个阶段：从190年关东联军起兵到曹操、袁绍官渡之战，曹操统一北方是第一个阶段；从208年赤壁之战到219年孙权占据荆州是第二个阶段；从220年曹丕称帝到266年司马炎废掉陈留王曹奂建立晋朝是第三个阶段。190年，董卓乱关中，他后来虽然被杀死，但政治局势更加混乱。当时袁绍占有冀州，势力最强；曹操占有兖（yǎn）州、豫州，也不可小觑。另外，南阳有张济、张绣，荆州有刘表，袁术在淮南，刘备、吕布在徐州，孙策据有江东。混乱的政局让胆怯者惶惶不安，也让心有大志者暗自欢喜。出身四世三公之望族的袁绍当时权倾天下，势力最强。然而，祖宗庇佑不如自己筹谋，袁绍恐怕从未想过有一天会败给曹操。汉献帝从长安逃回洛阳，袁绍觉得他是块绊脚石，不迎，这使本来没有多少政治威望的曹操得到了挟天子以令诸侯的机会。建安元年（196年），曹操又在许下屯田，解决了战乱时期最致命的难题——军粮短缺。为了争夺北方的控制权，袁、曹之间迟早免不了了一场恶战。甚至在战争前夕，已不少有识之士预测到了曹胜袁败。只是没想到，局势变化会这么快。从建安五年（200年）二月袁绍进兵黎阳到袁军大溃，只不过短短8个月时间，北方的土地上便换了旗帜，北方的天空便换了日月。紧接着曹操又很快扫平了不成气候的袁氏三子，征服了北方的少数民族乌桓，统一了北方。此后，曹操南征荆州，欲与南方的两个潜在对手——刘备、孙权过



合肥三国遗址公园 魏青龙元年（233年），征东将军满宠两次上疏魏明帝曹睿，在合肥旧城西建立新城以抗孙吴。满宠所建新城即今合肥三国遗址公园。

招。当时，孙权已经占有江东，麾下的能臣武将不在少数，不能不说是曹操统一中国的一大威胁。然而刘备已奔波半生，屡屡寄人篱下，连个栖身之处都没有，当时正依附于徒有虚名的刘表，何以让曹操如此担心？可以说曹操很了解刘备的才干，早就说过他：“今天下英雄，唯使君（指刘备）与操耳（指自己）。本初（袁绍字）之徒，不足数也。”曹操南下，孙权权衡利弊后终于决定与刘备联手对抗曹操。远道而来的曹军又染上疾疫，不熟悉水战，终于在赤壁败给了孙刘联军，曹操只好取道华容，退往江陵。赤壁之战后，曹、刘、孙瓜分了荆州。赤壁一战，刘备是最大的赢家，他终于拥有了一块安身立命的地盘，成为三足鼎立中的“一足”。虽然刘备势力最弱，但不能不说孙刘联合破坏了曹操统一全国的美梦。此后，经过曹操取关中，刘备取益州，曹、刘争汉中，孙、曹争淮南，孙、刘争荆州等战争，三国鼎立的局面更加明朗。建安二十五年（220年），曹操去世，儿子曹丕继位为魏王。不久便称帝改元。次年，一直自诩正统的刘备也即帝位，历史上称为蜀汉。222年，孙权公然自立为吴王，继而229年称帝。中国经过长达400年的秦汉统一后，第一次出现了全国的大分裂。然而，曹操、刘备、孙权、曹丕去世以后，魏、蜀、吴三国的统治者再无可与父辈比肩的英雄。蜀汉虽有丞相诸葛亮苦苦硬撑，治理蜀国，多次北伐，但只有表面的热闹，并无多大成效。诸葛亮病逝五丈原后，刘禅（shàn）更显露出“扶不起的阿斗”的本性，蜀汉政治日益败坏。吴国则出现了立储之争。历史上曾有许多雄才伟略的政治家一生叱咤风云，晚年却在立储问题上犯了错误，汉武帝如此，孙权也是如此。孙和、孙霸都是孙权爱子，但因为孙权一直犹豫不决、嫡庶不分，最后两个儿子一废一死，大臣们也分成两派，被

诛杀的有数十家。此后，孙吴一直是权臣主政，国无明主，国力也大大削弱。曹操时不受重用的司马懿却赢得了曹丕的极大信任，官位越来越高。经过司马懿、司马师、司马昭十五六年的苦心经营，司马氏彻底打垮了亲曹氏一派。咸熙二年（265年），司马昭去世，儿子司马炎继任为丞相、晋王，不久（咸熙二年十二月即266年2月）又废掉魏主曹奂，自立为皇帝，建立晋朝。北方地区经曹操统一后，经济也有所恢复、发展，实力渐渐超过了吴、蜀两国。魏景元四年（263年），司马昭派兵灭蜀。晋太康元年（280年），司马炎又派兵灭吴，结束了三国分裂的局面，中国暂时获得了统一。

古代中国，“正统”是一个极重要的问题，在三国分裂的年代更为敏感。“正统”关系着自己的统治是否“名正言顺”，能否赢得舆论上的支持，所以曹操要牢牢抓住汉献帝这枚重要棋子，刘备也时时不忘强调自己是汉朝皇室刘家血脉，打着光复汉室的旗号，国号亦为“汉”，所以曹丕、刘备都称帝了，虽然实力不弱但无政治资本的孙权只敢称吴王，后迟迟才称帝。修史的史家曾为三国的正统问题头疼过，后来的统治者对三国的正统问题讨论过，就连普通老百姓也常常为了这个问题争得面红耳赤。无论是历史小说《三国演义》，还是戏剧创作，都是尊刘抑曹，认为这位刘皇叔仁厚，有君子之风，而曹操虽然势强，却是乱世之奸雄，连戏剧里的曹操都是奸臣的形象。然而客观

地讲，曹、刘、孙之间进行的战争，性质都是相同的，都是为了扩大地盘，争夺全国的统治权，无所谓正义、非正义之分。

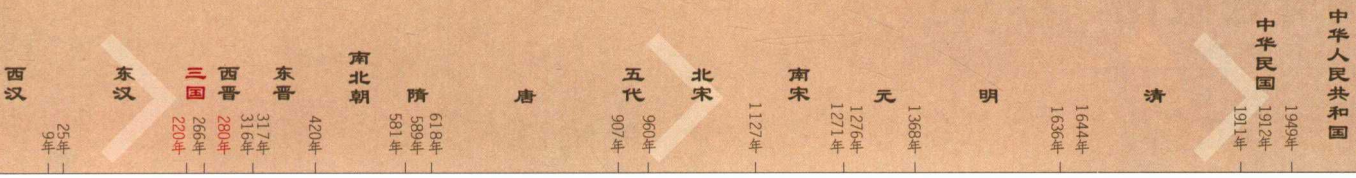
俗话说“时势造英雄”“乱世出英雄”，动荡乱世虽涂炭生灵也成就英雄。三国是天下纷争的时代，也是英雄辈出的时代，曹操、孙权、刘备自然不必说，他们手下也都是谋臣如雨、猛将如云，如诸葛亮、周瑜、关羽、张飞、鲁肃、黄盖、陆逊、荀彧（yù）、程昱、司马懿等，另外像董卓、袁绍、吕布、刘表等也非等闲之辈。其中，在普通百姓中口碑最好的莫过于足智多谋的诸葛亮，如今他甚至成了智慧的象征，无所不能。诸葛亮为刘备献上了“隆中对策”，联孙抗曹，帮助刘备建立政权，辅佐刘禅治理弱蜀，确实是一位足智多谋的人物，而且对于蜀汉一片忠心。然而，他并非无所不能。根据史书的记载，诸葛亮善于治国，军事才能却一般。以《三国演义》为代表的很多文学作品将他描绘成呼风唤雨、能掐会算的“神人”，其实并不符合历史现实，只能说寄托了人们美好的愿望。

从诸葛亮的例子就能看出，我们大家熟悉的“三国”不是从史书中得来，而是从《三国演义》中得来的。《三国演义》是一部优秀的历史小说，七分历史，三分演义。虽然在重大历史事件、重要历史人物的处理上十分尊重历史的真实性，但为了文学需要，艺术性地虚构了很多历史细节和人物，使故事更生动、人物形象更丰满。可以说《三国演义》既向大众传播了三国史，又使大众混淆了三国史的真假。因此，要想了解真正的三国历史，不能根据《三国演义》，还要根据陈寿的《三国志》、司马光的《资治通鉴》等相关史籍。陈寿的《三国志》及裴松之的注勾勒东汉末年军阀混战到三国鼎立这段时间的历史，写成兴衰，论当世英杰，引人深思，耐人寻味。1996年，在湖南长沙走马楼J22遗址中发现数量达10万余枚的三国吴简，更为我们了解三国时期东吴的赋税、户口、职官、法律提供了第一手材料，大大弥补了传世文献的不足。

三国时期动荡不安丝毫没有影响文学的发展，李白曾评价“蓬莱文章建安骨”。其中曹操、曹丕、曹植父子便是“建安风骨”的代表。曹操的诗粗犷、豪迈，曹丕的诗细腻、婉约，曹植才华文采、风骨兼备。另外如建安七子，亦是声名闻于天下。“白骨露于野，千里无鸡鸣。生民百遗一，念之断人肠”，这几句出自曹操的《蒿（hāo）里行》，寥寥二十言已勾勒出了当时战争的残酷和百姓的悲惨生活，读之如临“三国”。



青瓷堆塑人物楼阁魂瓶，三国·吴，南京江宁上坊出土，现藏于六朝博物馆



话说版图

东汉末年，朝政日益衰败，地方豪强横征暴敛，加之宦官专权，皇位频繁更迭，刘氏政权处在风雨飘摇之中。184年的黄巾起义虽然没有推翻东汉王朝，但已经大大动摇了其统治根基，拉开了群雄逐鹿的序幕。黄巾起义被平定后，189年，中原地区又遭遇董卓之乱，东汉王朝已经名存实亡，各地军阀割据混战，并出现了几股较大的势力。经过官渡之战、赤壁之战，逐渐形成了曹操、孙权、刘备三分天下的局面。220年曹操去世，其子曹丕代汉称帝，建立魏国，定都洛阳；221年刘备称帝，建立汉国，定都成都；222年孙权称王，229年孙权正式称帝，国号吴，定都建业（今南京）。中国历史进入了三国时期。

三国的疆域，曹魏最大，东吴其次，蜀汉最小。建安十六年（211年），曹魏出兵潼关，削平了马超、韩遂等地方割据势力，占据了关中和凉州。不久，又打败张鲁，取得汉中地区，完全统一了北方。但是，这时北方的疆域缩小，河套内外是两汉时朔方、五原、云中、定襄、北地、上郡六郡及西河雁门的北部，东汉末年已经无暇控制，成为羌胡的领地。西部的疆界沿袭了东汉，黄初年间，文帝在海头设西域长史府，在高昌设戊己校尉，管辖西域地区。曹魏王朝强盛时疆域东至朝鲜半岛北部，北据塞外，西至葱岭，南至秦岭，过淮河，与吴、蜀两国以长江与淮河之间、今大别山、湖北汉川至兴山一线、大巴山、秦岭为界。领土大致相当于今山东、河南全省，河北、山西、甘肃、新疆大部分地区，陕西中部，湖北、安徽、江苏北部，辽宁南部及朝鲜半岛北部。赤壁之战后，刘备的势力迅速发展，先取得了荆州大部分地区，西攻刘璋后占领益州；219年又在北面夺去了曹操手中的汉中；关羽在东线进攻襄阳，威震北方。这时蜀汉政权臻于鼎盛。但是，不久，关羽败亡，荆州地区被曹魏、东吴联手夺走。刘备死后，南中叛乱，诸葛亮亲自南征，平定叛乱，分建诸郡。蜀汉的疆域北至武都、汉中，东至巫峡，南括云、贵，西达缅甸东部。占有今云南全省，四川、贵州大部分，陕西，甘肃南部，广西

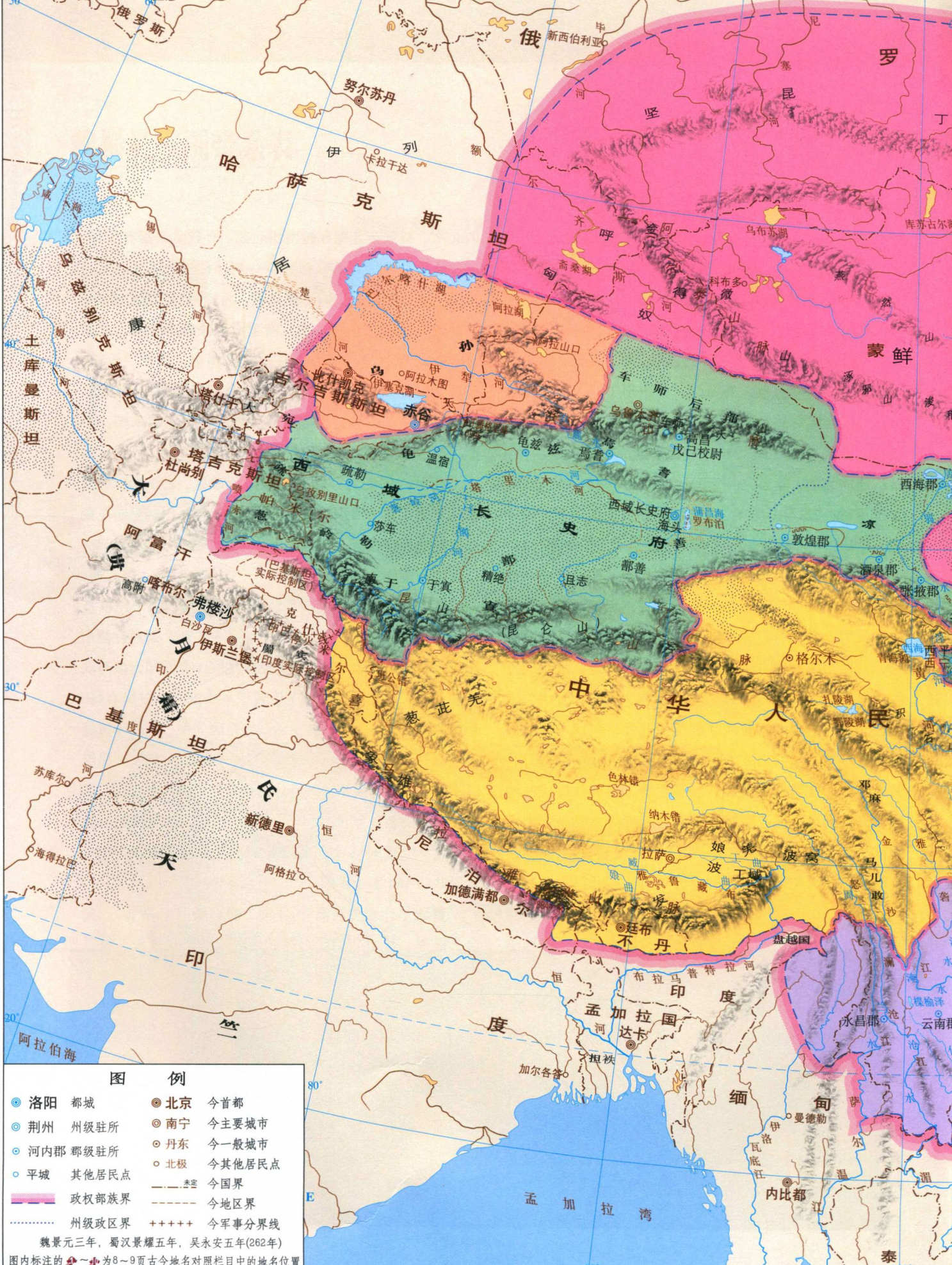
西北部，缅甸东北部和越南西北部。孙权本来据有江东，赤壁之战后，一方面同曹魏争夺荆州和江淮地区，另一方面招降占据广、交的士燮兄弟，将岭南地区收归版图。东吴政权的疆域东至东海，南至南海兼越南北部，北部自江北与曹魏为界，西部沿三峡及湖南、贵州、云南、广西边界附近与蜀汉为界，占有今浙江、福建、江西、湖南、广东5省和广西的大部分地区，贵州的东部，江苏、安徽、湖北的南部及越南的东北部。

此时，州成为郡以上一级的行政区。213年，东汉朝廷下诏“并十四州复为九州”，但其实九州制只能在曹操控制的地区实行。曹丕代汉称帝后，恢复了十四州制，以关陇为雍州，以河西为凉州。三国鼎立时期，魏有司、豫、冀、兖（yǎn）、徐、青、雍、凉、并、幽十州以及荆州、扬州的北部，仍设州，全境共十二州。蜀只有益州一州，后又在少数民族聚居的南中地区（今四川大渡河以南和云南、贵州两省地区）设置了不少郡县。东吴有扬、荆、交三州。三国合计共十六州，但因为荆、扬二州魏吴并建，分别占有一部分，实际上是十四州。曹魏灭蜀汉后，将益州分为梁州，东吴分交州为广州，共十八州。下图以魏伐蜀前一年（262年）为准。当时，魏国郡国一级的行政单位有90多个，蜀国有20多个，吴国有30多个，全境共约140多个郡国。

曹魏东北境外有高句（gōu）丽、沃沮（wò jǔ）、夫余、挹婁，其中高句丽对东北地区疆域影响最大。魏景初年间，高句丽已经占有今浑河流域以东，盖马大山以西，北至松花江上游，南至朝鲜清川江一带的广大地区。北部有羌胡，大漠南北为鲜卑。鲜卑的西北还有匈奴、呼得、坚昆、丁令等部。伊犁河流域有乌孙国，青藏高原生活着诸羌。在越南方面，林邑国自东汉末年建立后，不断向北扩张。248年，向北占有了日南郡最南的寿冷县（今广治北），并以此与东吴分界。东吴的日南郡南界因此北缩至北纬17度。■

三国时期版图

1 : 17 000 000



图例

- 洛阳 都城
- 北京 今首都
- 荆州 州级驻所
- 南宁 今主要城市
- 河内郡 郡级驻所
- 丹东 今一般城市
- 平城 其他居民点
- 北极 今其他居民点
- 虚线 今国界
- 虚线 今地区界
- 虚线 州级政区界
- 虚线 今军事分界线

魏景元三年, 蜀汉景耀五年, 吴永安五年(262年)

图内标注的●~●为8~9页古今地名对照栏目中的地名位置