



文化读本系列

— 主编 李贵苍 副主编 郭建玲 —

经纬神州

中国国情概览

郭剑波 编著



清华大学出版社



文化读本系列

— 主编 李贵苍 副主编 郭建玲 —

经纬神州

中国国情概览

郭剑波 编著

清华大学出版社

北京

内 容 简 介

本书是一本对外汉语教材，旨在让留学生更好地认识中国、了解中国、读懂中国、喜欢中国。因此，编者从实用性出发，选取留学生最了解和必须了解的中国国情相关问题，注重纵横结合，历史与现状对接，篇幅力求短小精悍，准确客观。全书共 10 章，内容包括中国的自然环境、人口、历史、政治、经济、教育、文化等；每章包括课前导读、课文、课后练习、扩展阅读、知识链接五大板块。本书作为一本通识教材，适合不同类型的留学生阅读学习。

版权所有，侵权必究。侵权举报电话：010-62782989 13701121933

图书在版编目 (CIP) 数据

经纬神州：中国国情概览 / 郭剑波编著. —北京：清华大学出版社，2019
（“中国风”文化读本系列 / 李贵苍主编）
ISBN 978-7-302-51674-3

I. ①经… II. ①郭… III. ①汉语—对外汉语教学—教材 IV. ①H195.4

中国版本图书馆 CIP 数据核字 (2018) 第 264241 号

责任编辑：黄智佳
封面设计：子 一
责任校对：王凤芝
责任印制：丛怀宇

出版发行：清华大学出版社

网 址：<http://www.tup.com.cn>, <http://www.wqbook.com>

地 址：北京清华大学学研大厦 A 座 邮 编：100084

社总机：010-62770175 邮 购：010-62786544

投稿与读者服务：010-62776969, c-service@tup.tsinghua.edu.cn

质量反馈：010-62772015, zhiliang@tup.tsinghua.edu.cn

印 装 者：三河市龙大印装有限公司

经 销：全国新华书店

开 本：185mm×260mm

印 张：10

字 数：183 千字

版 次：2019 年 2 月第 1 版

印 次：2019 年 2 月第 1 次印刷

定 价：55.00 元

产品编号：073125-01

前言


21世纪以来，随着改革开放的日趋深入，中国作为世界上最大的发展中国家，在国际舞台上的地位日益上升，全球已经出现了“中国热”“汉语热”。最近几年，来华留学生数量越来越多，其所学内容也日趋多元化。中国作为目的地国家，其国情、文化、语言等是每一位留学生都要学习的。在来华之前，留学生们也许已经了解了一些关于中国的情况，由于多种因素，他们所了解的知识和内容可能不够全面、不够正确，认识也会有偏差。因此，编写一本客观介绍中国自然环境、社会情况、文化知识、风俗习惯等国情的教材很有必要。

当下，为留学生编写的关于中国国情的教材已有不少，仅以“中国概况”命名的教材就有：肖立编著的《中国概况教程》（2009年）、郭鹏等编著的《中国概况》（2011年）、包文英等编著的《当代中国概况》（2012年）、莫海斌等编著的《中国概况》（2012年）、宁继鸣主编的《中国概况》（2013年）、祁述裕主编的《中国概况》（2013年）、吴平主编的《中国概况》（2014年）、张胜林主编的《中国概况》（2014年）、王顺洪编著的《中国概况（第四版）》（2015年），等等。这些教材各有千秋，体例自由多样，内容相当宽泛。

本书作为一门通识课（或公共必修课）教材，应突出留学生最想了解 and 必须了解的中国常识，将古老的中华文明与中国现代生活密切联系起来，用通俗易懂的语言，把中国最基本的国情介绍给他们，做到小而精，有的放矢，学有所获。基于这样的思考，笔者从教材的实用性和学生的学习需求出发，结合自身的教学实践，编写了一本新的《中国概况》教材。2015年，本教材荣幸入围浙江师范大学校级教材建设项目，成为全校留学生“‘中国风’文化读本系列”教材之一。为有别于太多的同名教材，就将本教材取名为《经纬神州：中国国情概览》。

本教材共10章，即：走进中国家门、探查中国家底、认识中国人民、追溯中国历史、考察中国制度、解读中国经济、了解中国教育、接触中国国粹、品尝中国美食、回顾中外交流。从章节标题来看，其内容与同类教材所介绍的地理、人口和民族、历史、政治、经济、教育、文化等接近或相似，也是了解中国国情所不可或缺的。本教材借鉴了同行的长处，同时，也有自己的突出亮点：第一，体例设计创新，编排体系按课前导读、课文、课后练习*、扩展阅读、知识链接等板块进

* 本教材课后练习部分的答案可从清华大学出版社资源库里免费下载，下载地址：<ftp://ftp.tup.tsinghua.edu.cn/>。



行全新布局；各板块各有特点，课前导读提纲挈领，课文简明扼要，课后练习紧扣要素，扩展阅读延伸深度，知识链接提供路径。第二，国情内容注重纵横结合，历史与现状对接，尽可能使用最新的材料和数据搭建中国国情的框架，篇幅力求短小精悍。第三，为满足不同汉语水平留学生（如汉语语言进修生、各专业的本科生、汉语国际教育专业硕士生等）的学习需求，对一些生词用音、义做了简要注解，以减少阅读障碍。

教材是掌握知识的重要通道之一。要让留学生们更好地认识中国、了解中国、读懂中国、喜欢中国，为当好“中国通”打下基础，通识教材的重要性不言而喻。本教材是否适合不同类型的留学生，有待于老师们、留学生们在教学和学习实践中进行评测，真诚希望各位使用者提出宝贵意见和具体建议，以便完善中国国情的知识体系。

需要特别说明，在编写过程中，本人参考了大量资料，书中虽附有脚注，书后也附有参考文献，但挂一漏万，在此对所有参阅资料的作者深表谢意。书中地图全部来自国家测绘地理信息局网站上下载的标准地图，审图号分别为：GS（2016）1613号、GS（2016）1571号、GS（2016）2887号、GS（2016）2888号，网址为 <http://bzdt.nasg.gov.cn/index.jsp>。

郭剑波

2017年11月



目录

第一章 走进中国家门····· 1

课前导读····· 1

课文····· 3

课后练习····· 7

扩展阅读····· 9

知识链接····· 11

第二章 探查中国家底····· 13

课前导读····· 13

课文····· 14

课后练习····· 18

扩展阅读····· 20

知识链接····· 22

第三章 认识中国人民····· 23

课前导读····· 23

课文····· 24

课后练习····· 30

扩展阅读····· 32

知识链接····· 42

第四章 追溯中国历史····· 43

课前导读····· 43

课文一····· 44

课后练习一····· 48

扩展阅读一····· 50

课文二····· 52

课后练习二····· 54

扩展阅读二····· 56

课文三····· 59

课后练习三	63
扩展阅读三	65
知识链接	68

第五章 考察中国制度..... 69

课前导读	69
课文	70
课后练习	74
扩展阅读	76
知识链接	80

第六章 解读中国经济..... 81

课前导读	81
课文	82
课后练习	84
扩展阅读	86
知识链接	89

第七章 了解中国教育..... 91

课前导读	91
课文	92
课后练习	95
扩展阅读	97
知识链接	101

第八章 接触中国国粹..... 103

课前导读	103
课文	104
课后练习	107
扩展阅读	109
知识链接	114



第九章 品尝中国美食..... 115

课前导读..... 115

课文..... 116

课后练习..... 118

扩展阅读..... 120

知识链接..... 123

第十章 回顾中外交流..... 125

课前导读..... 125

课文..... 126

课后练习..... 128

扩展阅读..... 130

知识链接..... 136

附录..... 137

参考文献..... 149

后记..... 151

第一章



课前导读

对于中国，你了解吗？最熟悉她的什么情况？又是她的哪些方面吸引了你来到这里？

当你在中国游学时，一定会接触到中国的自然环境、历史古迹、现代城市、乡村小镇等多种情景，可能会对吃、住、行、学、风俗等方面感到不适应或不了解，甚至会感到神奇，有兴趣，这样，你就有必要了解她的地理环境，考察她的历史文化，熟悉她的基本情况，欣赏她的多样风貌。

现在，让我们像朋友一样走进中国的家门，去串门，去体验吧！

打开世界地图时，请先找到中国的位置，然后，发挥你自己的想象力，猜猜她的形状（模样）像自然界中的哪个动物呢？

世界地图

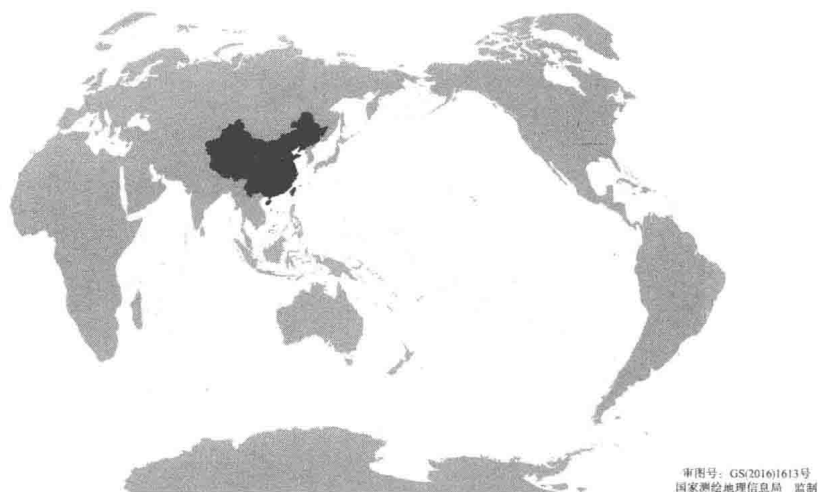


图 1-1 中国在地球上的位置

中国人用“雄鸡”来比喻自己的祖国，毛泽东“一唱雄鸡天下白”的诗句形容了中华人民共和国的成立。中华人民共和国国旗是五星红旗。中华人民共和国国歌是《义勇军进行曲》。

中国是中华人民共和国的简称，她是联合国五大常任理事国之一，英文全称是 the People's Republic of China。

中国地图

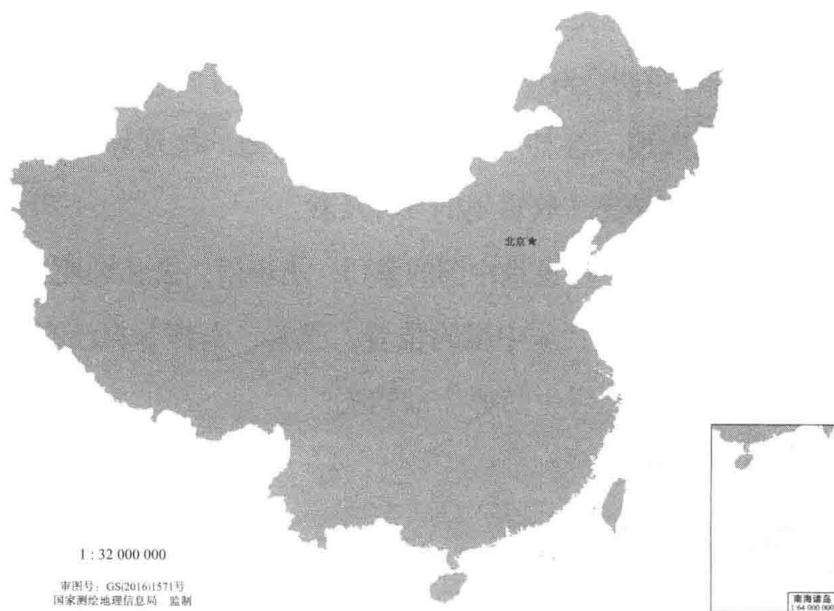


图 1-2 中国轮廓图

在陆地上，中国与 14 个国家的国土相连，边界长约 2.28 万千米。与中国隔海相望的有 6 个国家。

中国既有广大的陆地，又有辽阔的海域。中国濒临²的海洋，从北到南依次为渤（bó）海、黄海、东海和南海共四个。其中，渤海是中国的内海，后三个是太平洋的边缘海。内海和边缘海的海域总面积 470 多万平方千米。东部和南部大陆海岸线长 1.8 万多千米，沿岸³地势平坦（tǎn），布满优良海港，对海洋事业的发展十分有利。

在宽广的海面上，分布着 7600 多个大小岛屿，总面积约 8 万平方千米。其中，台湾岛是中国最大的岛屿（面积约 3.6 万平方千米），海南岛为第二大岛（面积约 3.4 万平方千米）。

中国海陆兼备⁴，幅员⁵辽阔，为中华民族的生存和发展提供了巨大的空间，也为中国的进一步发展奠定⁶了雄厚的物质基础。

读图练习

1. 按逆时针方向在图 1-3 上分别找出朝鲜（Cháoxiǎn）、俄罗斯、蒙古、哈萨克斯坦、吉尔吉斯斯坦、塔吉克斯坦、阿富汗、巴基斯坦、印度、尼泊尔、不丹、缅甸（Miǎndiàn）、老挝（lǎo）、越南 14 个国家。
2. 找一找与中国隔海相望的 6 个国家：韩国、日本、菲律宾、马来西亚、文莱和印度尼西亚。

二、复杂多样的地形

在中国辽阔的大地上，有着各种不同的地形。山地⁷、高原、丘陵⁸、平原、盆地⁹

2 濒临（bīnlín）：紧接；临近。

3 沿岸（yán'àn）：靠近江、河、湖、海一带的地区。

4 兼备（jiānbèi）：同时具备几个方面。

5 幅员（fúyuán）：领土面积（幅：宽度；员：周围）。

6 奠定（diàndìng）：使稳固；使安定。

7 山地（shāndì）：多山的地带。

8 丘陵（qiūlíng）：连绵成片的小山。

9 盆地（péndì）：被山或高地围绕的平地。

五种地形类型齐全。地形多样是中国自然环境的显著特点。

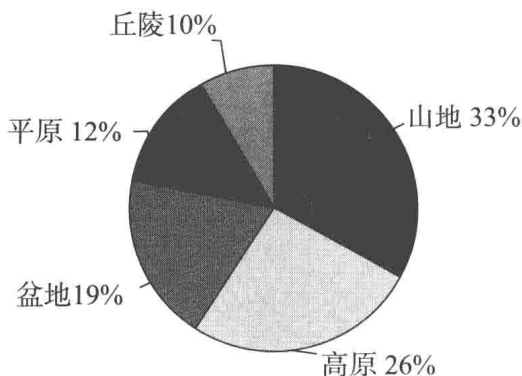


图 1-4 中国五种地形面积比例示意图

从五种地形的比例看，平原面积较小，山区（山地、高原、丘陵）面积约占全国陆地总面积的 2/3。可见，中国是一个山区面积广阔的国家。“一方水土养一方人”，不同的地形在一定程度上影响着人们的生产和生活。集中在东部的平原是中国工农业生产的基地和经济中心。

中国地势西高东低，自西向东逐级降低，大致呈三级阶梯。最高的第一级阶梯是“世界屋脊”——青藏高原，平均海拔 4000 米以上，世界最高峰——珠穆朗玛峰（Zhūmùlǎngmǎ Fēng，海拔 8844.43 米）就坐落在此；青藏高原以北、以东便进入第二级阶梯，分布着许多高原和盆地，平均海拔 1000~2000 米；以南北走向的一系列山脉为界，往东至海岸线是第三级阶梯，主要是平原和丘陵分布区，平均海拔多在 500 米以下。

读图练习

1. 请在中国地形图上找一找中国的四大高原。
2. 请在中国地形图上找一找中国的三大平原。
3. 请在中国地形图上找一找中国的四大盆地。

三、河流和湖泊

中国是世界上河流最多的国家之一，其中流域面积超过 1000 平方千米的河流就有 1500 多条，多数河流由西向东流入太平洋。

中国第一大河是长江，曲折东流，水量丰富，支流众多，全长 6300 千米，是亚洲第一、世界第三大河（非洲尼罗河为第一，南美洲亚马孙河列第二），具有航运、发电、灌溉（guàngài）等多种优势。

第二大河为黄河，是中国历史上最著名的母亲河，全长 5500 千米，沿途因水土流失严重，成了世界上含沙量最大的一条河流之一。

位于最北部的黑龙江是中国第三大河，也是中俄界河。南部的珠江是第四大河，水量充足。

京杭大运河是世界上开凿（záo）最早、最长的人工河，全长 1801 千米，纵贯南北四省二市，沟通海河、黄河、淮河、长江、钱塘江五大水系，对中国南北之间经济、文化的发展与交流起了巨大作用。

中国有 2 万多个大小湖泊，集中分布于长江中下游和青藏高原地区。它们分属淡水湖、咸水湖两种类型。鄱（pó）阳湖、洞庭湖、太湖、洪泽湖是中国的四大淡水湖。主要的咸水湖有青海湖、纳木错湖、色林错湖等。中国的所有湖泊中，青海湖面积最大（4583 平方千米）。

四、气候

中国各地气候类型多样，差异明显。从南到北分为热带、亚热带、暖温带、中温带、寒温带等多个温度带，大部分地区春、夏、秋、冬四季分明，适宜生存居住。

季风气候对中国的影响显著。东部广大地区，每年 9 月至次年 4 月，从西伯利亚和蒙古高原吹来寒冷干燥的冬季风，南北温差很大；每年 4 月至 9 月，从东部太平洋和南部印度洋吹来暖湿的夏季风，南北雨热同期，温差较小。


中国的降水量¹⁰分布不均，空间上从东南沿海向西北内陆逐渐减少。各地年平均降水量因季节、地域不同，差别很大，有的干旱，有的湿润，对农业生产和人民生活影响明显。

读图练习

1. 请在中国气候地图上找一找中国的温度带。

¹⁰ 降水量（jiàngshuǐliàng）：一定时间内，降落在水平地面上的水，在未经蒸发、渗漏、流失情况下所积的深度，通常以毫米为单位。

2. 请在中国气候地图上找一找中国的季风气候区。
3. 请在中国气候地图上找一找中国的降水量线。



一 填空题

1. 中国位于_____洲大陆东部，_____西岸。
2. 中国陆地面积_____多万平方千米，相当于整个_____洲的面积，仅次于俄罗斯、加拿大名列世界第_____。
3. 中国陆上邻国有_____个，与她隔海相望的国家有_____个。
4. 中国东部濒临的海洋，由北向南依次是_____、_____、_____、_____。
5. 中国的第一大岛屿是_____，第二大岛屿是_____。
6. 中国最长的河流是_____，最大的湖泊是_____。
7. 中国地势_____，世界最高峰珠穆朗玛峰坐落在_____高原上。
8. 中国地形类型多样，主要分为_____、_____、_____、_____、_____五种。
9. 对中国影响较大的气候因素，主要体现在_____、_____两方面。
10. 中国东南地区的降水量要比西北地区_____。

二 单项选择题

1. 世界上领土面积最大的国家是（ ）。
A. 中国 B. 美国 C. 加拿大 D. 俄罗斯

2. 世界上最长的河流是 ()。
A. 长江 B. 黄河 C. 尼罗河 D. 亚马孙河
3. 中国最大的淡水湖是 ()。
A. 青海湖 B. 鄱阳湖 C. 洞庭湖 D. 太湖
4. 中国的内海是 ()。
A. 渤海 B. 黄海 C. 东海 D. 南海
5. 中国最高的高原是 ()。
A. 青藏高原 B. 内蒙古高原 C. 黄土高原 D. 云贵高原

三 连线题

专有概念

中国领土面积

中国领海面积

中国岛屿数量

中国陆上边界线长

中国海岸线长

中国湖泊数量

相关数据

470 多万平方千米

960 多万平方千米

约 2.28 万千米


1.8 万多千米

2 万多个

7600 多个

四 简答题

1. 说出与中国领土接壤 (rǎng) 的国家名字。
2. 说说中国的地理位置。
3. 中国有哪些地形类型? 她的地势有什么特点?
4. 说说中国的气候特点。



阅读一

中国的四大地理分区

区域是一个有具体位置的地区，它与其他地区的差别是由于地形、气候、人文、经济、政治的不同而区分出来的。地理分区是其中的一种划分手段，它把一国国土作为一个整体，在全部国土内按照各自的特点分成几大块，以便进行地理、气候、经济和行政等方面的研究和管理。

中国国土辽阔，各地的地理位置、自然和人文地理差别较大，一些地区的特点明显不同。如果从地形、气候、河流流量、植被类型等考虑，大体可以分成四大地理区域，即北方地区、南方地区、西北地区和青藏地区。

秦岭—淮河一线构成北方地区和南方地区的分界线；大兴安岭—阴山—贺兰山是北方地区和西北地区的分界线；青藏地区和西北地区、北方地区、南方地区的分界线，基本上与第一级阶梯和第二级阶梯的分界线（昆仑山脉—祁连山脉—横断山脉）相一致。¹¹

阅读二

秦岭—淮河分南北

秦岭—淮河一线是中国重要的地理分界线。中国大多数人口生活在平原广阔、土地肥沃、降水较为丰富的东部地区。而东部地区以秦岭—淮河一线为界划分为北方和南方两大区域。这两大区域无论是自然条件、农业生产方式，还是地理风貌或是人们的生活习俗，都有明显的不同。

以下仅就该线南、北的人们在生活习惯上的不同进行比较。

民居：北方的房子屋顶坡度较小，墙体较厚（hòu），窗户严密，注意防寒，室

¹¹ 参考百度百科“中国地理区划”改写。