

九年义务教育三、四年制初级中学

# 世界历史地图填充图册

## 第一册

\_\_\_\_ 年 级 \_\_\_\_ 班

姓 名 \_\_\_\_\_

人民教育出版社



(京)新登字113号

审阅: 王宏志

主编: 严志梁

编图: 芮信

责任编辑: 许斌

地图清绘: 马宗尧 龙媛

封面设计: 龙媛

版式设计: 冯式一

九年义务教育三、四年制初级中学

世界历史地图

填充图册

第一册

人民教育出版社历史室 编

\*

人民教育出版社出版

北京出版社重印

北京市新华书店发行

朝阳展望印刷厂印刷

\*

开本 787×1092 1/16 印张 2

1994年12月第1版 1996年6月第2次印刷

印数 1—175 800

ISBN 7-107-02125-7

G·3860(课) 定 价: 2.60 元

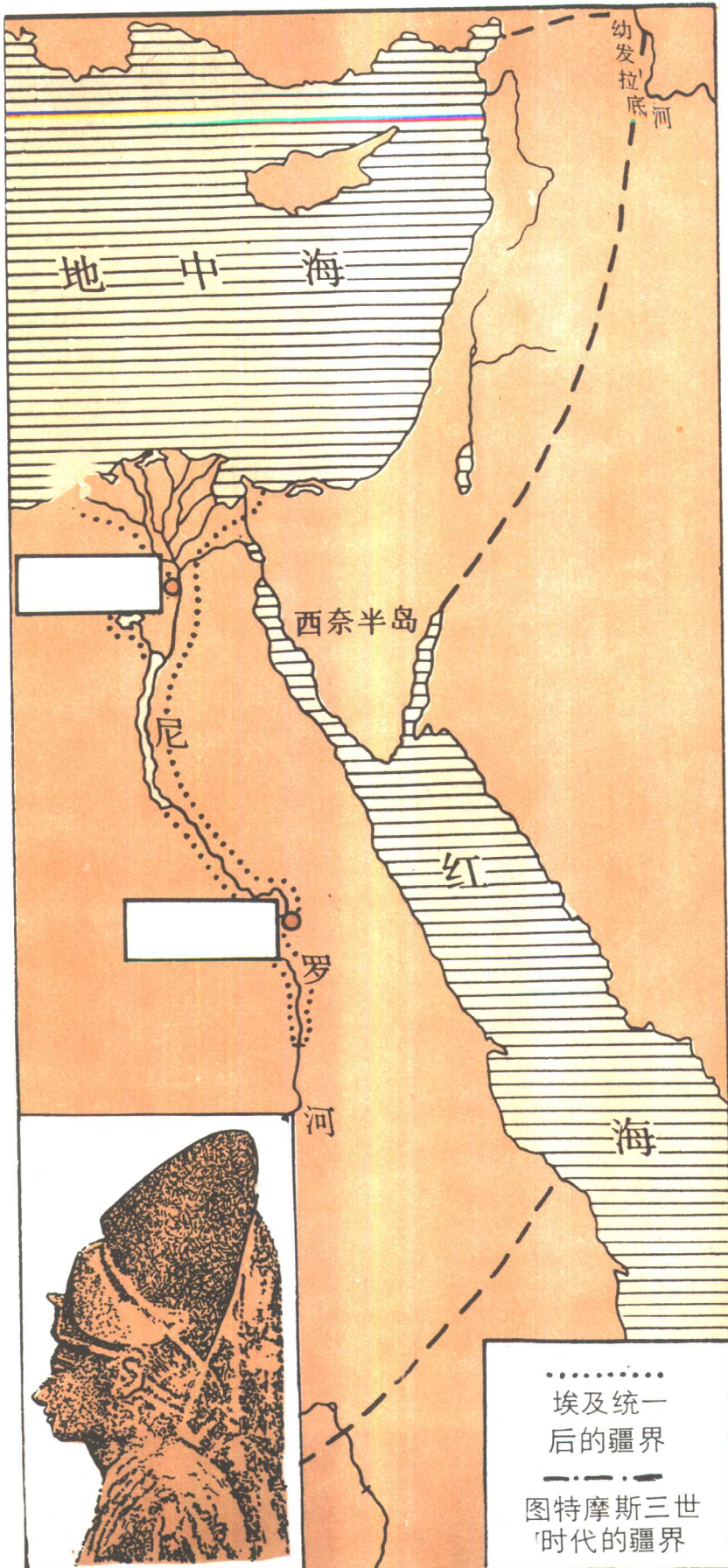
如发现印装质量问题影响阅读请与北京出版社联系

电话: 62012334

# 目 录

一 古代埃及	(1)
二 公元前18世纪的古巴比伦王国	(2)
三 古代希腊	(3)
四 古代罗马	(4)
五 9世纪的西欧	(5)
六 阿拉伯的扩张	(6)
七 奥斯曼土耳其的扩张	(7)
八 新航路的开辟	(8)
九 “三角贸易”示意图	(9)
十 美国独立战争形势图	(10)
十一 法兰西第一帝国极盛时期的欧洲	(11)
十二 19世纪拉丁美洲独立运动	(12)
十三 1848年欧洲革命	(13)
十四 19世纪中期的日本	(14)
十五 俄国在欧洲的领土扩张	(15)

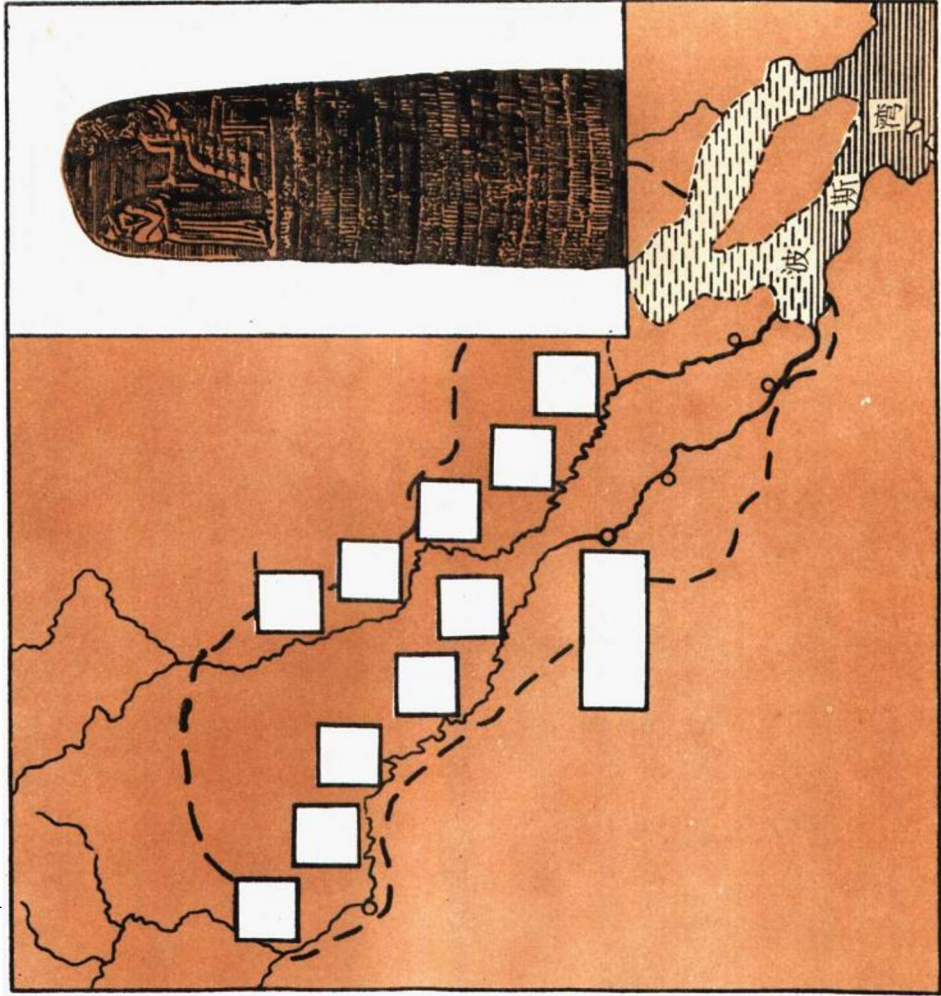
一 古代埃及



1. 请在图上的方框内填入古代埃及城市名称。

2. 图中的人物是 \_\_\_\_\_。

## 二、公元前18世纪的古巴比伦王国



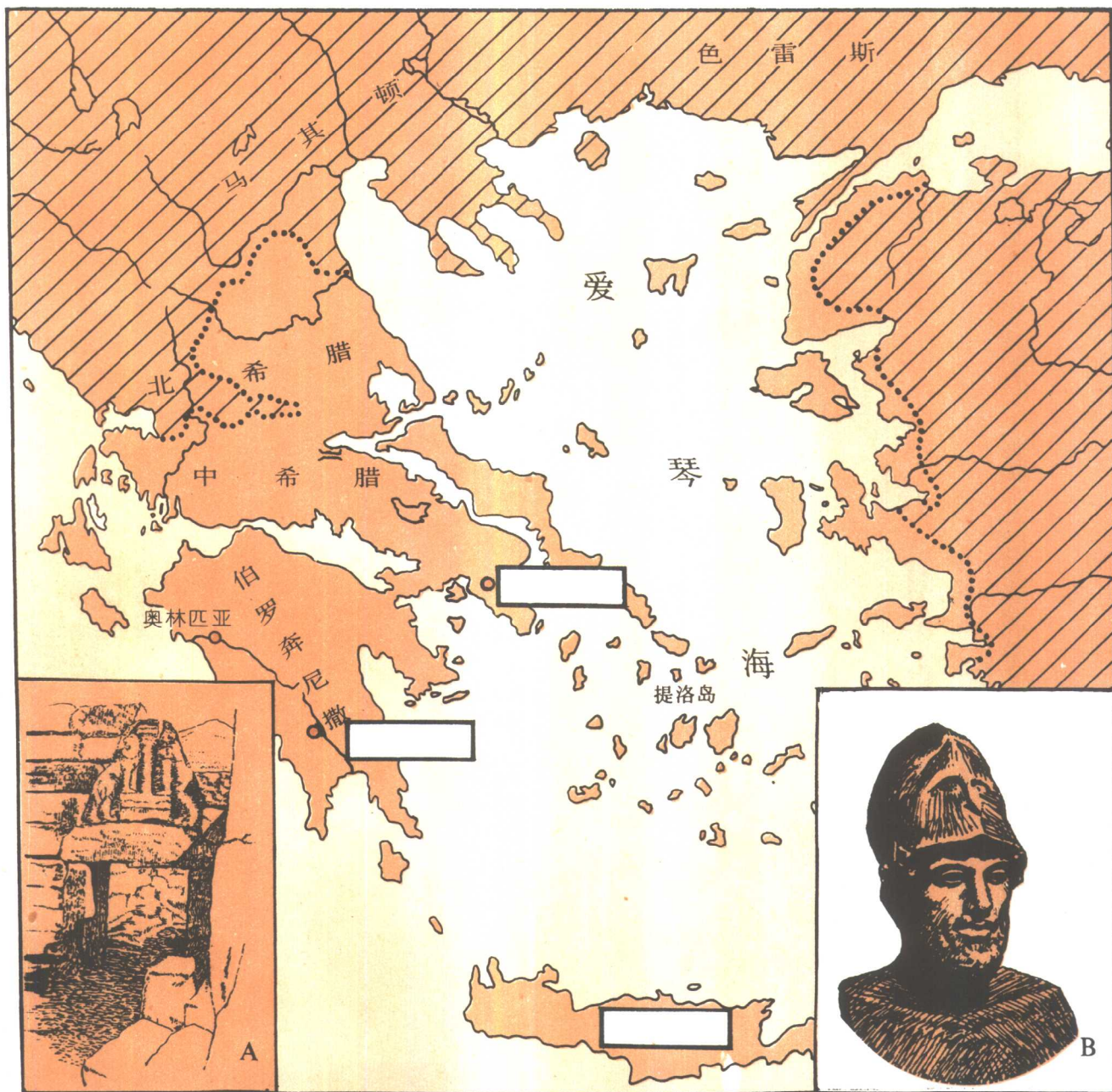
1. 两河流域是人类文明的发源地之一，请在图中填出：

① 底格里斯河、幼发拉底河。

② 古代西亚城市名称。

2. 图中文物的名称\_\_\_\_\_。

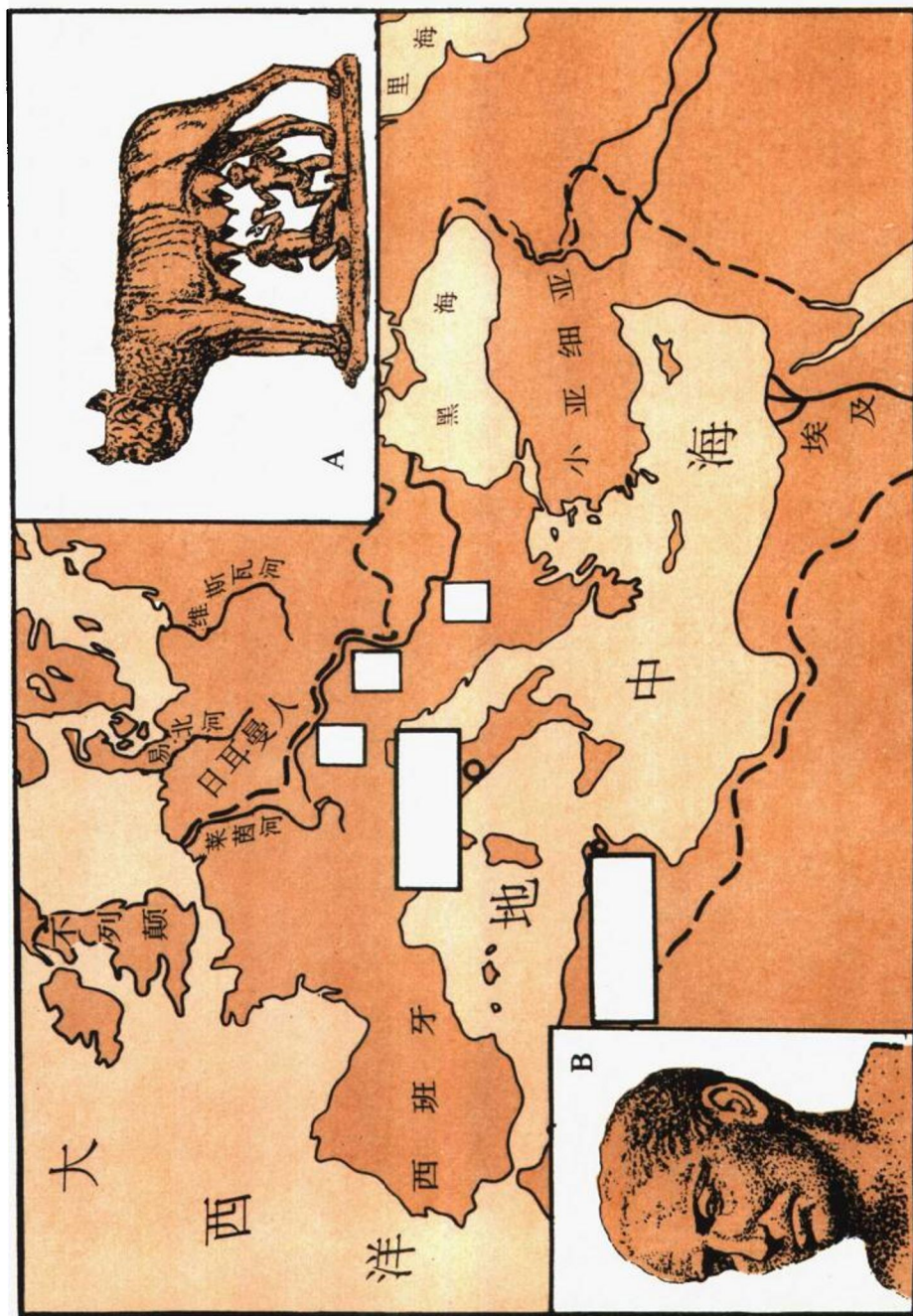
### 三、古代希腊



1. 在图上的方框内填出古代希腊地名。

2. 指出图中A、B的名称：A、\_\_\_\_\_； B \_\_\_\_\_。

## 四、古代罗马

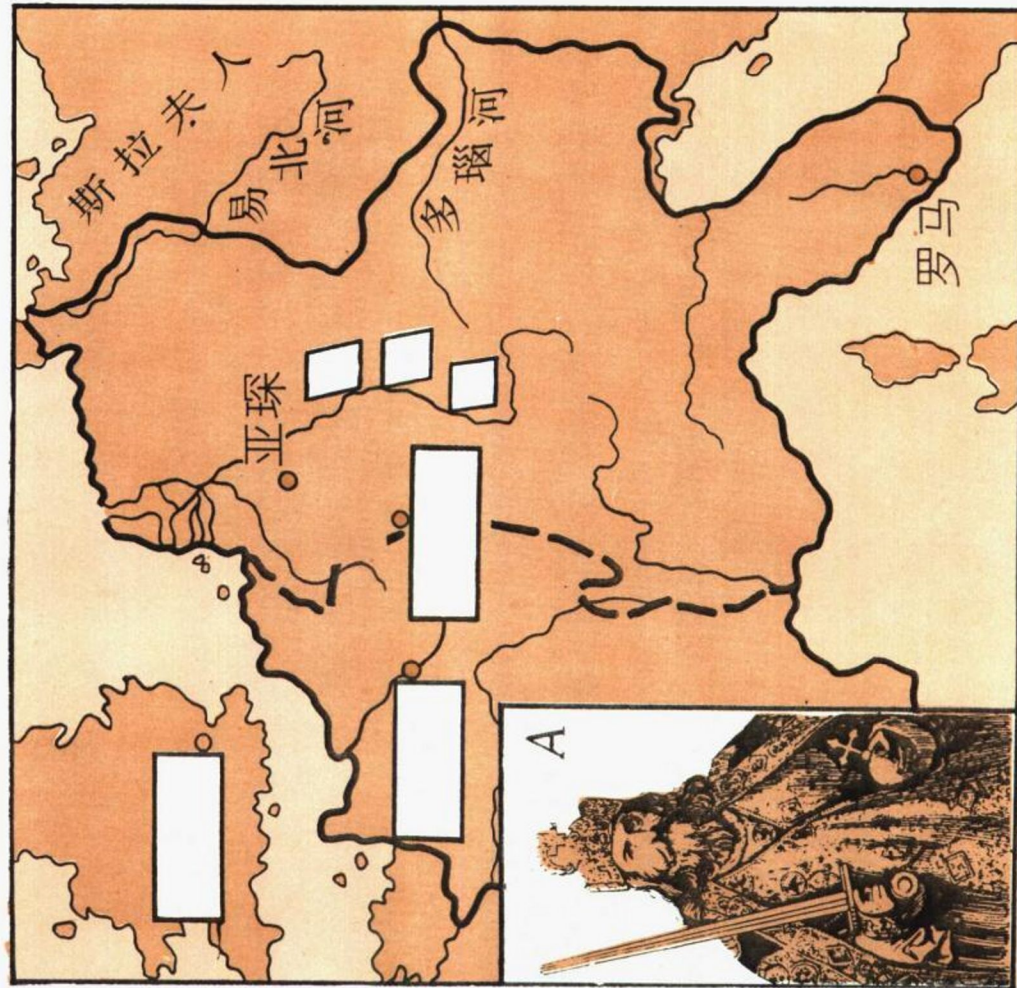


1. 请在图上的方框内填入地名、河流名。

2. 识图：指出图中 A、B 的名称：

A、\_\_\_\_\_；  
B \_\_\_\_\_。

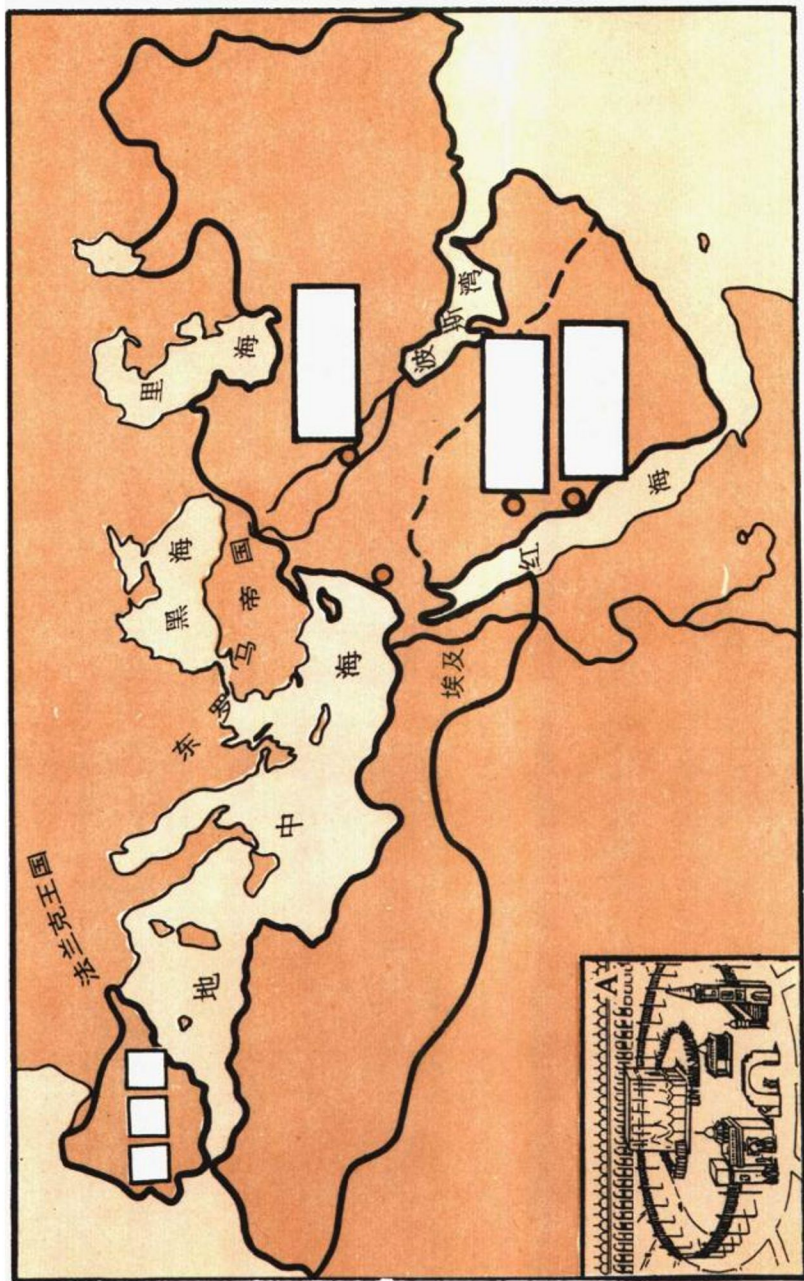
## 五、9 世纪的西欧



1. 请在图中方框内填入地名、河流名。

2. 识图：指出图中A的名称：\_\_\_\_\_。

## 六、阿拉伯的扩张



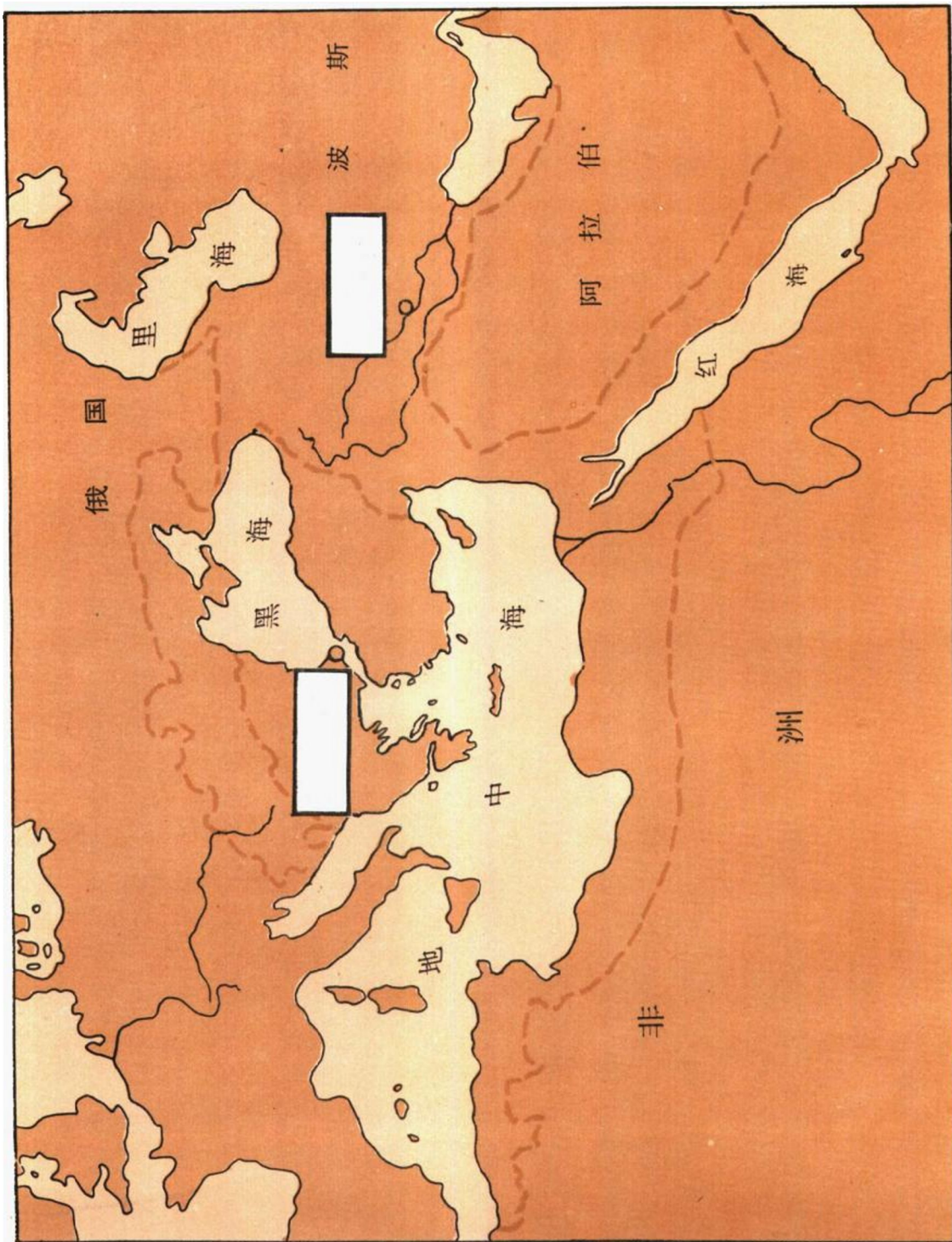
1. 请在图上的方框内填入城市、地区名称。

2. 识图：指出图中A的名称是\_\_\_\_\_。

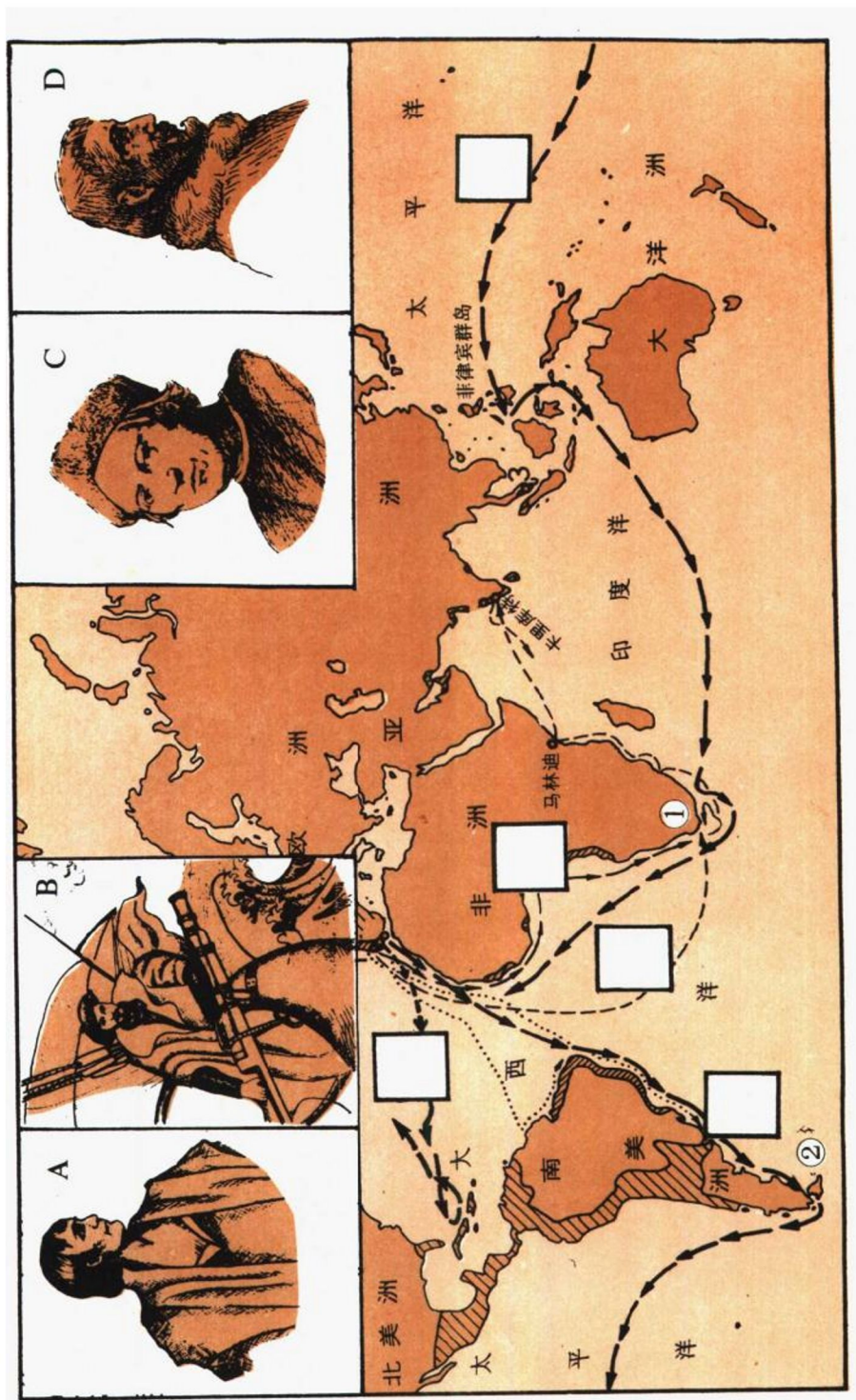
## 七、奥斯曼土耳其的扩张

1. 请在图上的方框内填入地名。

2. 用不同颜色标出奥斯曼土耳其1453年和1683年的疆域。



## 八、新航路的开辟



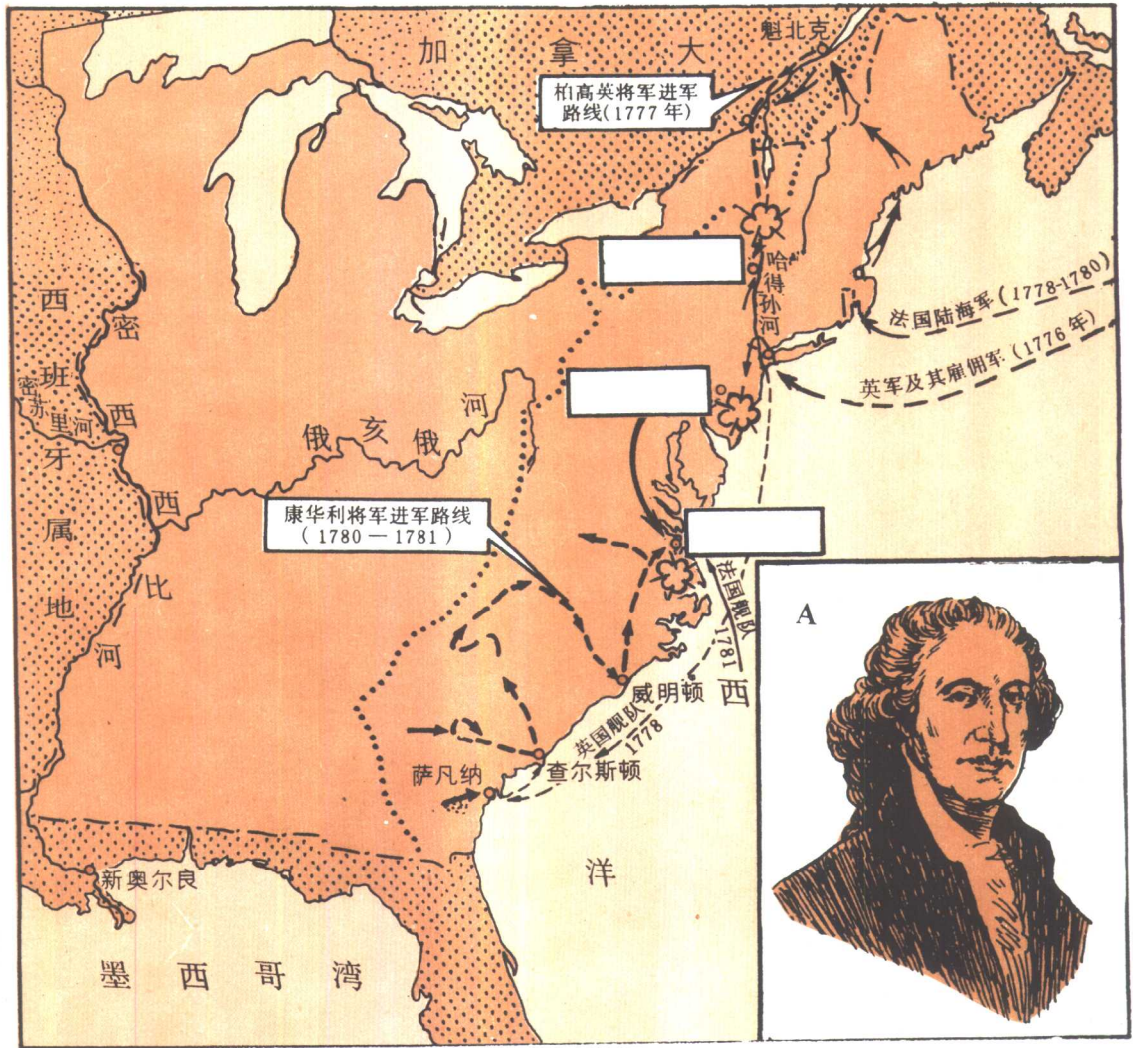
1. 图中的A是迪亚士、B是达·伽马，D是麦哲伦，那么，图中的C是\_\_\_\_\_。

2. 将A、B、C、D分别填入地图中相应航线的方框内。

3. 按图中标号填出地名：①\_\_\_\_\_；②\_\_\_\_\_。



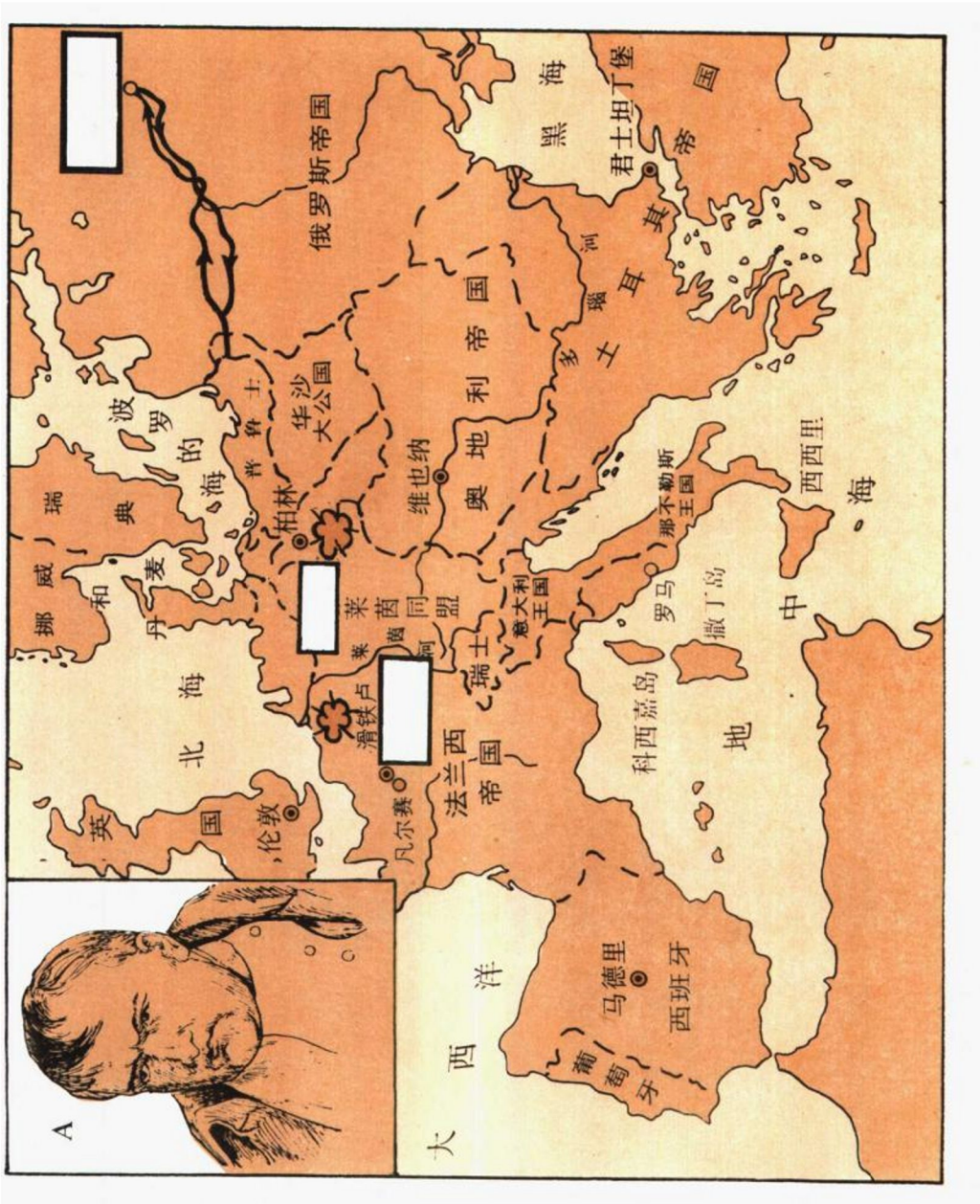
## 十、美国独立战争形势图



1. 请在图上的方框内填入相应的地名。

2. 识图：图中A是\_\_\_\_\_。

# 十一、法兰西第一帝国极盛时期的欧洲



1. 识图：图中A是——。

2. 图中的路线代表——。

3. 请用两种不同颜色或条纹标出法兰西第一帝国领土、法国控制下的依附国。

4. 请在图上的方框内填入发生著名战役的地点和城市地名。

## 十二、19世纪拉丁美洲独立运动

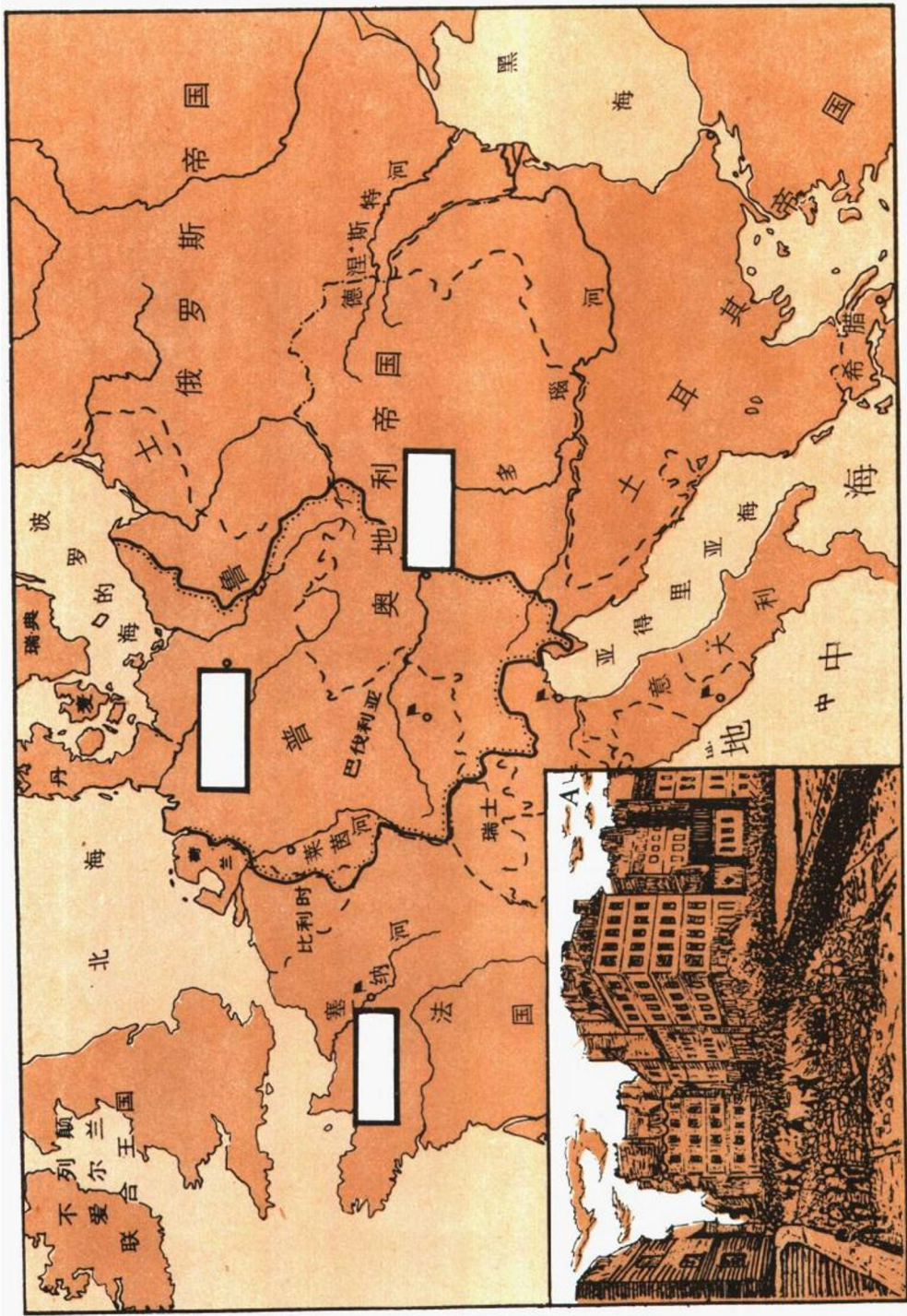


1. 请在图中找出拉丁美洲第一个摆脱殖民统治，宣布独立的国家\_\_\_\_\_。

2. 图A中举起手的人物是\_\_\_\_\_。

3. 以不同标志分别画出玻利瓦尔和圣马丁的进军路线。

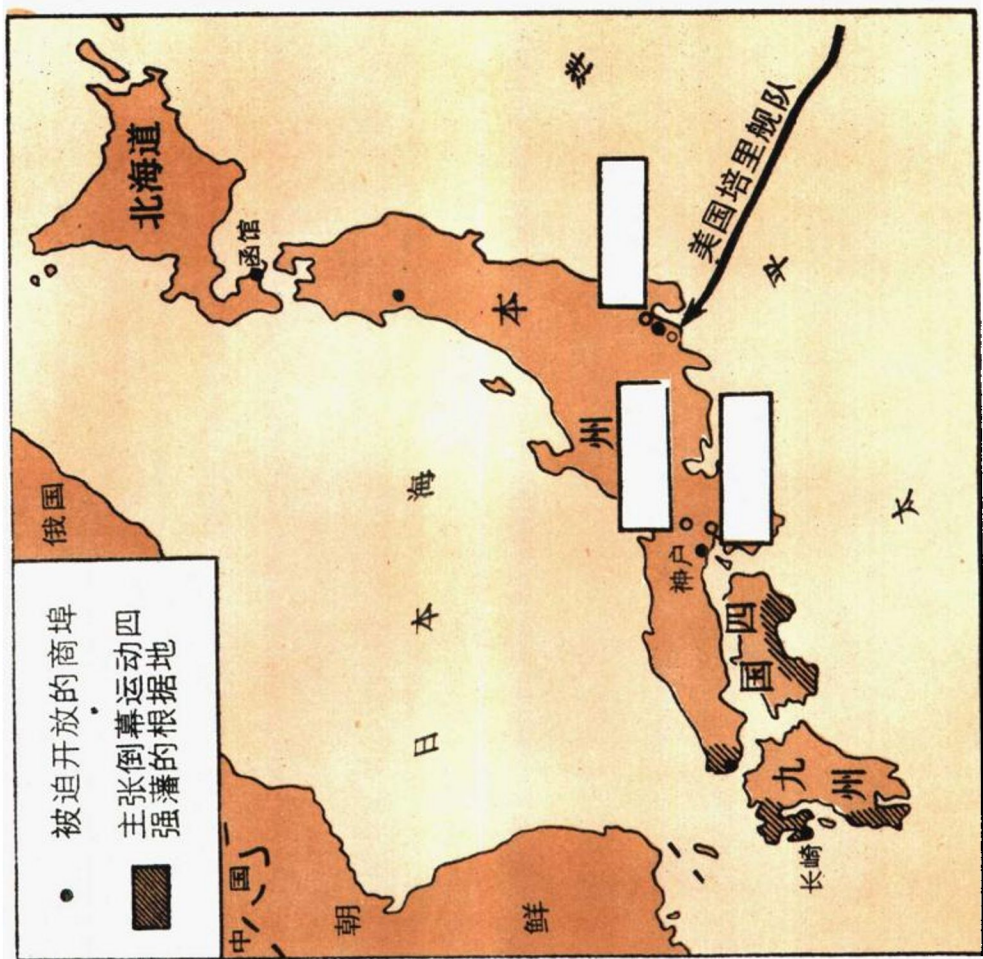
# 十三、1848年欧洲革命



1. 识图：指出图中A的名称\_\_\_\_\_，并把A填入发生地点的地图中相应方框内。

2. 请在图上的其他方框内填入相应地名。

## 十四、19世纪中期的日本



1. 请在图中找出美国舰队第一次闯入的日本港口\_\_\_\_\_，时间是\_\_\_\_\_。

2. 请在图上的方框内填出相应的地名。