



# 彩图

# 世界人文地理

Encyclopedia of Lands & Peoples

# 百科全书

[英国] 苏·葛雷恩 主编

晨光出版社

图书在版编目 (CIP) 数据

彩图世界人文地理百科全书 / (英) 葛雷恩主编; 新宇翻译公司译. — 昆明: 晨光出版社, 2005.3

书名原文: Encyclopedia of Lands & Peoples

ISBN 7-5414-1797-1

I. 彩... II. ①葛... ②新... III. 人文地理学—世界—少年读物 IV. K901-49

中国版本图书馆 CIP 数据核字(2005)第 012171 号

Encyclopedia of Lands & peoples

Copyright © Kingfisher Publications Plc.1995

Aurora Publishing House 2006

All rights reserved

著作权合同登记号: 图字 23-1999-002 号

CAITU SHIJIE RENWEN DILI BAIKE QUANSHU

**彩图世界人文地理百科全书**

主 编 [英国] 苏·葛雷恩

翻 译 新宇翻译公司

监 制 周文林

责任编辑 刘卫华 杨 凯 李香明 胡 蓉

赵强华 段俐冰 张 磊

技术编辑 朱 靖 郁梅红

责任校对 张 磊 余 祁

封面设计 胡平利

出版发行 晨光出版社

(昆明市环城西路 609 号)

E-mail: cgcb@public.km.yn.cn

发行部电话 0871-4186745

邮政编码 650034

印 装 深圳华新彩印制版有限公司

开 本 889x1194 1/16

印 张 38.5

版 次 2006 年 1 月第 1 版

印 次 2006 年 1 月第 1 次印刷

书 号 ISBN 7-5414-1797-1/K·6

定 价 150.00 元

凡出现印装质量问题请与承印厂联系调换

# 彩图世界人文地理 百科全书

本书详实记载了地球各大陆板块概况、气候类型和不同种族及其相关文化与生活方式。它绝非一般意义上的地图册。就本质而言,这是一本集各国风土人情为一体的综合性文化图书。

## 大 洲

本书分为下面几个部分：

- 欧洲
- 非洲
- 北美洲
- 南美洲
- 亚洲
- 大洋洲和太平洋诸岛
- 参考资料



## 地 图

二百多幅精美的地图向你展示了各个国家的地理风貌、交通连接及边境线。地图上有经度和纬度,使你能很方便地进行查找。此外,通过一些定位地图,你还能找到每个国家在地球上的方位。



## 国旗和国徽

书里还有每个国家最新的国旗和国徽。

## 特 色

读者将通过本书领略到各国的文化，例如各国的传统食物：青青（尼日利亚）、蒸粗麦粉（突尼斯）、哈拉卡司（委内瑞拉）及各种不同语言的一些简单的词汇和短语，如：斯瓦希里语（肯尼亚）、毛利语（新西兰）及克丘亚语（秘鲁）。此外，你也可了解到一些濒临灭绝的动物，如：非洲猎豹（塞内加尔）、海牛（波多黎各）等等。



## 照 片

我们在这里使用了一些世界上最为精美的照片，有的是第一次发表的照片。



## 插 图

本书还引用了五十多位插图画家的作品，他们当中有制图专家和风景画家。



## 参考资料

本书中每个国家都有概况栏。在后面的参考资料中有一个汇总。



## 正 文

本书中的正文都是由一些专业的作家、编辑和顾问亲自执笔完成的。他们都曾经到过书中所记录的国家，亲眼看见过那里的风貌，并亲自了解过那里的人民。

## 前 言

世界上有近二百个独立的国家。在你的一生中你打算如何去了解它们呢？幸运的是，摆在你面前的正是这么一架旅游“机器”。只需在几秒钟内轻轻翻动书页，《彩图世界人文地理百科全书》就会带你到你想要去的任何地方，地球上的每一个角落：从太平洋的环形珊瑚岛到欧洲的高山牧场，从南美洲雾气缭绕的雨林到北极圈的冰冻苔原。

在本书中，你将穿越高山、沙漠、森林和平原，看到在各种环境中生存的动植物，认识在这些土地上生活的人民，了解他们的生活方式、服饰风格以及食物和语言。你还将发现在漫长的历史中他们如何发展，彼此之间发生的战争，以及他们为争取独立而进行的抗争和他们所取得的经济成就。自始至终，借助定位地球仪，一幅幅美丽的地图将向你展示城镇、河流、道路、山脉等景观。

《彩图世界人文地理百科全书》逐字引用了世界上各个国家的大量有关史实。为收集这些图片和资料，一个由一群热情的作家、编辑、策划、图片考证、制作监理和其他人员组成的小组为此付出了巨大的努力。在你“环游世界”时，你将会看到他们为你所做的一切。坐下来，打开书，好好地享受你的旅行吧！

## 出版说明

《彩图世界人文地理百科全书》是我社引进英国翠鸟出版有限公司版权的图书。为了保证图书的全面质量，出版过程中做了以下工作：

一、在忠实于原书的基础上，对书中涉及到的政治、历史、地理、经济、文化等方面的内容，经双方协商，甲方同意乙方按中国可以接受的立场、观点修改（可修改文字、撤换图片）。乙方对书中一些文字进行了修改；对书中个别图片做了撤换。

二、对书中涉及到的中国地图图形，请有关专家校订，并请成都地图出版社参照原书资料并根据我国地图编制有关规定重新绘稿制作。

三、按照中华人民共和国新闻出版总署图书出版中国地图的有关规定，将全书打样本（涉及中国地图图形）报送云南省测绘局行业管理与政策法规处，并报送国家测绘局地图技术审查中心，经审核批准出版。

在此，我社十分感谢以上单位、部门领导和工作人员。感谢他们为全书出版做了大量的认真、严肃、细致的工作，使得全书能以高质量与读者见面。

出版者

# 目 录



## 欧洲 (5~138)

欧洲5●冰岛12●挪威  
14●瑞典16●芬兰20  
●爱沙尼亚22●拉脱  
维亚22●立陶宛23●俄罗斯24●丹  
麦34●英国38●爱尔兰共和国48●  
德国52●比利时62●荷兰64●卢森  
堡68●瑞士70●奥地利72●列支敦  
士登74




摩纳哥75●法国76●西班牙86●安道尔95●葡萄牙  
96●意大利98●梵蒂冈108●圣马力诺108●马耳他  
109●阿尔巴尼亚110●保加利亚111●希腊112●罗  
马尼亚116●摩尔多瓦118●白俄罗斯119●乌克兰  
120●匈牙利122●捷克124●斯洛伐克126●波兰128  
●斯洛文尼亚130●克罗地亚132●波斯尼亚  
和黑塞哥维那134●马其顿135●塞尔维亚和  
黑山136






## 非洲 (139 ~ 266)

- 非洲 139 ● 摩洛哥和西撒哈拉 146 ● 毛里塔尼亚 151 ● 阿尔及利亚 152 ● 突尼斯 158 ● 利比亚 162 ● 埃及 166 ● 苏丹 172 ● 乍得 176 ● 尼日尔 178 ● 布基纳法索 180 ● 马里 182 ● 塞内加尔 184 ● 冈比亚 186 ● 佛得角 187 ● 几内亚比绍 188 ● 几内亚 189 ● 塞拉利昂 190 ● 利比里亚 191 ● 科特迪瓦 192 ● 加纳 194 ● 多哥 196 ● 贝宁 197 ● 尼日利亚 198 ● 吉布提 203 ● 埃塞俄比亚 204 ● 厄立特里亚 207 ● 索马里 208 ● 肯尼亚 210 ● 坦桑尼亚 214 ● 乌干达 218 ● 卢旺达 220 ● 布隆迪 221 ● 刚果民主共和国 222 ● 中非共和国 226 ● 喀麦隆 228 ● 赤道几内亚 230 ● 圣多美和普林西比 231 ● 加蓬 232 ● 刚果 234 ● 安哥拉 236 ● 纳米比亚 238 ● 南非 240 ● 斯威士兰 248 ● 莱索托 249 ● 博茨瓦纳 250 ● 津巴布韦 252 ● 赞比亚 254 ● 马拉维 256 ● 莫桑比克 258 ● 马达加斯加 260 ● 科摩罗 264 ● 塞舌尔 265 ● 毛里求斯 266



## 北美洲 (267 ~ 330)


- 北美洲 267 ● 格陵兰 274 ● 加拿大 276 ● 美国 286 ● 墨西哥 298 ● 危地马拉 304 ● 伯利兹 306 ● 萨尔瓦多 308 ● 洪都拉斯 310 ● 尼加拉瓜 312 ● 哥斯达黎加 314 ● 巴拿马 315 ● 古巴 316 ● 牙买加 318 ● 海地 320 ● 多米尼加 321 ● 波多黎各 322 ● 巴哈马 323 ● 安提瓜和巴布达 324 ● 圣基茨和尼维斯 325 ● 多米尼克 326 ● 圣文森特和格林纳丁斯 327 ● 格林纳达 327 ● 圣卢西亚 328 ● 巴巴多斯 329 ● 特立尼达和多巴哥 330





## 南美洲 (331 ~ 394)

南美洲 331 ● 委内瑞拉 338 ● 圭亚那 344 ●  
 苏里南 346 ● 法属圭亚那 348 ● 巴西 350 ●  
 哥伦比亚 360 ● 厄瓜多尔 366 ● 秘鲁 370 ●  
 智利 376 ● 玻利维亚 380 ● 巴拉圭 384 ● 乌拉圭 386 ● 阿根廷 388




## 亚洲 (395 ~ 512)

亚洲 395 ● 中华人民共和国 402 ● 格鲁吉亚 412  
 ● 亚美尼亚 414 ● 阿塞拜疆 415 ● 哈萨克斯坦 416  
 ● 土库曼斯坦 418 ● 乌兹别克斯坦 419 ● 塔吉克  
 斯坦 420 ● 吉尔吉斯斯坦 421 ● 阿富汗 422 ● 塞  
 浦路斯 424 ● 土耳其 426 ● 叙利亚 430 ● 黎巴嫩  
 432 ● 以色列 434 ● 巴勒斯坦 436 ● 约旦 438  
 ● 伊拉克 440 ● 伊朗 444 ● 科威特 448 ● 沙特阿  
 拉伯 450 ● 也门 454 ● 阿曼 455 ● 阿拉伯联合酋  
 长国 456 ● 卡塔尔 457 ● 巴林 458



马尔代夫 459 ● 巴基斯坦 460 ● 印度 464 ● 尼泊尔 474 ● 不  
 丹 475 ● 孟加拉国 476 ● 斯里兰卡 478 ● 缅甸 480 ● 泰国 482  
 ● 柬埔寨 484 ● 老挝 486 ● 越南 488 ● 蒙古 490 ● 朝鲜 492 ●  
 韩国 493 ● 日本 494 ● 新加坡 504 ● 文莱 505 ● 菲律宾 506 ●  
 马来西亚 508 ● 印度尼西亚 510

## 大洋洲和太平洋诸岛 (513~576)



大洋洲和太平洋诸岛513

●巴布亚新几内亚520●

澳大利亚 522 ●新西兰

532 ●新喀里多尼亚 539

●密克罗尼西亚联邦540●帕劳541●

马绍尔群岛541●基里巴斯542●瑙鲁

543●所罗门群岛544●图瓦卢545●


法属波利尼西亚546●斐济548●萨摩

亚 549 ●美属萨摩亚 549 ●瓦努阿图

550 ●汤加 551

●太平洋 552 ●印度洋 556 ●大西洋

560 ●南极洲 564 ●北冰洋 568



## 太空中的地球

行星地球 570 ●太阳系中的地球 572 ●地球是怎样形成的 574 ●寻找外星人 576



## 参考资料 (577~607)

行星地球577●地图投影578●世界大洲580●世界自然地理582●地理对比584●被占领地区588●人口592●宗教594●环境596●冲突598●政府600●联合国602●术语总汇603

彩图



# 世界人文地理百科全书

Encyclopedia of Lands & Peoples

[英国] 苏·葛雷恩 主编

晨光出版社

当你打开这本书的时候，你就开始了环游地球的旅程。它将带你穿过崎岖的山脉、荒芜的沙漠、冰封的荒原、葱绿的雨林和起伏的草原，带你到遥远的他乡。在路上，你将遇到各种各样的人，他们都有自己的传统、语言、政治、宗教和生活方式。本书中定位地球仪和详细的地形图将指引你浏览一百八十多个独立国家。参考资料部分向你提供了大量有用的数据，每个大洲的重大历史事件都用详尽的时间表列举出来。

这两页告诉你如何用好这本《彩图世界人文地理百科全书》，且对本书特色作一概述。

濒危动物

这种看上去像猪的獭正处于水深火热之中。因为它赖以生存的雨林即将被砍伐殆尽。



濒危动物

了解世界上什么动物濒危及其原因。

**洪都拉斯**

洪都拉斯在西班牙语中表示深度的意思，因其北部沿海受加勒比海冲刷而得名。这个国家是中美洲最贫穷的国家。其领土大部份为森林覆盖的山脉和朝南流入加勒比海附近平原的河流。

洪都拉斯人沿着北部海岸种植他们的主要作物——香蕉。这是他们的重要的经济来源。20世纪早期，美国公司拥有洪都拉斯所有的香蕉种植园。他们控制着欲强的洪都拉斯政府。因此，洪都拉斯有“香蕉共和国”的别称。多数洪都拉斯人是美洲本土人和西班牙人的混血儿。他们住在村庄里。或者在大片的甘蔗种植园里工作，或者在他们自己的小农庄工作。主要种植咖啡或玉米。

早在探险家克里斯托弗·哥伦布于1502年宣布这片领土为西班牙所有的几个世纪以前，那里就建立了一座玛雅城。西班牙统治洪都拉斯的时间长达300多年。直到1838年，洪都拉斯才独立。整个19世纪到20世纪早期，独裁者统治这个国家。这期间发生了许多叛乱。1948年以后，军队和土地所有者控制了个国家。但从1981年开始，洪都拉斯有了选举出来的总统。

**香蕉**  
这种看上去像猪的獭正处于水深火热之中，因为它赖以生存的雨林即将被砍伐殆尽。

工人们到洪都拉斯北部地区收获香蕉。香蕉是洪都拉斯的主要作物。但近年来，政府还鼓励农民种植其他作物，如咖啡、甘蔗等。

正文

让这些文字带你进入到地球的每一个角落。它将向你介绍新的风景、民族、文化和传统。

语言部分

学会用各种语言问候和道别。括弧中清楚标明了单词如何发音。



概况

这里你可以了解到各个国家的基本情况——大小、宗教、出口、人口、货币等等。

国徽

找到每个国家的国徽。

**卢森堡**

卢森堡是位于比利时、德国和法国之间的一个国家。北部地区是树木覆盖的阿登山脉，绍尔和摩泽尔形成其东部边界，而南部地区则是绿色的牧场和肥沃的农田，被称为“邦佩斯”（富饶的土地）。今天的卢森堡工业比农业有着更为重要的地位。丰富的铁矿储量使其成为欧洲出口钢铁的大国之一。卢森堡位于阿尔兹特河峡谷之上。卢森堡人过着高水准的生活，并享有免费的社会保险和医疗保健服务。

在公元963年，阿登伯爵齐格非建立了卢森堡国。1354年成为大公国（由公爵或公爵夫人统治）。接下来的几个世纪，它先后受法国、西班牙、奥地利和荷兰等国家统治。1867年获得独立。

在1948年卢森堡与比利时、荷兰结成比荷卢经济联盟。1957年加入欧洲经济共同体。

一些牧草者将葡萄园一个巨大的容器中，这是制作葡萄酒的第一步。这种产于卢森堡的葡萄酒名。在莫尔河边的陡峭的高地上种植着用于酿酒的葡萄。

▲ 在卢森堡市欧洲各国机构的行政大楼外，欧盟成员国的旗帜迎风飘扬。该建筑都是欧洲法庭和欧盟秘书处所在地。

▲ 绍尔河畔河口处风景迷人。在这里坐落着一个美丽古老的城镇—伊佩苏。卢森堡北部这片多山的地区被称为奥斯特林。每年有许多度假者到这里度假、钓鱼和滑雪。

**概况**  
面积：2586万平方千米  
人口：406000  
首都：卢森堡市 (76000)  
其它主要城市：伊里斯芬、埃斯特 (24000)  
最高峰：布戈莱茨山 (559米)  
官方语言：法语、德语、卢森堡语  
主要宗教：基督教  
货币：卢森堡法郎  
主要出口：钢铁、纺织品、机械设备、化工产品、葡萄酒  
政府：君主立宪制

## 地图

从每个国家详细的地图上，你可以找到它的首都、最高峰、主要城镇和重要交通路线。



## 定位地球仪

红色的箭头将每个国家在其所属大洲的位置标示出来。

## 特色栏目

从书里，你可以探寻著名的地方和与其有关的历史，了解这些精彩的事件、传统和节日，熟悉历史上的著名人士。

概况：122492 平方公里  
人口：1997 万  
首都：特古西加尔巴 (19 万)  
其他主要城市：圣佩德罗苏拉 (46.7 万)  
最高峰：塞拉罗马拉那斯 (2849 米)  
官方语言：西班牙语  
主要宗教：基督教  
货币：伦皮拉  
主要出口物：咖啡、香蕉、木材、肉桂、糖、铜矿、龙虾  
邻国：洪都拉斯

▲ 男孩们在桑塔罗沙的一条河边玩耍，因为洪都拉斯缺少条件好的船和火车，所以船成为其主要的交通工具。这些孩子们从不会跑到家 50 千米以外的地方去。他们大多住在桑塔罗沙。

▲ 特古西加尔巴城迅速扩大，但缺少能为人们提供工作机会的工作人员和企业家。住在山脚四周的土著的印第安人。

**基卢瓦基西瓦尼遗迹**  
这座废墟是座清真寺，它位于靠近基卢瓦基温杰的基卢瓦基西瓦尼小岛上。从 12 世纪到 15 世纪晚期，这座小岛是斯瓦希里沿岸最重要的伊斯兰中心。13 世纪，阿拉伯人从这里出口黄金、象牙和兽皮到阿拉伯和印度。这座小岛因此而盛极一时。商人们带来了穆斯林教义，按典型的阿拉伯建筑风格建造了漂亮的清真寺。圆顶和拱门是这类建筑的特色，这样清真寺里的空气才能保持凉爽和清新。



## 旗帜

展示每个主权国家的国旗。

## 食物栏

包括世界上最美味的传统食物。

**坦桑尼亚人文和历史**

坦桑尼亚由非洲大陆的坦噶尼喀和乌干达于 1964 年合并而成。它的民族如同它的景色和野生动物一样丰富多彩，共有 100 多个民族。虽然各民族有他们自己的语言，但多数坦桑尼亚人都说斯瓦希里语。

中世纪早期，阿拉伯商人在沿海定居，他们与生活在这里的非洲人通婚，并传播穆斯林信仰。今天有三分之一的坦桑尼亚人信奉伊斯兰教。17 世纪，阿拉伯半岛上的阿曼苏丹统治了桑给巴尔，阿拉伯人种植丁香、做象牙贸易，贩卖东非奴隶。

19 世纪，德国统治了坦噶尼喀，英国统治了桑给巴尔。第一次世界大战后，英国统治了这两个国家。1961 年坦噶尼喀获得独立，1963 年桑给巴尔也获得了独立。1964 年首位总统朱利叶斯·尼雷尔建立了坦桑尼亚联合共和国。

1964 年 4 月 26 日同中国建交。

虽然这个国家非常贫穷，并经历了与乌干达的战争，同时也存在着严重的经济问题，但坦桑尼亚仍以法自己的方式来解决这些问题。近来，政府努力提高农业、健康和教育水平，现在坦桑尼亚是非洲文化程度最高的国家之一。

▲ 搬运工人在搬运恐龙化石。1909 年到 1913 年在林堡的北部地区发现了这些化石，总重量达 25 吨，并全部运到德国的柏林博物馆。

▲ 一位扎孔德工匠正在木头上雕刻。扎孔德人生活在南和桑给巴花边地区。他们以精湛的木雕刻工艺而闻名。

▲ 穆斯林婚礼上的孩子们。坦桑尼亚信奉伊斯兰教。多数穆斯林使用伊斯兰教的人居多数。



## 恩亚马

恩亚马是一道美味的素菜，它由牛肉、椰奶、西红柿和未成熟的香蕉或大蕉混合烹制而成。大蕉类似香蕉，食用前必须经过烹饪。香蕉在坦桑尼亚广泛种植，经常在烹饪时使用。

## 彩色照片及插图

三千多幅彩色照片和插图为你详尽展示世界各地的生活情况。

# 如何使用地图

下面的方框中包括了详细的图例。它向你解释了地图上各个不同符号表示的意思。右边是一个样图。纬度线和经度线上都标出了度数。经纬线间的字母和数字是坐标参照，借助它就能确定你要寻找的目的地在地图上的位置。

地图上的比例尺可以帮助你测量距离。在这幅地图上，2.2厘米相当于200英里，1.4厘米相当于200千米。

“安采拉纳纳”用圆圈标识出来。这个圆圈在B1框中。你可以先在B栏中找到1这个区域，这样就可以很方便地找到这个地点。

图例	
肯尼亚	国名
● 堪培拉	首都
● 累西腓	其它城市、城镇及村庄
● 斯通亨奇	古代遗址和纪念碑
▲ 珠穆朗玛峰	此国或此大洲的最高点
8848 米	
▼ 死亡谷	每个大洲的最低点
-86 米	
	政治边界
	有争议或未确定边界
	接壤国
	公路
	铁路
	隧道
	水下隧道
	河流
	瀑布或水坝
	运河
	咸水湖
	湿地或沼泽
	珊瑚礁或环礁
<hr style="border-top: 1px dashed blue;"/> 回归线及南北极圈线      赤道	
<hr style="border-top: 1px dashed red;"/> 国际日期变更线	






北极圈

# 欧洲

北回归线

赤道

## 欧洲地理



欧洲是除澳大利亚外地球上最小的大陆，它东起乌拉尔山脉，西至大西洋（海岸）。乌拉尔山脉是欧亚大陆的分界线。欧洲的海岸线呈锯齿状，具有大量的半岛、海湾及岛屿。其中最大的岛屿是大不列颠岛，位于其西北海岸线外侧。

最北部地区位于北极圈寒冷且终年积雪的荒原。斯堪的纳维亚半岛从这一地区沿波罗的海向南环绕。中欧大部分地区一马平川，有树木覆盖，现今多为良田。这一地区夏季炎热，冬季极其寒冷。这个大平原从俄罗斯延伸到法国和英格兰西南部，涵盖波兰、德国、荷兰和比利时。西部地区由于受大西洋季风和北大西洋暖漂流的影响，气候较为温和。


高耸的比利牛斯山脉、阿尔卑斯山脉和喀尔巴阡山脉将南欧与大陆北部分隔。这一地区位于地中海沿岸，有着冬季温和、夏季宜人的气候，盛产橄榄、橘子、柠檬、葡萄和棉花。其最东南端是干旱、崎岖的希腊山脉，遍布岩石岛屿。

大陆西南端是延伸到大西洋的伊比利亚半岛。这一地区大多为炎热、干燥的高地，它与北非的分界线是直布罗陀海峡。

▲ 铁门是撒马利亚峡谷中一道奇特的天然岩石屏障。撒马利亚峡谷位于希腊的克里特岛，是欧洲最长的峡谷，而克里特岛也是地中海中最大的岛屿。

► 挪威约斯蒂达尔 (Jostedal) 冰川的冰块正融化汇入蓝光粼粼的湖中。这是欧洲大陆上最大的冰川。其它两个著名的欧洲冰川分别为梅得格拉斯 (Mer de Glace) 和阿莱切 (Aletsch)，都位于阿尔卑斯山脉。





◀ 熔岩正从埃特那(Etna)的火山口中往外涌出。这座火山位于西西里岛,高3300米,是欧洲最高的火山。它已活跃了二百五十多万年。欧洲的一些著名活火山均位于亚平宁半岛一带。

