

机 密

河南省洛阳地区
水利建设基本资料汇编

洛阳地区革命委员会水利局

一九七三年十二月

毛主席语录

领导我们事业的核心力量是中国共产党。

指导我们思想的理论基础是马克思列宁主义。

备战、备荒、为人民。

水利是农业的命脉，我们也应予以极大的注意。

愚公移山，改造中国。

鼓足干劲，力争上游，多快好省地建设社会主义。

说 明

根据水利电力部、省水利局关于开展一次水利工程大检查的指示，我区于一九七三年初对全区已经建成的水利工程，逐项进行了一次检查。现将各类水利设施编印成册，供各级领导参考。

我区位于予西丘陵山区，总面积二万五千六百五十六平方公里，耕地面积九百五十四万亩，自然地形大体是“五山、四岭、一分川”。解放以来，在毛主席革命路线指引下，水利建设取得了很大成绩，截止一九七二年九月底，共建成水库三百一十一座（其中大型二座，中型一十三座，小型一类八十三座，小型二类二百一十三座），水塘四千三百七十六个，渠道四千二百四十条（其中万亩以上灌区五十个），机电灌站三千一百九十六处，机电井八千七百五十七眼，水力发电站七十二处、装机四千零三十三瓩，水浇地面积由解放前的四十万亩增加到二百二十一万亩，同时修建大寨田一百七十七万亩。

今后的水利建设，要继续贯彻执行大中小结合，以“小型为主、配套为主、社队自办为主”的方针，狠抓治水，大力改土，发扬大寨精神，自力更生，艰苦奋斗，尽快改变生产条件，促进粮棉早日“上纲”“过江”。

水库大坝断面图上的尺寸单位均以米计。

编 者

目 录

说 明

工 程 位 置 图

图例	1
洛阳地区大中型水利工程位置图	2—3
偃师县	4
新安县	5
渑池县 义马矿区	6
三门峡市 陕县	7
灵宝县	8
宜阳县	9
伊川县	10
洛宁县	11
嵩县	12
汝阳县	13
临汝县	14
卢氏县	15
栾川县	16

附 表

汇总表	17
社会情况统计表	18
水利工程数量统计表	19
灌溉面积统计表	20—21
历年水浇地面积统计表	22—23
各项水利工程投资使用情况表(一)(二)	24—26
自流灌区	27
自流灌区汇总表	28

万亩以上自流灌区汇总表·····	29
万亩以上自流灌区·····	30—82
千亩至万亩自流灌区·····	83—115
千亩以下自流灌区·····	116
水库 ·····	117
水库汇总表·····	118
大型水库·····	119—124
中型水库·····	125—156
小型一类水库·····	157—248
小型二类水库·····	249—468
机电井、站 ·····	469
机电井(一)(二)·····	470—473
机电灌站·····	474—475
100 瓩(马力)以上机电灌站·····	476—493
人畜吃水工程·····	494—495
柴油发电机组·····	496
水电站 ·····	497
小型水电站·····	498—512
水土保持 ·····	513
水土保持工程·····	514
河流 ·····	515
流域面积 100 平方公里以上河流·····	516—518

图

例



地区驻地



地级市



县城(地区图用)



县城(分县图用)



公社



村庄



省界



地区界



县市界



铁路



公路



河流



土堤



大中型水库



小型一类水库



小型二类水库



万亩以上渠道



水电站



一百亩以上提灌站



水文站

洛阳地区大中型水利工程位置图

1:1000 000

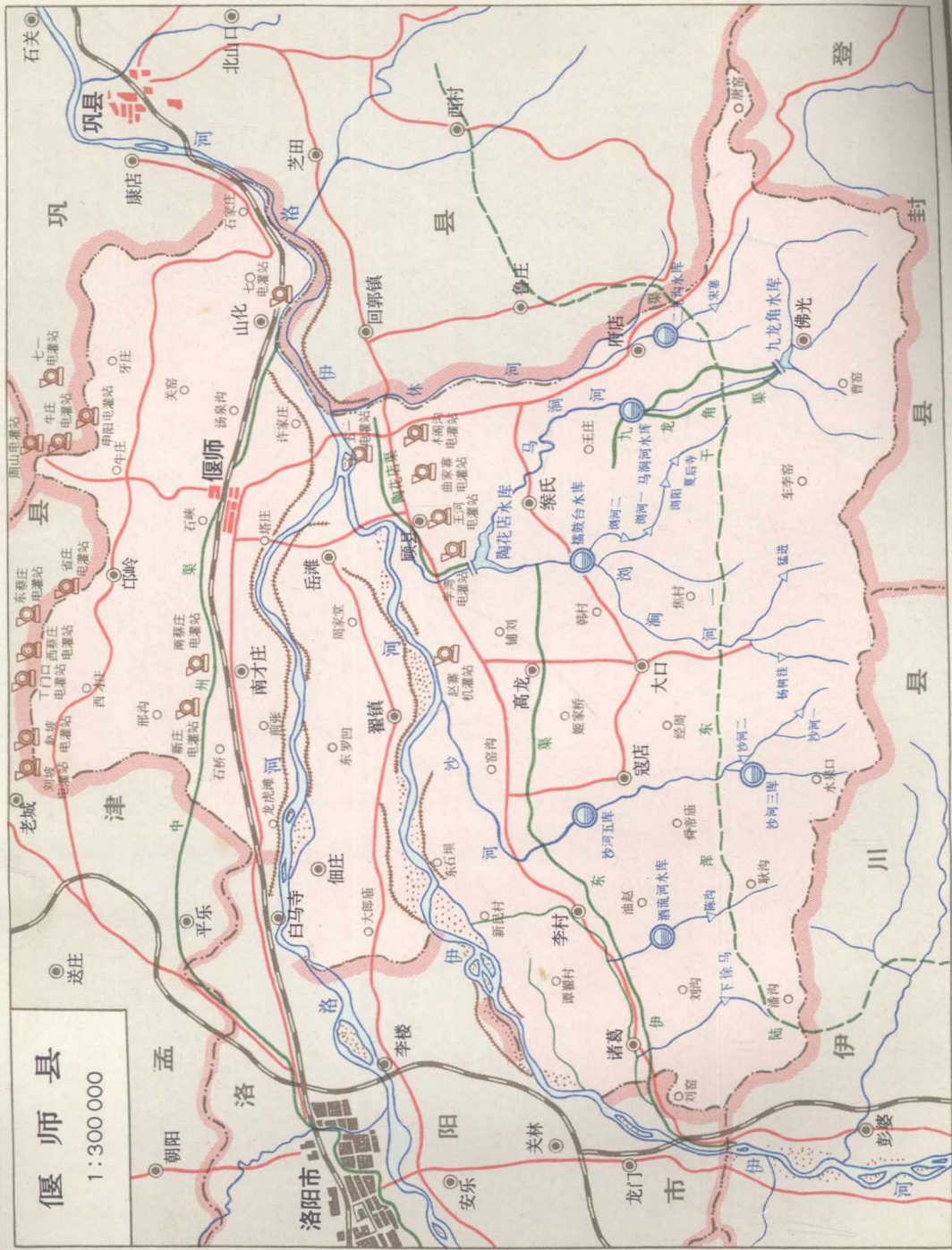




- ① 丰收渠
- ② 嵩伊渠
- ③ 永安渠
- ④ 永昌渠
- ⑤ 青年渠
- ⑥ 解放渠

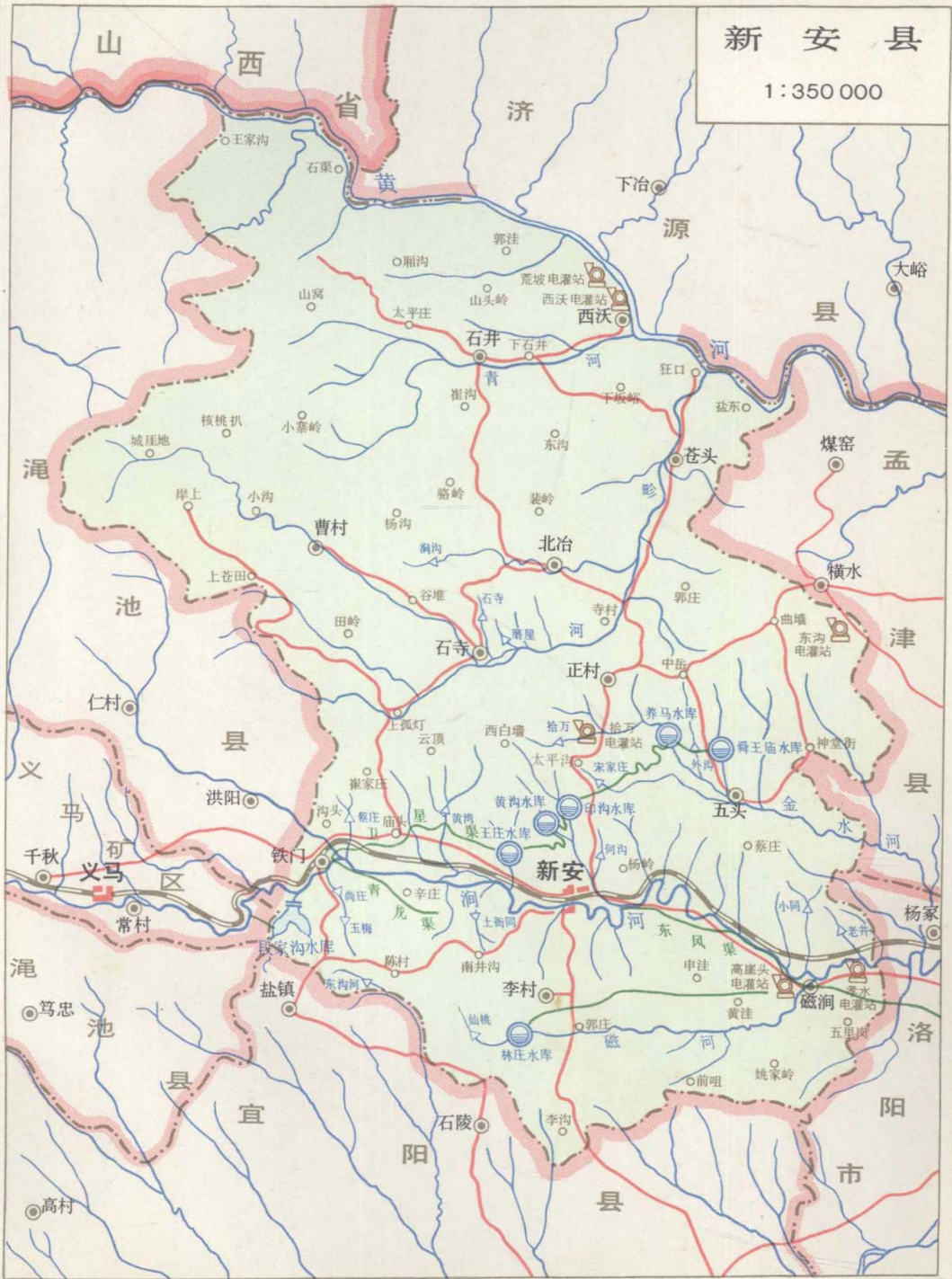
偃师县

1:300 000



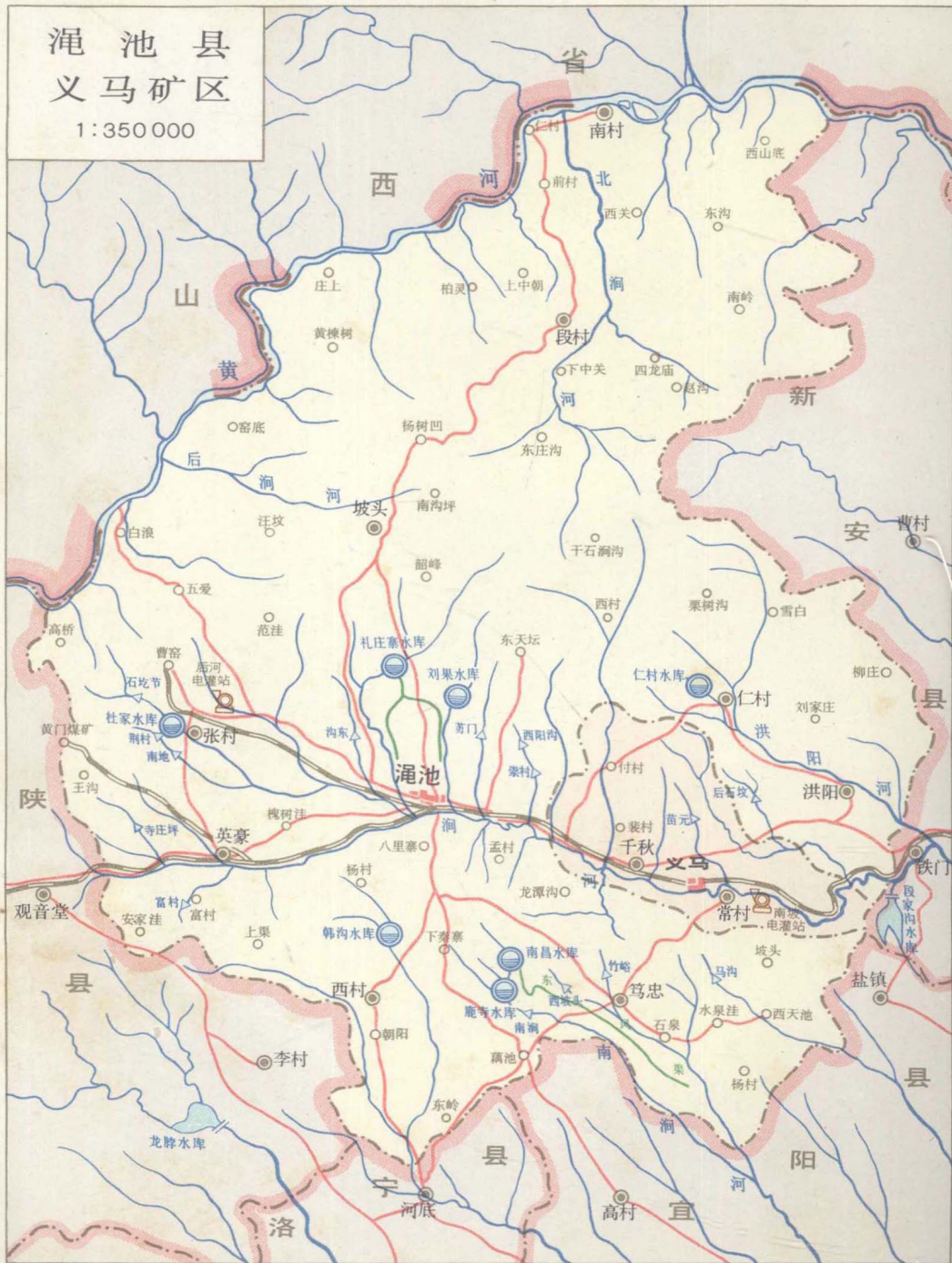
新安县

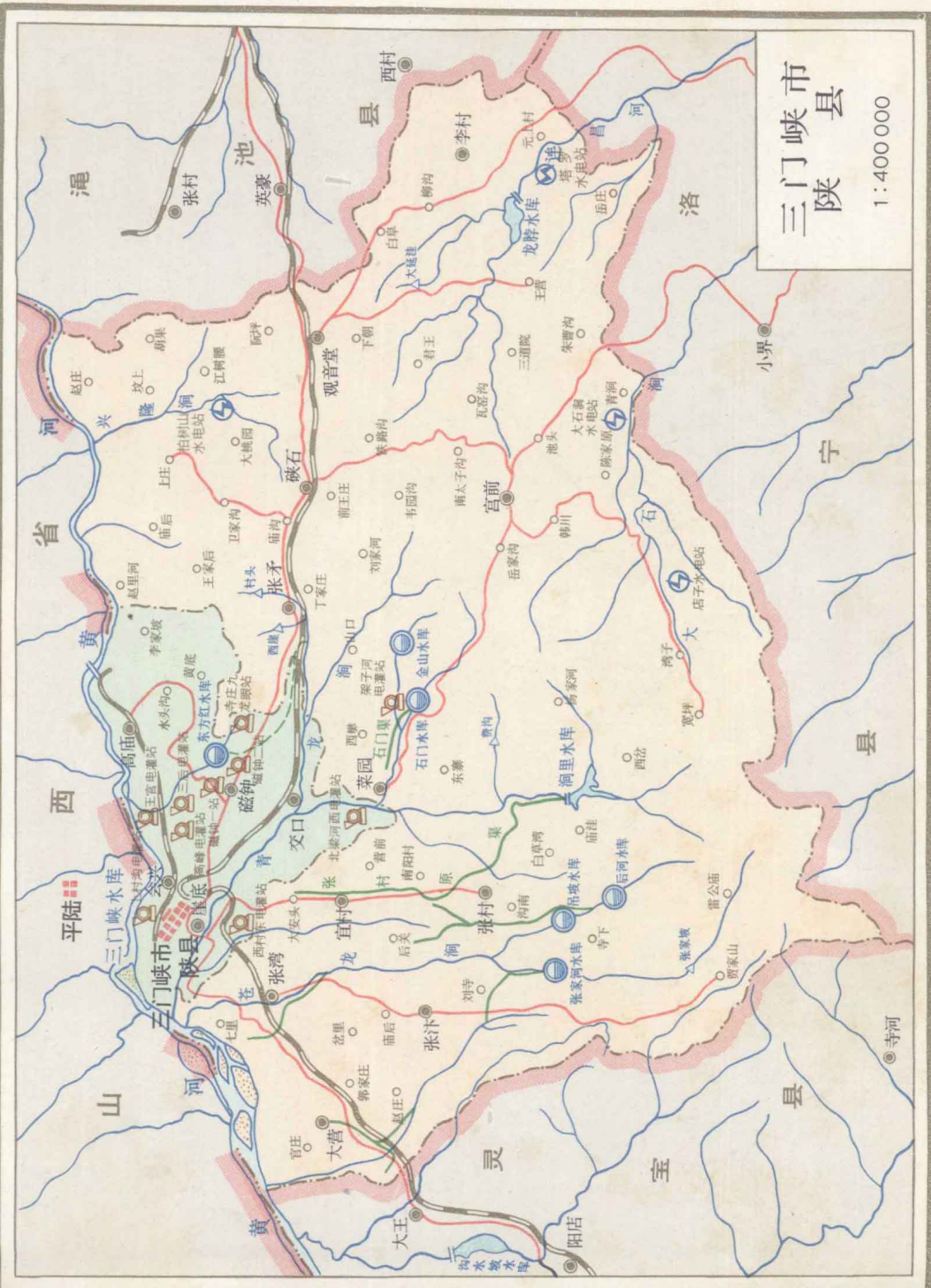
1:350 000



澠池县 义马矿区

1:350 000





三门峡市
陕县

1:400 000

渭

池

县

洛

宁

县

西

平陆

三门峡市

陕县

山

河

灵

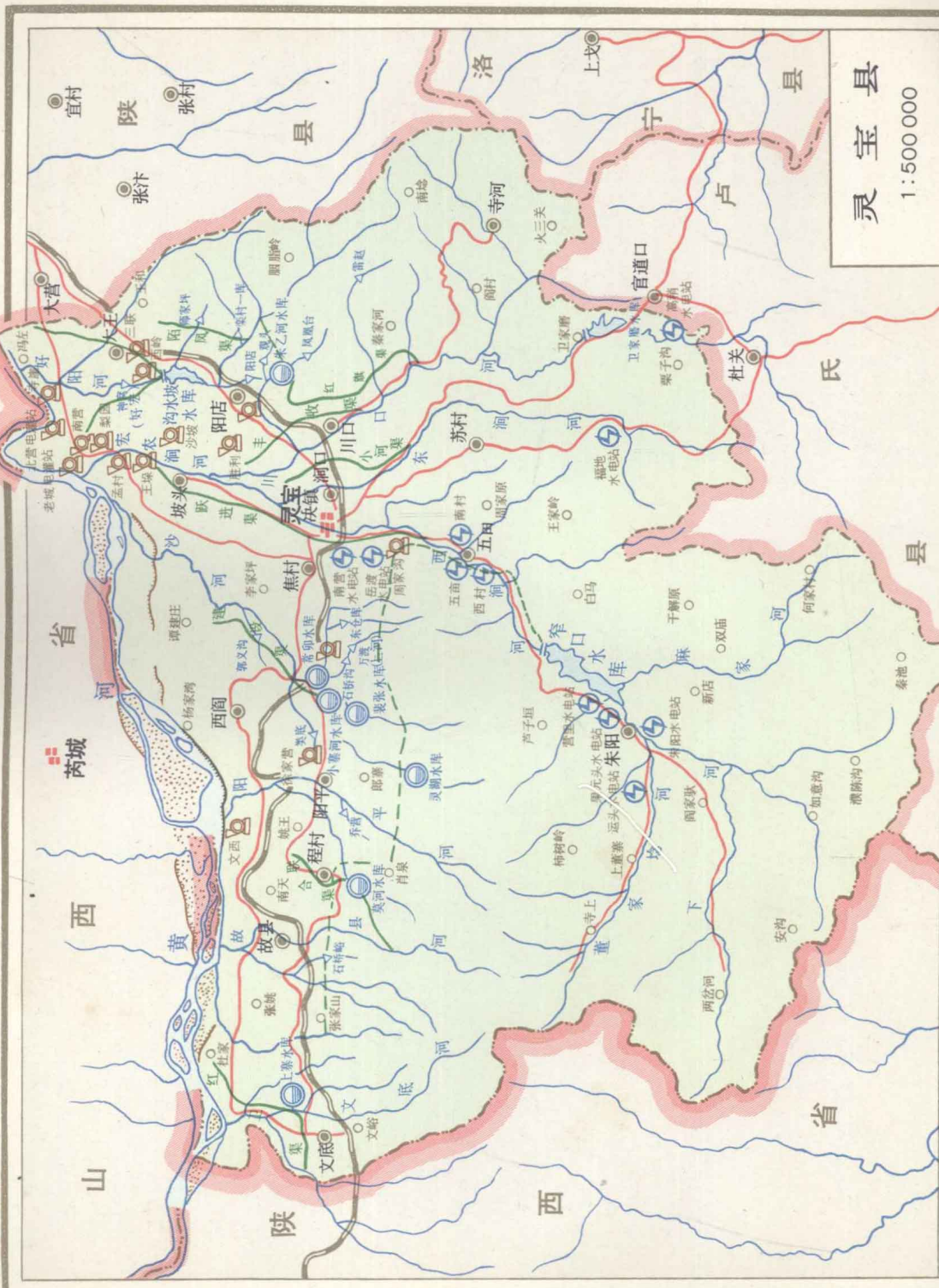
宝

县

寺河

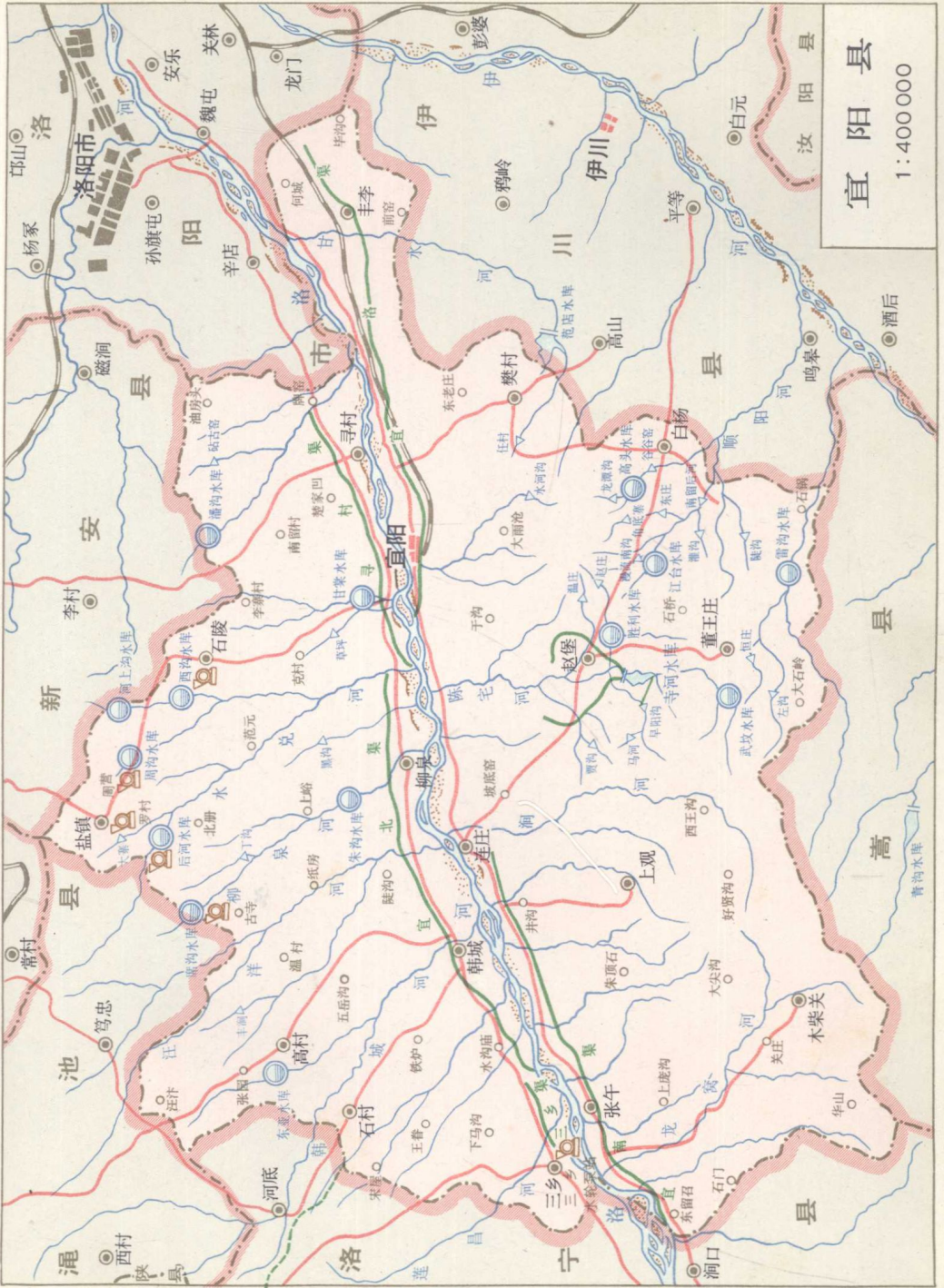
灵宝县

1:500,000



宜阳县

1:400 000



洛宁县

1:450 000

