

永 兴 县 志

YONG XING XIAN ZHI

[1989-2002]

永 兴 县 志 编 纂 委 员 会 编

 方志出版社

永 兴 县 志

(1989 ~ 2002)

永 兴 县 志 编 纂 委 员 会 编



方 志 出 版 社

图书在版编目 (C I P) 数据

永兴县志: 1989 ~ 2002 / 《永兴县志》编纂委员会编.
北京: 方志出版社, 2009. 1
ISBN 978 - 7 - 80238 - 480 - 4

I. 永… II. 永… III. 永兴县—地方志—1989 ~ 2002
IV. K296. 43

中国版本图书馆 CIP 数据核字 (2008) 第 207497 号

永 兴 县 志 (1989 ~ 2002)

编 者: 《永兴县志》编纂委员会
责任编辑: 何明忠

出 版 者: 方 志 出 版 社
(北京市建国门内大街 5 号中国社会科学院科研大楼 12 层)
邮 编 100732
网 址 <http://www.fzph.org>

发 行: 方志出版社发行部
(010) 85195814 85196281

经 销: 新华书店总店北京发行所

法律顾问: 北京市大禹律师事务所

印 务: 湖南省越来越好印务有限公司 电话: (0731) 84453344

开 本: 889 × 1194 1/16

印 张: 50 彩插: 72

字 数: 1200 千

版 次: 2009 年 1 月第 1 版 2009 年 1 月第 1 次印刷

印 数: 0001—3500 册

ISBN 978 - 7 - 80238 - 480 - 4/K · 181

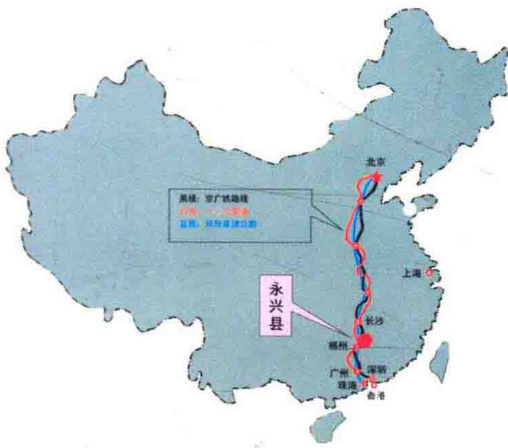
定 价: 268.00 元

· 版权所有 翻印必究 ·



永兴县位于湘东南，京广铁路、107国道、京珠高速公路纵穿南北，省道212、213横贯东西。图为2001年竣工的京珠高速公路永兴出口处

永兴县在全国的地理位置示意图



以县城为中心的县内公路网，有效运输线路达1629.73千米。图为县内主干线鲁永公路县城段——永兴大道



以马田火车站为中心的县境铁路运输，货运吞吐量占全市总吞吐量的1/6



以塘门口码头为中心的永兴便江航道，是郴州市水运航道的唯一出口



永兴野生植物有 96 科 2029 种。图为大布江乡小坑村黄泥组现存的珍稀植物——南方红豆杉



境内野生动物有 11 科 11 种



县内矿产资源计 4 大类 19 种。图为部分矿种样品



县域旅游资源丰富，自然景观以山青、水秀、石奇、洞幽著称。图为便江第一湾奇观




境内有便江、永乐江两大水系，水能蕴藏量为12.5万千瓦。图为年均发电量达12800万千瓦小时的永兴一级电站



外国专家在永兴考察便江旅游资源



县境西半部出露地下热水点10处。图为悦来乡玉泉村温泉头温泉



地处便江上游的天下第一缝——一线天



1989年8月1日，首批永兴松花皮蛋运销香港



1997年，永兴被列为全国200个重点产煤县之一



1997年，湘南烟花爆竹总公司「金陵」注册商标被省工商局评为著名商标



1995年，永兴冰糖橙荣获第二届中国农业博览会金奖






1990年，永兴县荣获全国烟草生产收购先进单位



2002年，永兴被列为省隆平高科杂交水稻制种基地县



1999年，永兴被列为省级草食牲畜示范县。图为南湾牧场一角



湖南·永兴
中国银都

中国有色金属工业协会

2002年，永兴以废品回收再生，年产白银1500吨，占全国总产1/4强，被首届中国白银年会誉为“中国银都”






1992年，在便江南岸设立三胞经济技术开发区，集商贸餐娱旅于一体。图为开发区新姿



1995年，县委、县政府启动丘岗山地开发。图为1997年太和乡开发的麦子塘冰糖橙基地。




1999年，泰阳证券有限责任公司永兴服务部成立，卫星同步显示深圳、上海证券交易所行情




2001年，通过政府引导，社会参与，部门扶持等措施，开发出龙山洞“农家乐”



1994年，县政府加大财源培植力度，确立50个重点建设项目。图为重点项目之一的太和电解铅厂外景图



1999年，县政府规范整治金银冶炼产业，建立柏林、黄泥、塘门口等三个金银冶炼工业园区



1999年，着力建设便江风景区，努力打造“丹霞山水，佛国仙境”品牌



2001年9月竣工的鲁永公路改造工程，是郴州市在省道上改建的一段高等级公路



1993年，城关镇城郊村兴建小康街，县城北部新区建设启动



1995年，中国银行永兴县支行建造11层大厦，成为旧县城改造工程的里程碑

1998年，县委、县政府提出五年再造一个新县城，宏伟目标如期实现。图为老县城（左上）与新县城（下）对比图





1995年兴建的永兴北大桥，拉开城南新区建设的序幕



千年古街换新颜。图为老街、新街对比图



改建后的新县城，增添现代山水旅游城市的风采。图为永兴县城夜景



2002年，县城共有28个单位分别获得省、市园林式单位称号。图为园林式机关——县国土资源局





1989年~2002年，乡镇治所面积由9.2平方千米扩展到14.5平方千米。图为塘门口镇广场



2002年末，全县25个乡镇有14个乡镇建成自来水厂



1994年，柏林镇建成全县农村第一家宾馆



1989年~2002年，全县农村新建私房的农户占74.3%，总面积1639万平方米。图为地处穷乡僻壤的三塘乡浪石村新颜



县内1989年始建自动电话，1993年始建移动通讯。2002年，全县行政村程控电话通话率达98%




1989年~2002年，全县自然村村通公路率由2%增至85.3%，油市镇率先实现村村通水泥路。图为郴州市第一条乡村水泥路——雷复公路。



1998年起，全县实施农村电网改造工程。图为高亭变电站



1989年~2002年，全县农贸市场由31个增至44个。图为马田农贸大市场



1989年，全县农村铺开双层经营体制改革。1998年，实施延长土地承包合同期



1993年，县政府开始推行城镇住房制度改革，2001年起，县内取消福利分房。图为县城最早的商品房住宅小区——东方花园



1997年，永兴水电站实行股份制改革



2000年，永兴被列为全省农村税费改革3个试点县之一



1992年，县内国营商业推行一定三自一包经营体制改革



1995年，国营县氮肥厂被郴州地区化肥厂兼并



2001年，县属马田水泥厂实行租赁经营



1992年，县内建立第一家外资合作企业——湖南景兴服务实业有限公司



1993年，县政府组团赴港联谊，招商引资



1992年，县内农村劳动力开始大批转移到广东珠江三角洲等地打工创业



2002年，永兴铝业有限公司、湘达贵金属有限公司、西河冶炼厂、金盛白银化工厂等4家企业获得白银自营出口权



图为2002年举办的经贸洽谈签约仪式