


主编 范堆相

# 忻州地区宗教志

赵葆初题



出版社

忻州地區宗教志

趙樸初題



〔晋〕新登字6号

忻州地区宗教志

赵培成 王如阳 晋原平 撰稿

\*

山西人民出版社出版发行（太原并州北路11号）

忻州地区印刷厂印刷

\*

开本：850×1168 1/32 印张：10.5 数字：256千字

1993年4月第1版 1993年4月山西第1次印刷

印数：1—4000册

\*

ISBN7—203—02240—4

---

K·112 定价：15元

# 忻州地区宗教志

顾	问	王存文		
主	编	范堆相		
副	主 编	范怀成	郝 毅	杨学书
常	务副主编	段改花		
撰	稿	赵培成	王如阳	晋原平
通	稿	晋原平		
参	编	张 预	刘天良	

研究宗教历史

认识客观规律

任务之

一九二一年六月


宗教是文化、文化的組成部份。  
志志的出版有助於讀者從中吸取  
有益的营养份。

白流才



五台山全景

丁 瑜 摄



南禅寺大殿

朱健全摄

碧山寺玉佛




朱健全摄



佛光寺东大殿唐塑

朱健全摄




显通寺大型法会绕佛

朱健全摄



忻州市武家庄天主堂 陈宝摄



龙泉寺石牌楼

朱健全摄

## 序 言

人类对超自然力量的崇拜，是一个古老而复杂的历史现象。宗教问题与一个社会、一个时代的政治、经济、文化、道德、民族心理等都有着密切的联系，但毕竟不是同一范畴。既要加强对民族宗教工作的指导，又要努力克服过去一度时期的“左”的、教条主义的倾向，切不可在宗教信仰与政治、思想问题之间简单地划一个等号。特别是在进行社会主义现代化建设的今天，如何正确地贯彻执行党和国家的民族宗教政策，团结动员具有不同信仰的各族人民，共同促进祖国的改革和建设事业，是摆在各级干部面前的一项重要工作。要真正做好这项工作，首先必须谙熟宗教发展历史，了解和掌握必要的宗教知识。《忻州地区宗教志》的出版，希望能在这个方面发挥一砖一瓦的作用。

宗教问题又是一个有着丰富内涵的文化现象。宗教在发展、传播和演进的历史进程中，大量吸收中外文化精华，创造了灿烂的古代民族文化，对中华民族和世界文化事业的发展做出了独特的贡献。遵照去粗取精、去伪存真、古为今用的原则，有组织地搜集、整理宗教文物，保护宗教文化遗迹，出版宗教性书籍，可以进一步发展民族文化，弘扬民族精神，促进社会主义精神文明建设。我想，从这个方面讲，本书也是功不可没的。

忻州地区处于中原文化和北方游牧民族文化的结合部，在各民族的长期交流与融合过程中，创造了富有特色的古代文明。由

于雄居全国四大佛教名山之首的五台山地处境内，又使忻州地区的佛教事业在世界文化格局中占有一席独特的位置。改革开放以来，忻州地区的面貌发生了巨大的变化，但是与一些发达地区相比，仍然是块有待开发的处女地。让外部世界进一步了解忻州，认识忻州，进而大规模地开发忻州，是一件刻不容缓的大事。希望本书的出版，对于进一步推动忻州地区与国内、国际的合作与交流，也能发挥应有的作用。

编写这类专业性较强的志书，是一项浩大的基础文化工程。由于资料短缺，时间紧促，加之人员学识所限，因此书中的不足和谬误在所难免，殷切期望广大读者在阅读本书的过程中，能够提出宝贵的意见和建议，以便日后进一步修订、完善。

范堆相

1991年3月8日

## 凡 例

一、本志以马克思列宁主义、毛泽东思想为指导，坚持辩证唯物主义与历史唯物主义观点，坚持实事求是的思想路线，以正确地反映全区宗教发展历史及现状。

二、本志以佛教为主，突出五台山佛教圣地的地方特色，全志内容丰富、资料翔实，注重吸收现代研究成果，力求资料性、科学性与思想性的高度统一。

三、本志综合古今资料编写，上自有史可考者，下限至1989年。

四、本志采用章节体，以章、节、目设置篇目。

五、时间表述采用历史纪年加注公元纪年。1949年10月建国后采用公元纪年。

六、本志记数以阿拉伯数字书写，计量单位按公制表述。

七、本志名僧传略，坚持生不立传的原则，但籍贯不限。

八、本志引文，随文表述出处，一般不另行加注。

## 概 述

---

忻州地区位于山西省北中部，地理座标东经110.8度—113.9度，北纬38度—39.5度，北以内长城与雁北地区和内蒙古为界，西临黄河与陕西、内蒙古相望，东以太行山与河北省接壤、南与太原、晋中、吕梁毗连。总面积为25747平方公里，人口250余万。

忻州地区辖忻州市和定襄、五台、原平、代县、繁峙、宁武、神池、五寨、岢岚、河曲、保德、偏关、静乐等14个县市，232个乡，58个镇，3个办事处，6107个自然村。中共忻州地委、忻州地区行署驻忻州市。

忻州地区春秋时期大部分为晋地，战国属赵，秦汉属太原郡、雁北郡、太平郡，隋为新兴郡、雁门郡，唐、五代、宋为忻州定襄郡、代州雁门郡，金、元、明、清为忻州、代州、保德州。民国初属雁门道，以后分别属山西第一、第二专员公署。抗日战争期间，本区同蒲路以东大部分地区属晋察冀二专署，以西属晋绥二、六专署。1949年成立忻县专区。1958年11月与雁北专区合并为晋北专区。1961年7月忻县、雁北分置。1970年更名为忻县地区。1978年改名为忻县行政公署。1983年改为忻州地区。

本区自然地理为秦晋黄土高原的一部分，地形以山区、丘陵居多，北部禅房山、勾注山、馒头山、草垛山、系恒山山脉；西有芦芽山、管涔山、云中山，系吕梁山脉；南有系舟山，系太行山

支脉；东有五台山、太行山，系太行山脉。五台山、系舟山、云中山之间，是略呈三角形的忻定盆地。本区较大河流有汾河与滹沱河两条。汾河发源于宁武管涔山，经静乐，流入太原；滹沱河发源于五台山北麓，经繁峙、代县、原平、忻州、定襄、五台入盂县，最后注入渤海。滹沱河两岸及忻定盆地，地势平坦，土壤肥沃，灌溉便利，是本地区主要产粮区。本区经济以农业为主，忻定盆地以种植高粱、玉米、谷子为主；神池、五寨、岢岚、宁武以种植莜麦、山药蛋、胡麻为主。滹沱河两岸种有少量水稻。全区耕地面积为826.7万亩，占总面积的21.4%。东部五台山、西部管涔山有茂密的森林、广阔的牧坡，宜于林牧业发展。全区宜林面积890万亩，占总面积的23.9%；牧坡1063万亩，其中宜牧面积604万亩，占总面积的16.4%。

忻州地区矿藏资源丰富，主要地下资源有煤、铁、硫磺、石英、铝土矿、油页岩、白云石、大理石、金、铜、云母等。其中煤的储量较大，有宁武、河东、五台三个煤田。铁的储量达19.2亿吨，占山西省总储量的45.7%。主要工业有采掘、冶炼、机械、轻纺、化工、建材等行业，共有工矿企业838个，其中国营的265个，集体的573个。

本区交通便利。京原、北同蒲两条铁路干线纵贯全境，有太河、宁岢两条支线及神河地方铁路支线一条，铁路通车里程558公里，有11个县通火车。全区有公路干线14条，总长1436公里，85.2%的乡镇通公路。

忻州地区宗教以佛教为主，又以五台山地区最为繁盛。

五台山位于忻州地区东北部，地理座标为东经113度32分，北纬39度零2分。全山大部分座落于五台县境内，一小部分延伸到繁峙、代县、原平、定襄和河北省阜平县，古称五顶山、清凉山。《清凉山志》载：“以岁积坚冰，夏仍飞雪，曾无炎暑，故曰清凉。”五台山之名，北齐始见于史。因五峰耸出，顶无林木，有

如垒土之台，故曰五台。五台者，北台叶斗峰，其状如鸟共鸣，海拔3058米，素称“华北屋脊”；东台望海峰，形如立象，海拔2795米；南台锦绣峰，酷似卧马，海拔2485米；西台挂月峰，象是孔雀舞蹈，海拔2773米；中台翠岩峰，如雄狮挺立，海拔2894米。五个台顶犹如手掌向上，五指并立。当地群众习惯上将五个台顶环抱之区称为台内，以台怀镇为中心；五个台顶之外，则称台外，包括五台山脉四向延伸跨越之地，其中有繁峙、代县、原平、定襄一部分和河北省阜平县，环周250公里。整个五台山区，峰峦叠翠，急湍长流，气势磅礴。《清凉山志》载：五台山雄据雁代，盘礴数州，左邻恒岳，秀出千峰，右瞰滹沱，长流一带，北陵紫塞，遏万里之烟尘，南拥中原，为大国之屏蔽。地理环境十分险要。

五台山山山有水，而且山有多高，水有多高。在每一座山峰上，常有清泉溢出，有的汇聚成池，形成高山天池，有的湍湍不息，鸣泉呀呀，成为山涧瀑布。忻州地区最大的河流滹沱河发源于五台山北台顶北麓，五台县清水河则从北台阳麓发源，流经全县，河水清澈。五台山是个风景优美的地方。

五台山气候为大陆性气候，一年内气候变化直接受大气环流的影响。冬季漫长，气候寒冷而干燥，夏秋季则气候温和凉爽。夏季平均气温17.9℃，是理想的避暑胜地。

五台山与四川的峨眉山、浙江的普陀山、安徽的九华山并称中国四大佛教名山，佛教界视为文殊菩萨的道场。《佛说文殊师利宝藏陀罗尼经》中说：“佛（指释迦牟尼）告金刚密迹主言：我灭度后，于南瞻部州东北方有国名大震那，其中有山，名曰五顶，文殊童子，游行居住，为诸众生，于中说法。”中国古称震那国，佛教徒认为佛经所说南瞻部州即在中国。东晋传入中国的《大华严经》亦云：“东北方有处，名清凉山，从昔已来，诸菩萨众，于中止住，现有菩萨，名文殊师利，常在其中而演说

法。”因为文殊菩萨在众菩萨中称为智慧第一，又因五台山佛教传入最早，所以，千百年来，五台山一直被国内外佛教徒奉为佛教四大名山之首，倍受尊崇。佛教徒认为五台山五个台顶，表示文殊菩萨的五种智慧，而且表示“五智已圆，五眼已净，总五部之真秘，洞五阴之性源。故首戴五佛之冠，顶分五方之髻，运五乘之要，清五浊之灾矣。”所以古代有不少印度和西域的高僧前来朝拜。尼泊尔有这样一个古老的传说：加德满都（尼泊尔首都）山谷地区原来是一个大湖，文殊师利由中国五台山到那里去，劈开了一座山岭，将湖水排出去，让随他同去的人安居下来，这才建立了尼泊尔国。所以尼泊尔人民对文殊师利和五台山有特别亲切的感情。

在五台山佛教发展的影响下，附近各县佛教也普遍传播，许多寺院便是五台山寺庙的下院。至于西部各县，包括宁武、神池、河曲、偏关、保德、五寨、岢岚、静乐，虽有佛教发展，但远不及五台山。所以，记述忻州地区佛教发展的历史，主要是记述五台山佛教发展的历史，同时兼顾各县佛教发展的一些情况。

道教是汉民族土生土长的宗教，历史上全区各县皆有道观、道士，但是道教的发展远逊于佛教。特别是中华人民共和国建立后，道教在忻州地区已基本销声匿迹，现存道观道士也屈指可数了。

基督教、天主教传入忻州地区的时间分别在清康熙和道光年间，约十七世纪和十九世纪上半叶。传入之后，传播速度一直较快。特别是在帝国主义势力的控制、操纵下，在二十世纪上半叶更达到了相对的兴盛。现在，在全区一些县市的活动点上，基督教和天主教的宗教活动正常进行，具有一定的规模，在一些群众中有着相当的影响。

