

浙江省

ZHEJIANGSHENG

临海市地名志

LINHAISHI DIMINGZHI



临海市地名办公室编

3


K925.54
230

浙江省

ZHEJIANGSHENG

临海市地名志

LINHAISHI DIMINGZHI



临海市地名办公室编

浙江省临海市地名志

临海市地名办公室编
浙江省测绘局制图
上海市印刷四厂印刷
嘉兴市民丰印刷厂彩印市图



开本787×1092 1/16 44印张 100万字

1986年4月第一版 上海第一次印刷

印数0001~2,000

(内部发行)

2600

前 言

遵照国务院国发〔1979〕305号《关于地名命名、更名的暂行规定》和中国地名委员会《关于全国地名普查若干规定》的文件精神，在县委和县人民政府领导下，我县在1981年4月开展全面的群众性的地名普查工作，纠正了一系列的地名混乱现象，于1982年9月完成了全县图、表、卡、文四项成果资料的汇总和有关地名命名、更名的任务，并经省地名委员会检验，发给合格证。

为了适应国防、外事、交通、邮电、新闻、出版、测绘、文教、科研和工农业生产需要，提供翔实的地名资料，根据省地名委员会关于《地名志》编写提纲的要求，我们于1983年7月，在地名普查成果的基础上，着手编纂《临海县地名志》。《临海县地名志》是我县有史以来第一部较为完整的具有法定性的标准化地名典籍。它是在县委、县人民政府的领导下，在区、镇、乡党委和政府以及各部门、各单位的大力支助下，以地名为中心，广泛搜集、考证和补充有关资料编写而成的。全志共约80万字，收录临海县政区地名（包括镇、乡、行政村、自然村和街巷等）4415条，各专业部门226条，主要人工建筑221条，名胜古迹（包括革命纪念地）24条和自然地理实体1195条，总共6081条，并按照“志录兼收、穿插有序”的体例，录以条目，志以释文。每条地名均有现行标准名称，加注汉语拼音，标上正确位置。大多数地名写有由来、含义、沿革、自然地理和经济特产等。释文长短有无，均视内容而定。全志开头部分，特地安排“全县综述”。除写有《县概况》外，附加历史沿革、地质地貌、山脉、河流四篇《略考》；气候、土壤、交通、特产四篇《简志》，以资补充。《略考》与《简志》，均以地名为红线贯穿成文，藉以全面了解我县地理文物风貌。以下分门别类，纂述地名，使之成为一部进行爱国主义教育的乡土文献资料，为今后修改和续编《县志》提供参考。

《临海县地名志》的出版，标志着临海县的地名管理已走向标准化、规范化。从中，可以纵观我县地名的历史，明察地名的现状，掌握地名的标准名称，较为正确地了解我县的地理特征、历史沿革和经济状况，分析和探索我县地名的形成规律，更好地为“四化”建设服务。

为了便于查阅和正确使用本志地名资料，现将有关问题，作如下说明：

一、本志收录的地名，均为现行标准名称，具有法定性，各部门和各行业，在使用地名时，均应以此为准。如有特殊原因，对个别地名的更改，必须按地名审批权限上报批准，方能生效；

二、政区地名（包括区、镇、乡、村），系按县图自左至右，从上到下的顺序

编排，其它地名则按类集中；

三、本志政区地名原按公社、大队为单位编写，由于机构改革，政社分设，为了适应这方面的变化，我们数易其稿，现按改革后的乡、行政村为单位编写。志中主要数据，采用县统计局1984年年报表中乡镇的有关数字。唯行政村及其自然村的人口数一时无法查清，仍采用地名普查时的概数。两地相距里程，系指直线距离；

四、本志所录标准地名的汉语拼音，系按中国文字改革委员会、国家测绘总局公布的《中国地名汉语拼音字母拼写法》拼写；

五、本志所引用的地名史料，主要来自民国23年修改的《临海县志稿》和《光绪台州府志》以及有关宗谱，并经实地调查；

六、本志采用的94幅现行政区地名图，系根据中国人民解放军总参谋部测绘局绘制的1972年出版的1:5万的地形图作底图，经实地查核标注，请省测绘局清绘。2幅古县图复自《临海县志稿》。上述地名图，行政界线未经实测，不作划界依据；

七、由于全国城乡经济体制的改革，自1981年开始地名普查以来，我县政区迭有变化。如章安、白水洋、大田、涌泉、东洋、上盘、东塍、张家渡、尤溪、河头等10个公社，先改为乡，后改为镇；章安镇和杨司、梓林、黄礁3个乡以及大汾乡的五四、七年、横蒋、横西等4个行政村划归椒江市管辖；在撤消章安区，新建上盘区的同时，又调整了杜桥、桃渚、桐峙3个区的行政区域。既要反映这些变化，又要把地名普查时的地名史料保存下来，本志在第二编《政区地名》中都作了适当的处理。

八、凡编入本志的文、图、录资料，已经过乡、镇有关部门及各单位校正核实，以示负责；

九、本志系属保密资料，务请妥善保管。

临海县地名委员会办公室

一九八五年五月

补 充 说 明

中华人民共和国国务院国函〔1986〕27号文件批准临海撤县设市（县级），以原临海县的行政区域为临海市的行政区域。

为了体现地名志的现实性，及时适应形势的变化，更好地推行地名标准名称，在编印过程中，我们对全书的名称以及书中涉及有关的地名或具有地名方位意义的企事业单位的标准名称，作了必要的更改，凡原县属机构一律改为市属机构。同时，为了保存地名普查以来的地名历史资料，《前言》中的几点阐述和书中的所有数据，一概不作变动。

临海市地名办公室

一九八六年四月

目 录

前 言

补充说明

临海各类图

临海市政区图.....	1
临海市地势图.....	2
城关平面图.....	3
图 例.....	4
临海县境五里方图.....	5
临海县治附郭图.....	6

第一编 全市综述

照片选辑之一.....	7
临海市概况.....	15
临海市历史沿革略考.....	19
临海市地质地貌略考.....	22
临海市山脉略考.....	23
临海市河流略考.....	25
临海市气候简志.....	29
临海市土壤简志.....	31
临海市交通简志.....	35
临海市特产简志.....	38

第二编 政区地名

城关镇(图、文).....	41
城郊区.....	55
城南乡(图、文).....	57
八叠乡(图、文).....	65
西郊乡(图、文).....	69

城东乡(图、文).....	75
汛桥乡(图、文).....	81
蒋山乡(图、文).....	87
双港区	93
白水洋镇(图、文).....	95
黄坦乡(图、文).....	101
龙泉乡(图、文).....	111
店前乡(图、文).....	117
双港乡(图、文).....	123
上官乡(图、文).....	133
双楼乡(图、文).....	137
上峰乡(图、文).....	143
大石区	147
河头镇(图、文).....	149
宜塘乡(图、文).....	155
文溪乡(图、文).....	159
岭景乡(图、文).....	163
居溪乡(图、文).....	169
沿溪乡(图、文).....	173
许岭乡(图、文).....	177
河溪乡(图、文).....	181
彭山乡(图、文).....	187
大田区	191
大田镇(图、文).....	193
仙人桥乡(图、文).....	199
孔丘乡(图、文).....	203
两头门乡(图、文).....	209
东鲁乡(图、文).....	216
岭外乡(图、文).....	221
东睦镇(图、文).....	227
下安乡(图、文).....	233

塘里乡(图、文).....	239
朝阳乡(图、文).....	245
邵东乡(图、文).....	249
邵家渡乡(图、文).....	255
钓鱼亭乡(图、文).....	263
城西区	267
张家渡镇(图、文).....	269
白毛乡(图、文).....	275
大岭乡(图、文).....	281
爱国乡(图、文).....	285
更楼乡(图、文).....	291
河南乡(图、文).....	297
大岙乡(图、文).....	301
永安乡(图、文).....	305
桐峙区	311
车口乡(图、文).....	313
岭根乡(图、文).....	319
康谷乡(图、文).....	325
广营乡(图、文).....	331
溪路乡(图、文).....	337
小芝乡(图、文).....	343
龙南乡(图、文).....	349
桃渚区	353
东洋镇(图、文).....	355
北涧乡(图、文).....	363
桃渚乡(图、文).....	367
方山乡(图、文).....	371
知溪乡(图、文).....	377
中城乡(图、文).....	383
花园区	389
尤溪镇(图、文).....	391

香年乡(图、文).....	397
小溪乡(图、文).....	403
连坑乡(图、文).....	409
山舟乡(图、文).....	413
双坑乡(图、文).....	417
龙岭乡(图、文).....	423
涌泉区	429
涌泉镇(图、文).....	431
兰田乡(图、文).....	437
管岙乡(图、文).....	441
大山乡(图、文).....	447
水洋乡(图、文).....	451
长甸乡(图、文).....	457
西岑乡(图、文).....	461
杜岐乡(图、文).....	465
玉岷乡(图、文).....	469
杜桥区	473
杜桥镇(图、文).....	475
杜桥乡(图、文).....	481
溪口乡(图、文).....	489
西洋乡(图、文).....	495
山项乡(图、文).....	501
大汾乡(图、文).....	509
川南乡(图、文).....	515
上盘区	521
上盘镇(图、文).....	523
连盘乡(图、文).....	531
市场乡(图、文).....	537
新城乡(图、文).....	543
滨海乡(图、文).....	547
头门乡(图、文).....	553

【附】

章安镇(图、文).....	559
黄礁乡(图、文).....	563
梓林乡(图、文).....	567
杨司乡(图、文).....	571

第三编 专业部门

照片选辑之二.....	577
场.....	581
台站.....	586
码头.....	590
渡.....	591
厂矿.....	595
文教.....	608
卫生.....	617

第四编 人工建筑

照片选辑之三.....	621
水库.....	625
水闸.....	629
电站.....	631
桥梁.....	635
隧道.....	648

第五编 名胜古迹(包括革命纪念地)

照片选辑之四.....	649
名胜古迹.....	657
革命纪念地.....	664

第六编 地理实体

陆地部分

山.....	669
--------	-----

山峰.....	674
山口.....	688
山洞.....	690
谷.....	691
地片.....	692
溪河.....	696

海域部分

照片选辑之五.....	703
岛.....	707
礁.....	713
岬角.....	718
海湾.....	720
水道.....	721
河口.....	722
滩涂.....	722

第七编 地名诗钞

巾山诗选.....	725
东湖诗选.....	731
其他.....	735

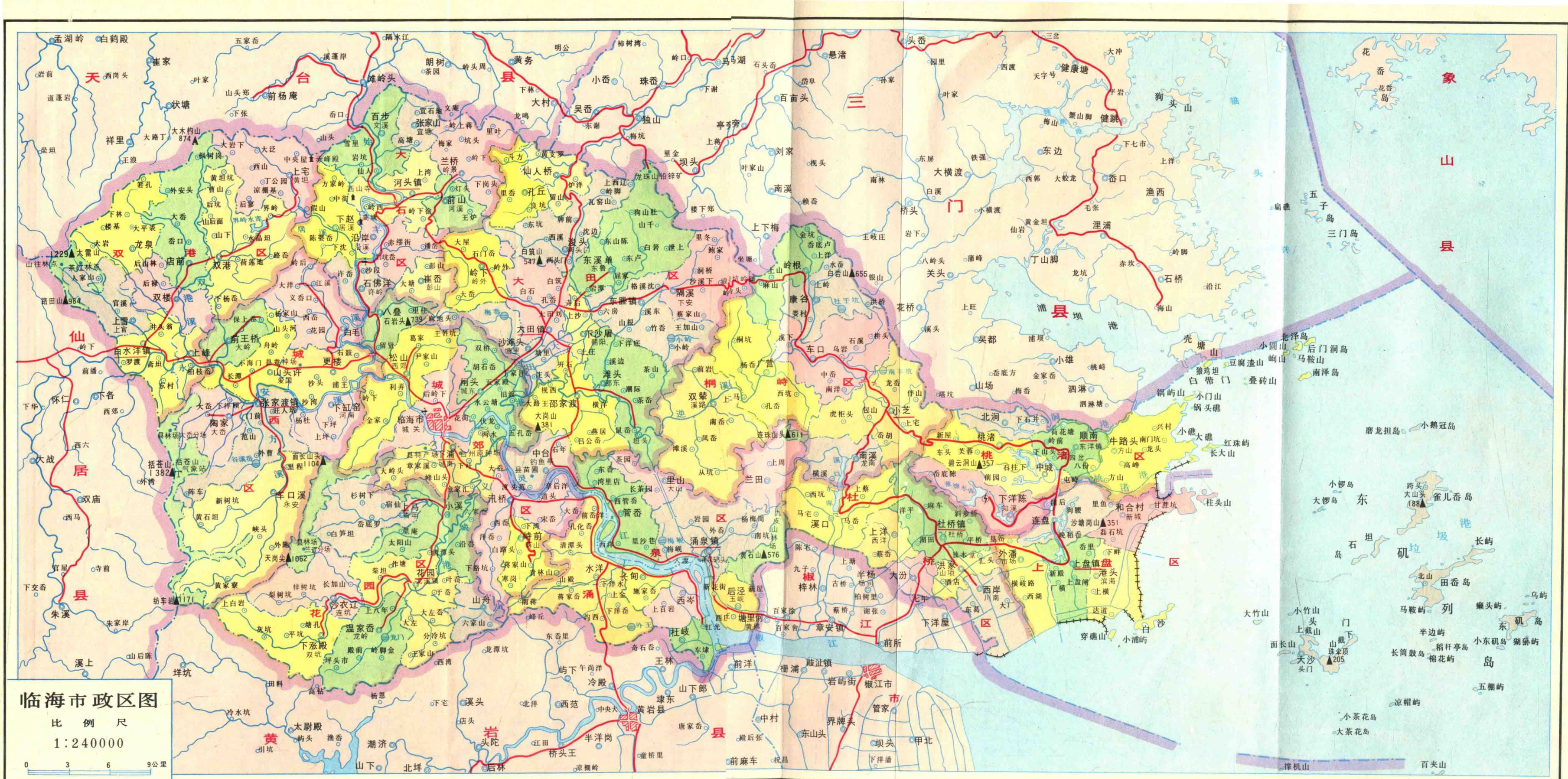
第八编 文件汇编

文件汇编(一).....	743
文件汇编(二).....	753

第九编 地名索引


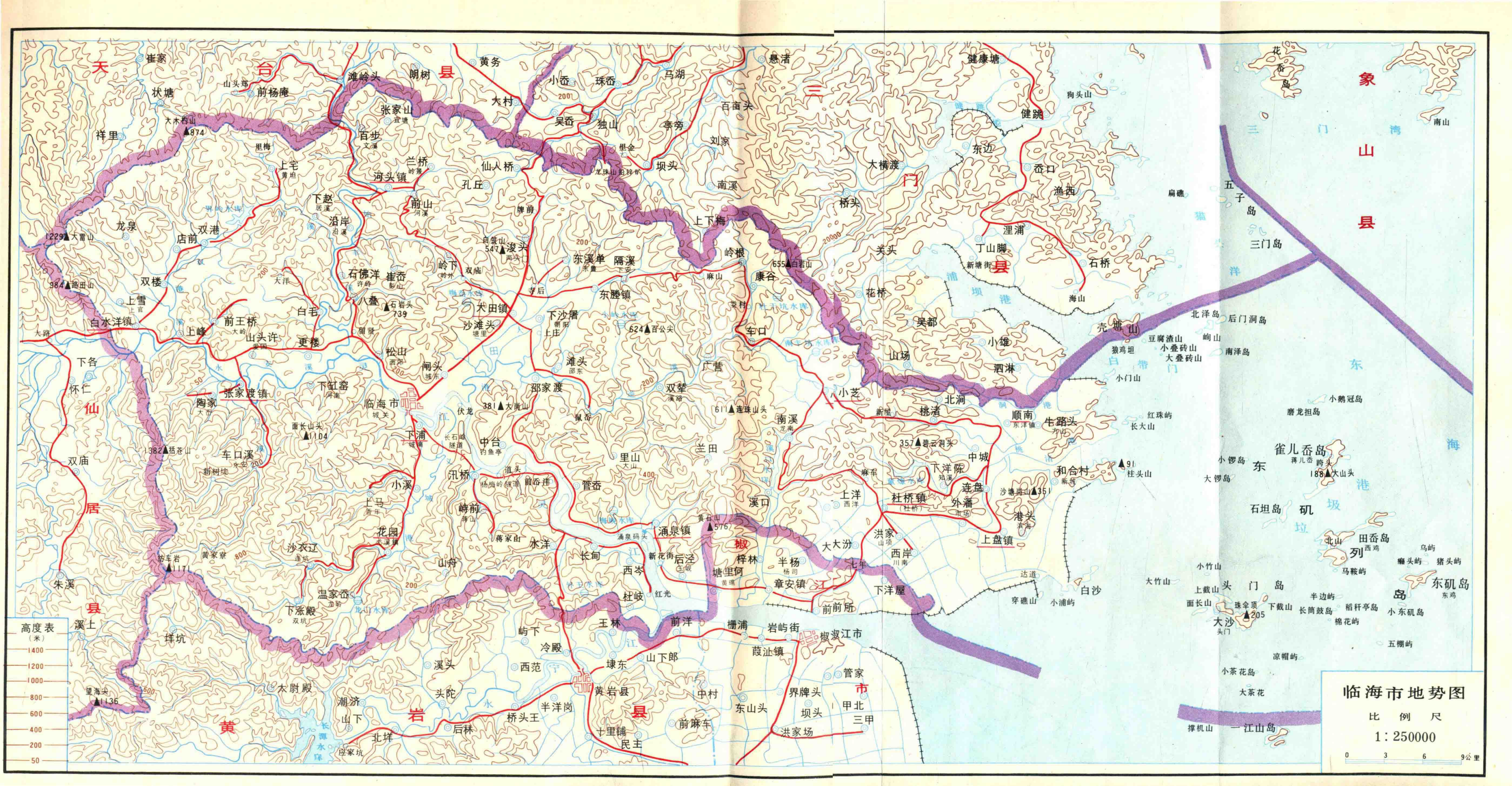
政区地名.....	768
-----------	-----

后 记

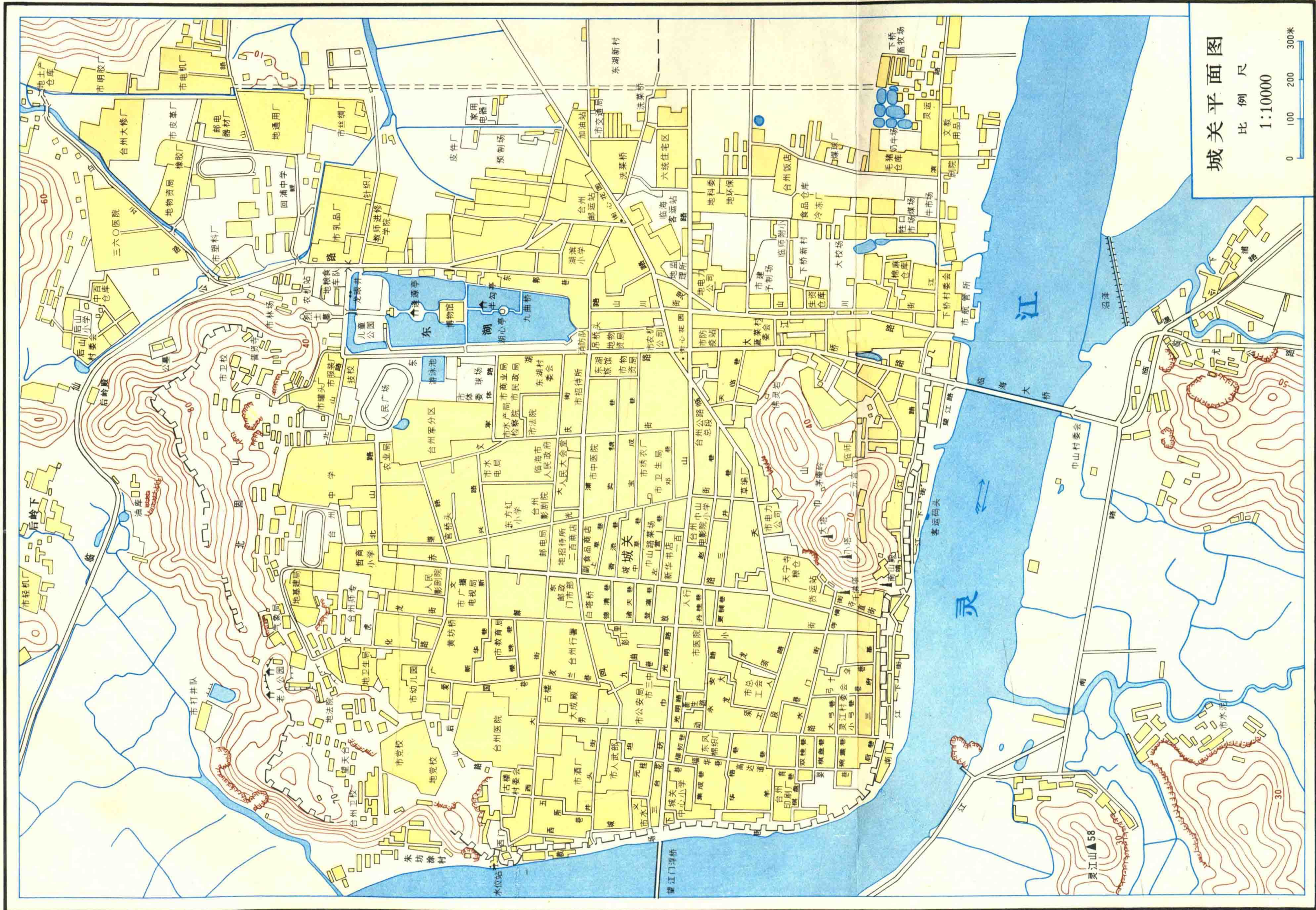


临海市政区图
比例尺
1:240000
0 3 6 9公里

1984年12月章安镇、黄礁乡、梓林乡、杨司乡和大分乡的横西、横蒋、五四、七年四个行政村划归椒江市。



临海市地势图
比例尺
1:250000
0 3 6 9公里



城关平面图

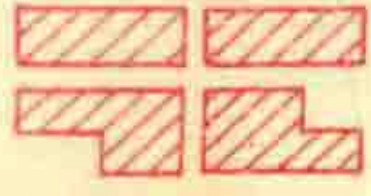
比例尺

1:10000



图

例



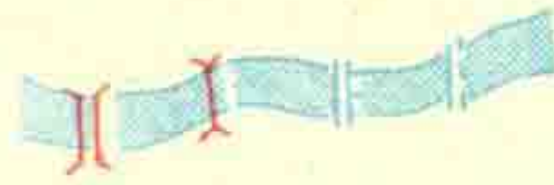
城镇街区



河流 湖泊 闸 渡口

白水洋

区公所驻地



桥梁 水坝 码头



乡、镇人民政府驻地



水库



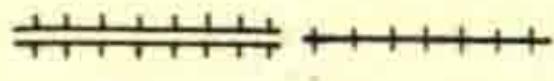
行政村驻地



渠道 渡槽




自然村




堤



农点
林点 单位及建筑物



盐田




市、县界



滩涂范围线 礁



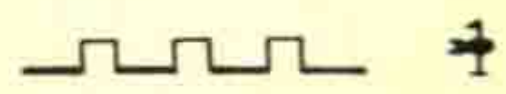
区界



等高线及注记 陡崖



乡界



城墙 水文站



公路



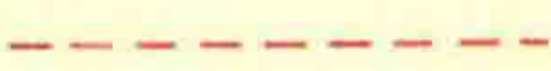
亭 庙宇



乡村路



电站 气象站



小路



山峰 山洞