



# 福建省地图册

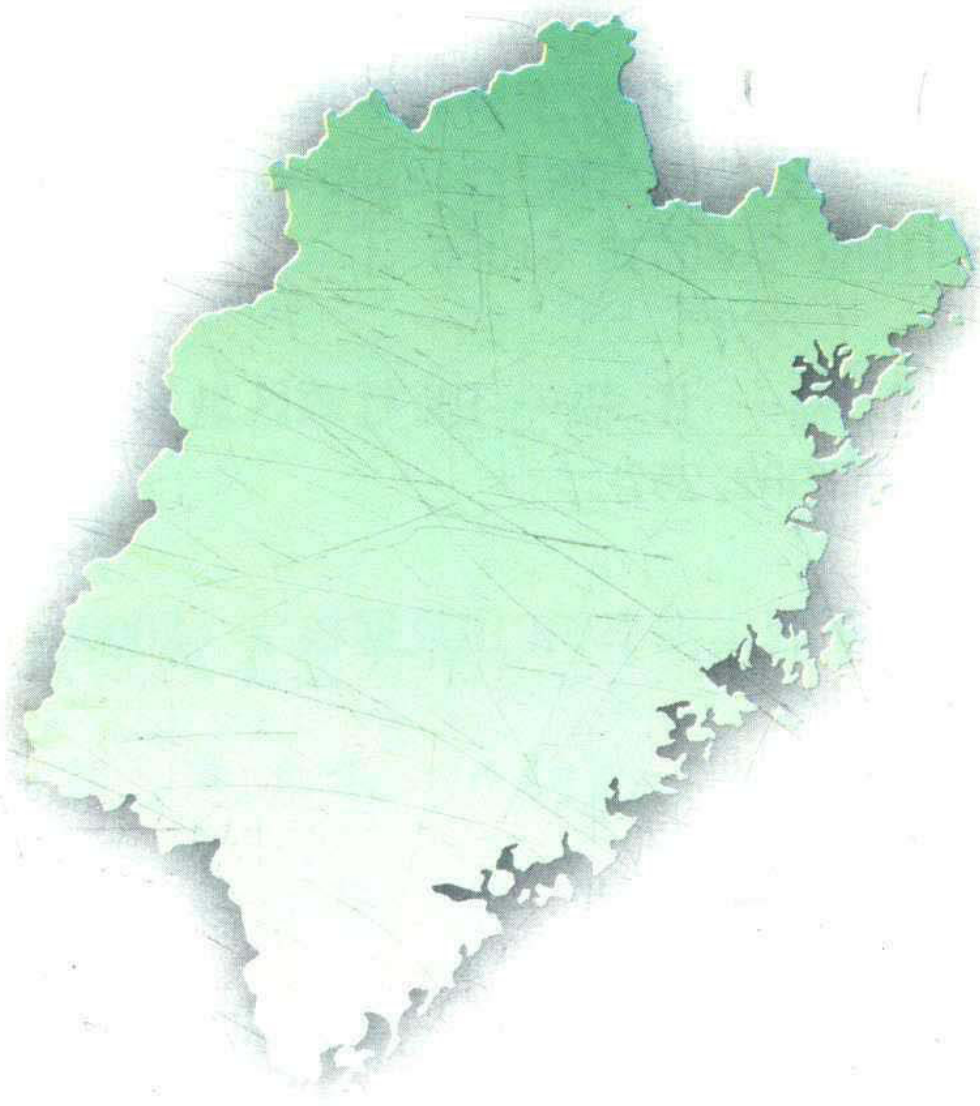
FUJIANSHENG DITU CE



福建省地图出版社



福建省地图出版社



# 福建省地图册

FU JIAN SHENG DI TU CE



福建省地图出版社 编制 出版

## 图书在版编目 (C I P) 数据

福建省地图册/王秀斌等编. —福州:  
福建省地图出版社, 2000. 4  
ISBN 7-80516-510-6

I. 福… II. 福… III. 行政区地图-福建-地图册  
IV. K992. 257

中国版本图书馆CIP数据核字 (2000) 第16939号

## 福建省地图册

福建省地图出版社 编制 出版 发行

社址: 福州市华林路205号

福建省地质印刷厂 印刷

889×1194 32开 6.5 印张

2000年4月第1版第1次印刷

2002年8月第2版 第8次印刷

印数: 60 001—75 000

ISBN 7-80516-510-6/K·482


定价: 18.00元

地图审图号: 闽S(2000) 006号

注:

1. 本图册界线为权宜画法, 不做划界依据
2. 图册中的统计数据仅供参考。

ISBN 7-80516-510-6



9 787805 165103 >

# 福建省地图册编委会

主 编：王秀斌

责任编辑：戴济平

计算机编制：（按姓氏笔划为序）

王莉莉 包亦华 卢锦玲 刘惠英

宋连梅 张江华 陈 锋 陈汉玲

林春敏 翁韶琼 程维兴

文字编辑：杨祥麟

审 校：纪义春 苏兰芳 黄 敏 谢钦华
















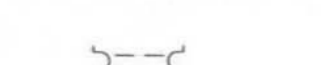


验 收：张玉贞 黄素丽 曾光榕 施玉如

何小娟





撰 稿：胡永奎

# 图 例

## 地级市图 县(市)、区图

-  省级行政中心
-  地级市行政中心
-  市、县(区)行政中心
-  管 委 会
-  街道办事处、镇、乡
-  南峰 村 委 会
-  上洋 自 然 村
-  农 林 场
-  工 区
-  省 界
-  地 级 市 界
-  县级市、县(区)界
-  镇、乡界
-  自 然 保 护 区
-  铁 路 及 车 站
-  隧 道
-  高 速 公 路 及 编 号
-  在 建 中 高 速 公 路

-  国 道 及 编 号
-  省 道
-  一 般 公 路
-  其 它 道 路
-  铁 路 桥 公 路 桥
-  关 隘
-  航 海 线 及 里 程
-  港 口、码 头
-  机 场
-  科 学 测 站
-  革 命 纪 念 地
-  文 化 古 迹、游 览 点
-  山 峰 及 高 程
-  防 护 林
-  红 树 林
-  岸 线
-  珊 瑚 礁
-  盐 田
-  依 比 例 尺 表 示 的 明 礁

|  |   |   |   |  |   |   |     |   |
|--|---|---|---|--|---|---|-----|---|
|   | 河 | 流 |  | 沟  | 渠、输水  | 槽 |     |   |
|   | 时 | 令 | 河   |   | 主   | 要 | 堤、闸 |   |
|   | 大 | 型 | 水   | 库  |  | 一 | 般   | 堤 |
|   | 中 | 型 | 水   | 库  |  | 泉 | 温   | 泉 |
|   | 小 | 型 | 水   | 库  |  | 电 |     | 站 |
|  | 湖 |   | 泊   |  | 沙   |   |     | 地 |

## 城市图 县城区图

|   |   |   |   |     |     |    |   |   |    |   |   |   |
|---|---|---|---|-----|-----|----|---|---|----|---|---|---|
|   | 一 | 级 | 街 | 道(福 | 州、厦 | 门) |  | 汽 | 车  | 站 |   |   |
|   | 二 | 级 | 街 | 道(福 | 州、厦 | 门) |  | 港 | 口、 | 码 | 头 |   |
|   | 三 | 级 | 街 | 道(福 | 州、厦 | 门) |  | 火 | 车  | 站 |   |   |
|   | 一 | 级 | 街 | 道(其 | 它城  | 镇) |  | 公 | 园、 | 风 | 景 | 区 |
|   | 二 | 级 | 街 | 道(其 | 它城  | 镇) |  | 体 | 育  | 场 |   |   |
|   | 规 | 划 | 街 | 道、  | 桥   | 梁  |  | 塔 |    |   |   |   |
|  | 地 | 级 | 市 | 街   | 区   |    |  | 寺 |    | 庙 |   |   |
|  | 县 | 级 | 市 | 街   | 区   |    |  | 古 |    | 墓 |   |   |
|  | 县 | 城 | 街 | 区   |     |    |  | 纪 | 念  | 碑 |   |   |
|  | 学 |   | 校 |     |     |    |  | 海 | 滨  | 浴 | 场 |   |
|  | 医 |   | 院 |     |     |    |  | 城 |    | 墙 |   |   |
|  | 邮 |   | 电 | 局   |     |    |  | 其 | 它  | 游 | 览 | 点 |
|  | 其 | 它 | 单 | 位   |     |    |   |   |    |   |   |   |

# 目

# 录

## 序图

|                 |   |
|-----------------|---|
| 中华人民共和国政区       | 1 |
| 福建政区            | 2 |
| 福建地势            | 3 |
| 福建气候            | 4 |
| 福建交通(一)、福建交通(二) | 5 |
| 福建人口、福建少数民族     | 6 |
| 福建土特产、福建名胜古迹    | 7 |

## 地级市图 县(市)、区图

|                         |    |
|-------------------------|----|
| ■ 福州市                   | 8  |
| 鼓楼区、台江区、仓山区、<br>马尾区、晋安区 | 9  |
| 连江县                     | 10 |
| 长乐市                     | 11 |
| 福清市                     | 12 |
| 平潭县                     | 13 |
| 永泰县                     | 14 |
| 闽侯县                     | 15 |
| 闽清县                     | 16 |
| 罗源县                     | 17 |
| ■ 莆田市                   | 18 |
| 城厢区、荔城区、<br>涵江区、秀屿区     | 19 |
| 仙游县                     | 20 |
| ■ 泉州市                   | 21 |
| 鲤城区、丰泽区、洛江区             | 22 |
| 晋江市                     | 23 |
| 石狮市、金门县                 | 24 |

|     |    |
|-----|----|
| 惠安县 | 25 |
| 南安市 | 26 |
| 安溪县 | 27 |
| 永春县 | 28 |
| 德化县 | 29 |

|                              |    |
|------------------------------|----|
| ■ 厦门市                        | 30 |
| 鼓浪屿区、思明区、开元区、<br>杏林区、湖里区、集美区 | 31 |
| 同安区                          | 32 |

|         |    |
|---------|----|
| ■ 漳州市   | 33 |
| 芗城区、龙文区 | 34 |
| 龙海市     | 35 |
| 漳浦县     | 36 |
| 云霄县     | 37 |
| 东山县     | 38 |
| 诏安县     | 39 |
| 平和县     | 40 |
| 南靖县     | 41 |
| 长泰县     | 42 |
| 华安县     | 43 |

|       |    |
|-------|----|
| ■ 龙岩市 | 44 |
| 新罗区   | 45 |
| 漳平市   | 46 |
| 永定县   | 47 |
| 上杭县   | 48 |
| 武平县   | 49 |
| 连城县   | 50 |
| 长汀县   | 51 |

|         |    |
|---------|----|
| ■ 三明市   | 52 |
| 梅列区、三元区 | 53 |
| 沙 县     | 54 |
| 尤溪县     | 55 |
| 大田县     | 56 |
| 永安市     | 57 |
| 清流县     | 58 |
| 宁化县     | 59 |
| 明溪县     | 60 |
| 建宁县     | 61 |
| 泰宁县     | 62 |
| 将乐县     | 63 |
| ■ 南平市   | 64 |
| 建阳市     | 65 |
| 松溪县     | 66 |
| 政和县     | 67 |
| 建瓯市     | 68 |
| 延平区     | 69 |
| 顺昌县     | 70 |
| 邵武市     | 71 |
| 光泽县     | 72 |
| 武夷山市    | 73 |
| 浦城县     | 74 |
| ■ 宁德市   | 75 |
| 蕉城区     | 76 |
| 古田县     | 77 |
| 屏南县     | 78 |
| 寿宁县     | 79 |
| 柘荣县     | 80 |
| 周宁县     | 81 |
| 福安市     | 82 |
| 福鼎市     | 83 |

|     |    |
|-----|----|
| 霞浦县 | 84 |
|-----|----|

## 城市图

|        |    |
|--------|----|
| 福州     | 85 |
| 莆田、泉州  | 86 |
| 厦门     | 87 |
| 漳州、龙岩  | 88 |
| 三明、南平  | 89 |
| 宁德、长乐  | 90 |
| 福清、晋江  | 91 |
| 石狮、南安  | 92 |
| 龙海、漳平  | 93 |
| 永安、建阳  | 94 |
| 建瓯、邵武  | 95 |
| 武夷山、福安 | 96 |
| 福鼎     | 97 |

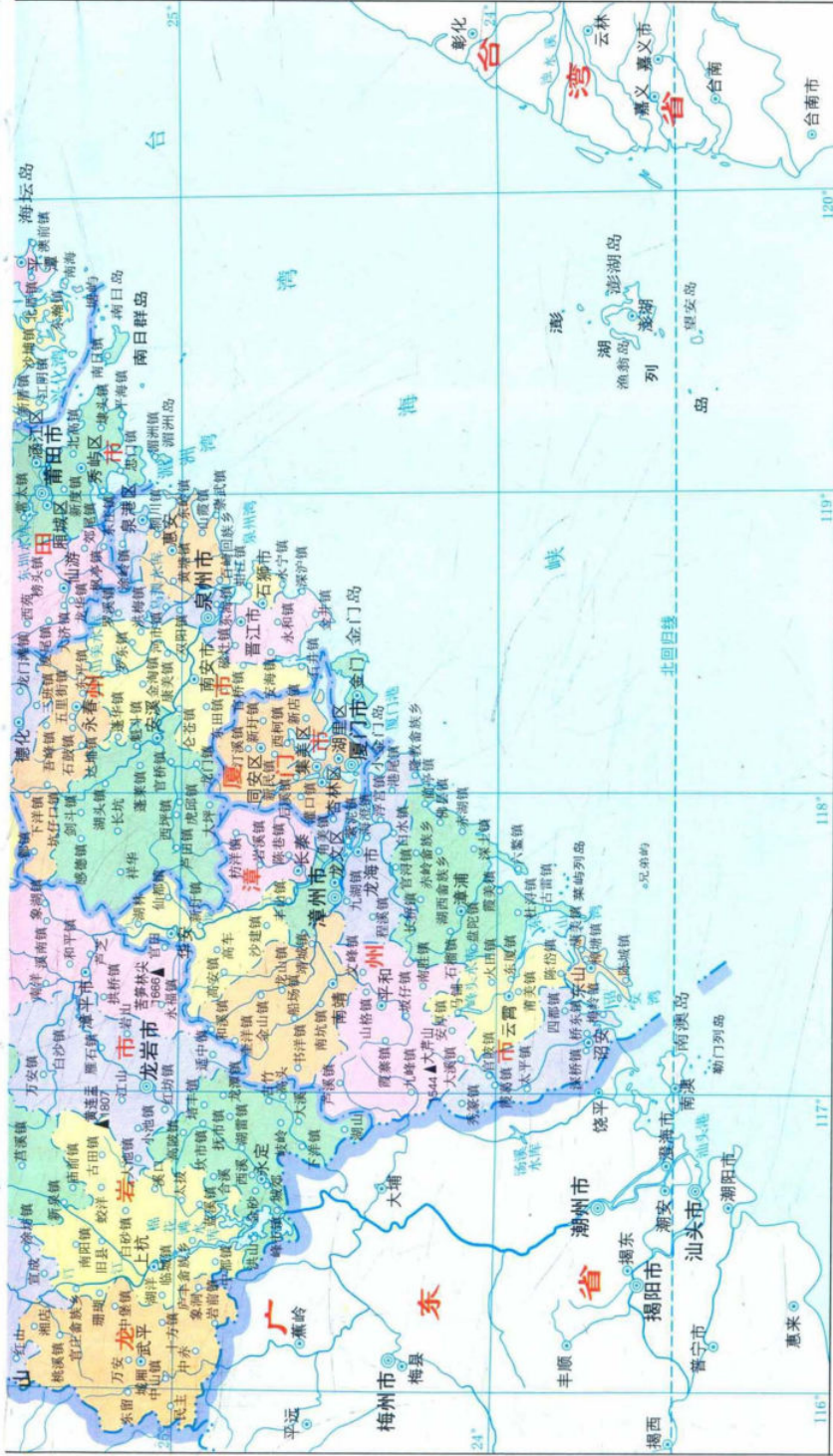
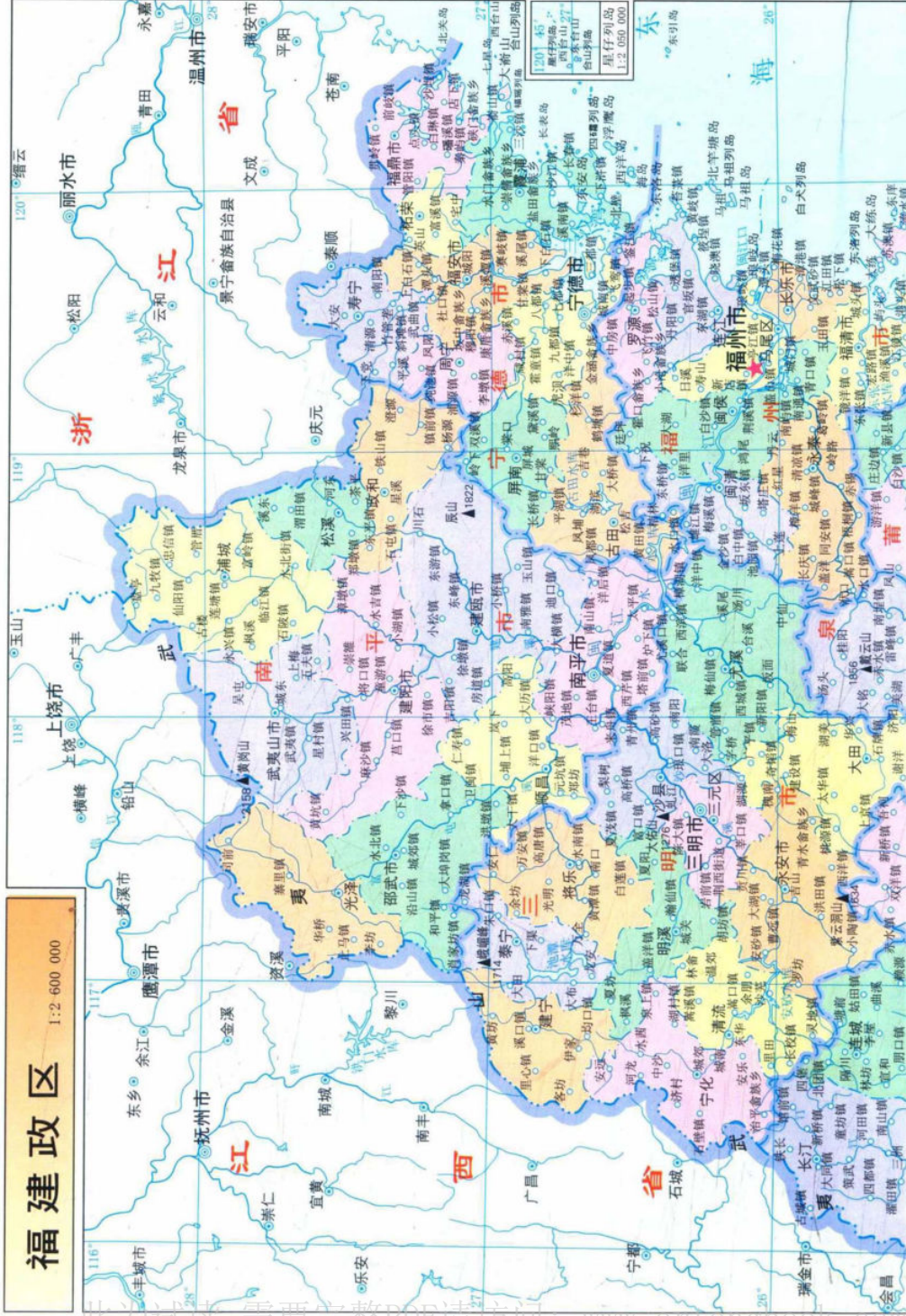
## 附录

|  |    |
|--|----|
| 全国省级行政区划、省级行政<br>中心及其长途电话区号、<br>邮政编码简表     | 97 |
| 国家重点风景名胜                                   | 98 |
| 中国历史文化名城 福建省级<br>风景名胜区                     | 98 |
| 全国统一特种电话号码 福建省<br>各地级市、县(市)长途电话<br>区号及邮政编码 | 99 |



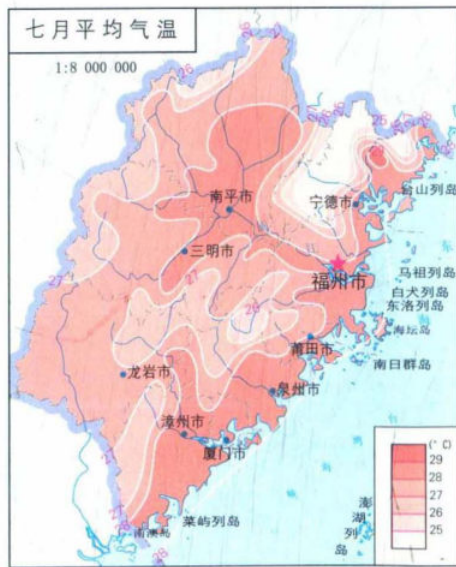
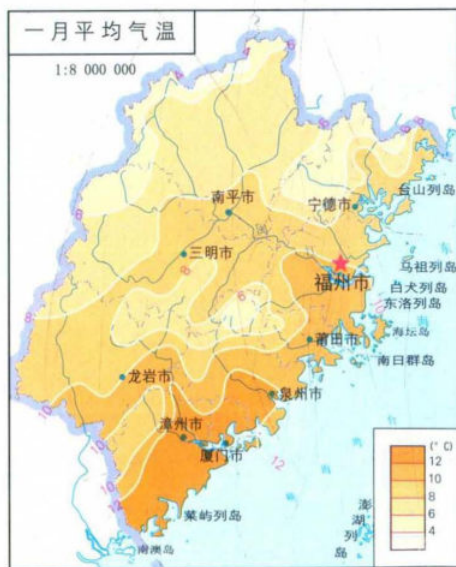
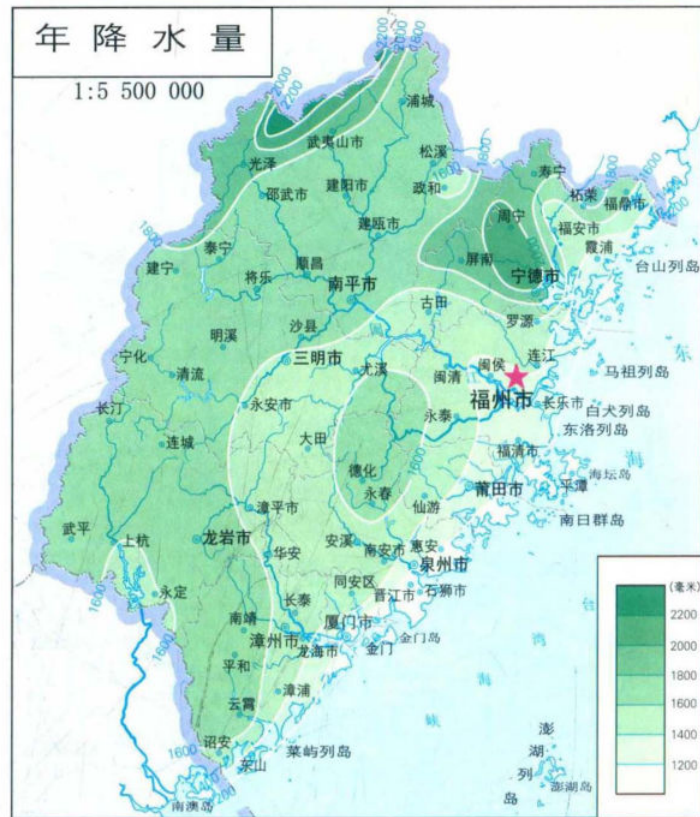
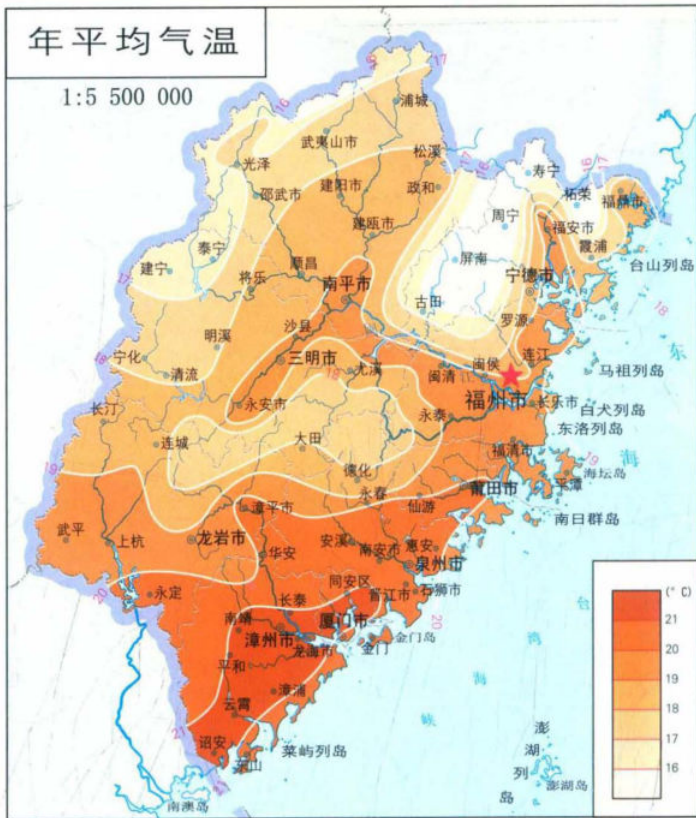
# 福建政区

1:2 600 000





福建气候



### 福建交通(一) 1:3 750 000



- 图例
- 铁路及车站
  - 高速公路
  - 在建中的高速公路
  - 国道及编号
  - 省道
  - 一般公路
  - 航海线
  - 港口、码头

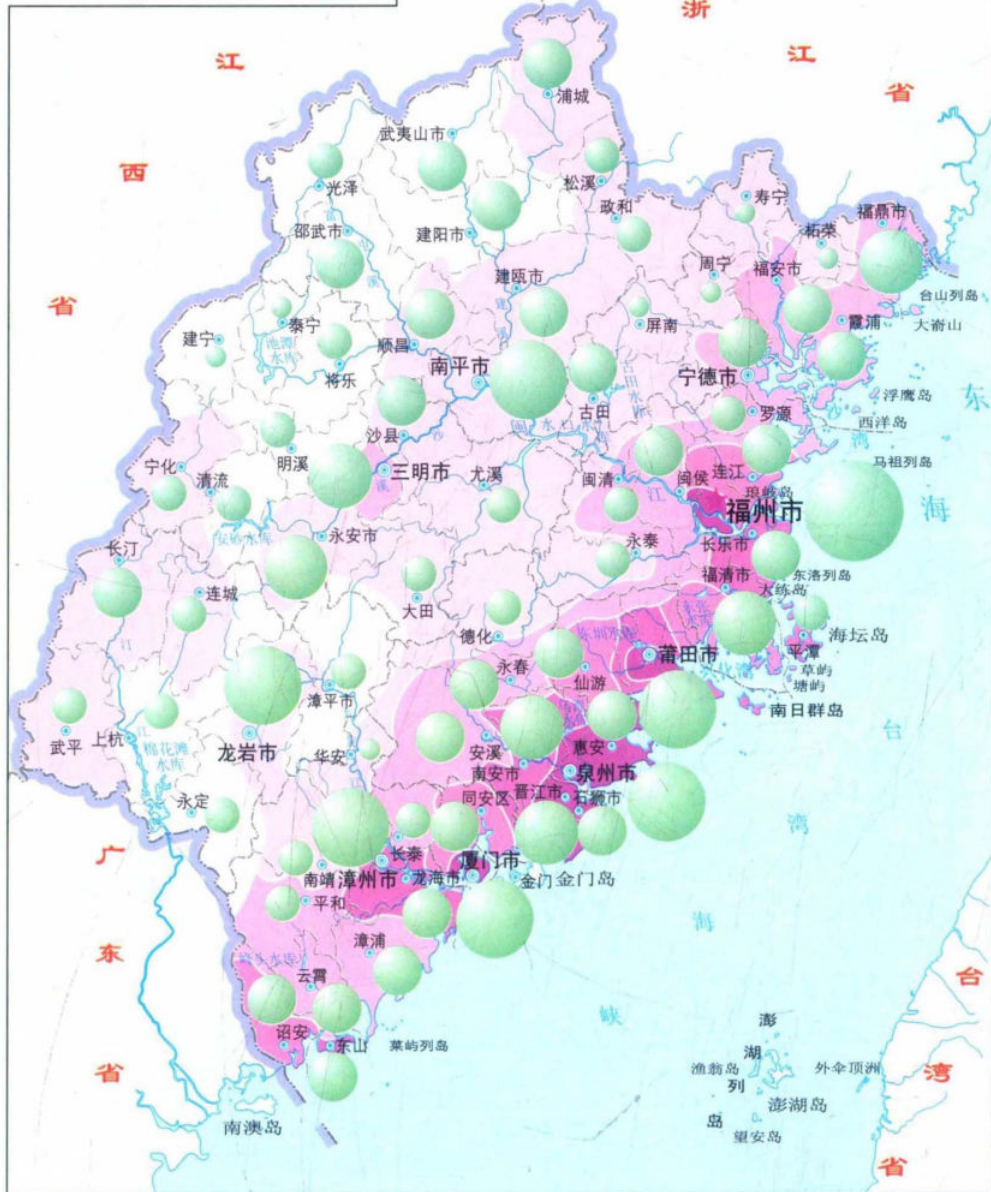
### 福建交通(二) 1:3 750 000



- 图例
- 机场 航空线
  - 2米以上水深航道
  - 1米~2米水深航道
  - 1米以下水深航道
  - 通航起止点

# 福建人口

1:3 750 000



福建人口密度分布 (人/km<sup>2</sup>)



非农业人口数 (万)

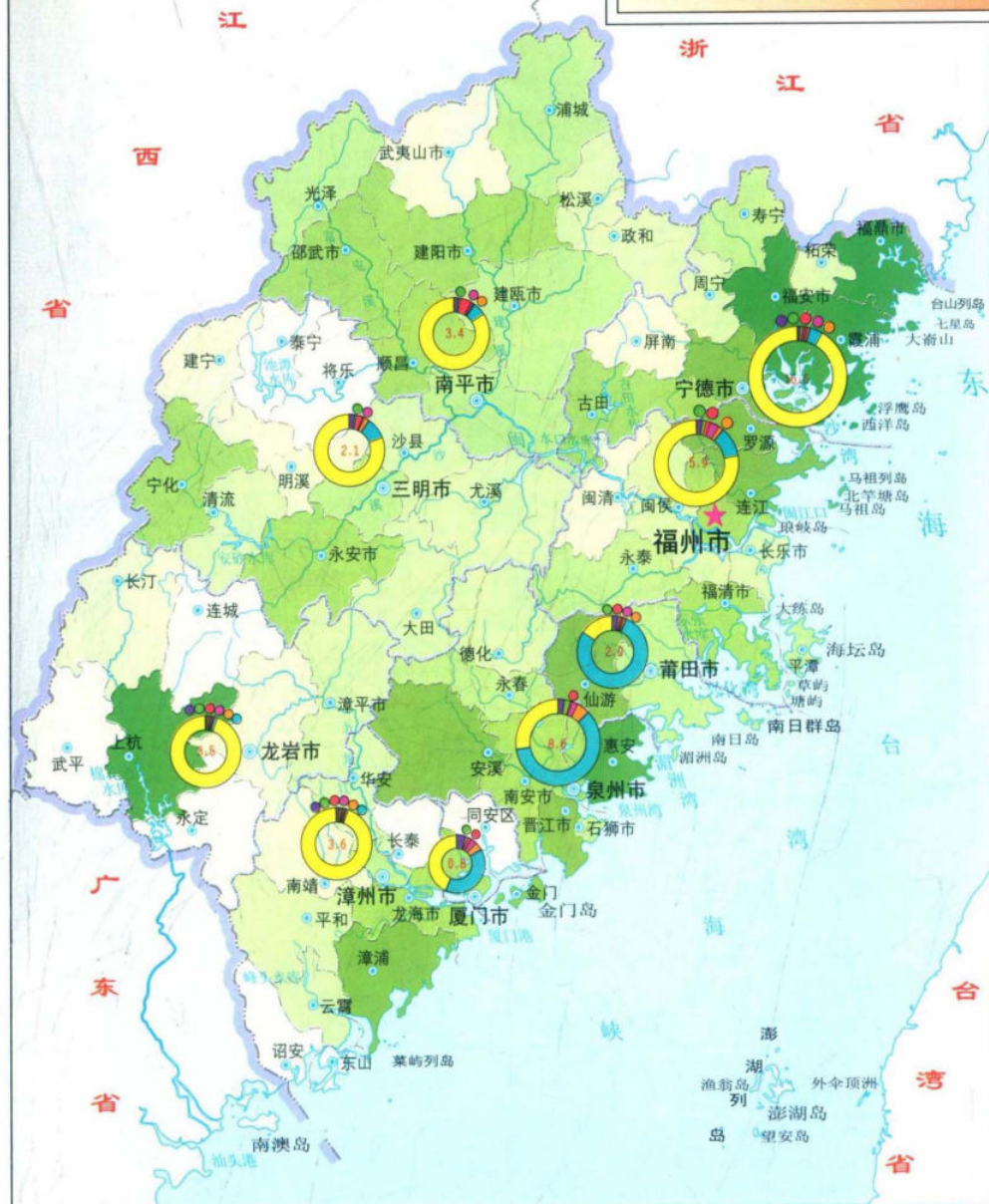


全省总人口数  
32106099人  
非农业人口占19%



# 福建少数民族

1:3 750 000



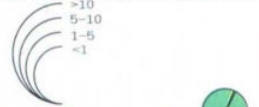
各县、市(区)少数民族人口分布(人)



各地市各少数民族人口占其少数民族总人口百分比



各地市少数民族人口数(万人)



全省少数民族总人口数  
466,800人  
少数民族占总人口比率为1.5%







**福州市**位于福建省东部沿海,北纬25° 16' — 26° 39', 东经118° 23' — 120° 31'。面积12152.5平方千米。辖鼓楼、台江、仓山、马尾、晋安5区,福清、长乐2市,闽侯、连江、罗源、闽清、永泰、平潭6县。人口579.82万。通行闽东方言。为福建主要侨乡之一。

秦置闽中郡。汉高祖五年(公元前202)闽越王无诸都此,称东冶,武帝后为冶县,属会稽郡。隋开皇九年(589)改为泉州,大业三年(607)州废,改为建安郡,领闽、建安、南安、龙溪4县,闽县为治所。唐武德元年(618)改郡为建州,八年(625)又改名丰州,置都督府,贞观元年(627)又称泉州/景云二年(711)改为闽州,开元十三年(725)始称福州。五代梁开平三年(909)王审知为闽王。五代汉乾祐元年(948),地为吴越所有,称福州威武军,宋太平兴国三年(978)属两浙西南路,六年(981)由闽县分立怀安县,雍熙二年(985)属福建路,为治所。景炎元年(1276)端宗即位于此,改福安府。元称福州路,属福建行中书省。明洪武元年(1368)改福州路为福州府,属福建布政使司,万历八年(1580)怀安县并入侯官县。清顺治三年(1646)仍为福州府,属福建行省,领县仍旧,雍正十二年(1734)析古田县置屏南县。1912年废府,设东路道(1914年改闽海道),为福建省省会。1942年4月成立福州市政筹备处,1946年元旦划鼓楼、大根、小桥、台江、仓山5警区,正式设福州市。1949年8月17日解放后,为福建省省会、省辖市,市区仍设5区。1950年市区增设水上区,市郊设鼓山、洪山、盖山3区。1956年市区并为鼓楼、台江、仓山3区。1968年9月鼓楼、台江、仓山更名红卫、赤卫、朝阳区(1978年4月复原名),10月设郊区。1978年马江区并入郊区,增设环城区。1982年环城区并入郊区,另设马尾区。1983年闽清、永泰、长乐、福清、连江、罗源7县划入。福清、长乐分别于1990年、1994年撤县设市,1996年郊区改晋安区。

**福州市鼓楼区、台江区、仓山区、马尾区、晋安区**位于福建省东部沿海，闽江下游，北纬 $25^{\circ}58' - 26^{\circ}25'$ ，东经 $119^{\circ}10' - 119^{\circ}41'$ ，面积1036.4平方千米，辖32街道办事处，13镇、4乡，人口143.69万，通行闽东方言福州话。

秦置闽中部，福州为汉国越国都，1946年正式设福州市。1949年8月17日解放，为福建省省会、地级市。

福州市地形分南北两部：南部为福州盆地的大部分，东边鼓山至鼓岭一带为典型的断块山，北部为火山岩中低山地，主峰旗山海拔1130米。闽江自西流入，经长门、梅花注入台湾海峡，流经境内135.2千米，年平均气温 $19.6^{\circ}\text{C}$ ，年降水量1342.5毫米，无霜期326天。

境内耕地8833公顷，有林地5.15万公顷，林木蓄积量165.0万立方米，毛竹1190.9万根，森林覆盖率59.3%，矿藏有叶蜡石（寿山石著名，田黄石为珍品）、花岗岩。福州为中国三大温泉区之一，地热资源丰富。

福州为有柑桔、枇杷、花卉生产基地之一。农副产品主要有稻米、甘

蔗、茉莉花（福州市花）、玉兰花、剑兰、福橘（东林福橘尤著）、雪柑、橄榄（福果）、荔枝、龙眼、淡水鱼、鳖、鲈、芦笋，特产茉莉花茶、福建老酒，工艺品脱胎漆器，寿山石雕、软木画等名闻遐迩。

福州市区外福铁路及其福马支线104.11千米，福州火车站（含东站）为福建最大的铁路客、货车站。公路以福泉高速公路，国道104、316、324线，省道101、102、103、104线为主干，通车429.4千米。福州港分内港台江、外港马尾，苍霞客、货运站为闽江干流上行的起运港，海运通沿海各港口和20多个国家和地区的港口，长乐国际机场民用航空线通国内外重要城市。

主要名胜古迹、纪念、游览地有：鼓山、乌山、于山、屏山风景区，西湖、左海、温泉公园和福州国家森林公园，华林寺、涌泉寺、西禅寺、欧冶池（剑池），罗星塔（中国塔）、乌塔、白塔、林则徐纪念馆，文林山革命烈士陵园。

主要城区——鼓楼：省、市人民政府驻地，为历代政治之所，市文化中心。

## 鼓楼区 台江区 仓山区 马尾区 晋安区

1:270 000

