

让孩子爱不释手的

中国地理

广东 广西 香港 澳门
和继军 主编

图书在版编目 (CIP) 数据

让孩子爱不释手的中国地理·广东广西香港澳门 /
和继军主编. — 北京: 朝华出版社, 2019. 11
ISBN 978-7-5054-4424-9

I. ①让… II. ①和… III. ①地理—中南地区—少儿
读物 IV. ①K92-49

中国版本图书馆 CIP 数据核字 (2018) 第 274186 号

让孩子爱不释手的中国地理·广东 广西 香港 澳门

主 编 和继军

选题策划  江乐兴
责任编辑 宋 爽
特约编辑 梁晓萌 李来阳
责任印制 张文东 陆竞赢
封面设计 

出版发行 朝华出版社
社 址 北京市西城区百万庄大街 24 号 邮政编码 100037
订购电话 (010) 68996050
传 真 (010) 88415258 (发行部)
联系版权 j-yn@163.com
网 址 <http://zhcb.cipg.org.cn>
印 刷 北京久佳印刷有限责任公司
经 销 全国新华书店
开 本 710mm×1000mm 1/16 字 数 80 千字
印 张 6.25
版 次 2019 年 11 月第 1 版 2019 年 11 月第 1 次印刷
装 别 平
书 号 ISBN 978-7-5054-4424-9
定 价 32.80 元

版权所有 翻印必究·印装有误 负责调换



中国科学院地理科学与资源研究所 博士生导师 蔡强国



继军组织编写的这套“让孩子爱不释手的中国地理”丛书放在我的案头有些日子了。趁假期的时候，我仔细翻阅了“一尺来厚”的书稿，真的感叹继军的策划创意与组织能力。

我国幅员辽阔，地形丰富多样，有雄伟的高原、起伏的山地、广阔的平原、低缓的丘陵，还有四周群山环抱、中间低平的大小盆地。陆地上的五种基本地形，我国均有分布。

从地势上来看，我国分为三级阶梯：几百万年前，青藏高原隆起，与柴达木盆地等构成了我国地势的第一阶梯；内蒙古高原、黄土高原、云贵高原和塔里木盆地、四川盆地等，组成了第二阶梯；东北平原、华北平原、长江中下游平原、东南丘陵等构成了第三阶梯。

从气候特征来看，我国可分为东部季风区、西北干旱半干旱区、青藏高寒区三个自然区。其中，东部季风区又以“秦岭—淮河”为界，分为南方和北方。

这些专业的地理知识，也许在未来的地理课上，孩子们都可以学到。但是，在他们接受专业的地理教育之前，我们要如



何对孩子们进行地理知识辅导？孩子们要如何学习中国地理？这套丛书又有什么特色？能给孩子带来什么样的帮助呢？

我认为，任何学科的辅助读物都重在激发孩子的兴趣。孩子捧着一本枯燥难懂的教科书，如果没有老师或家长的督促，很难真正潜下心来去读完。

作为地理学科的辅读丛书，首先要做到的是通俗易懂，科学准确。既要让孩子们看得懂，也要让他们充满兴趣。

“让孩子爱不释手的中国地理”丛书，将各种各样的地理知识用散文式的语言、图文并茂的形式呈现，再结合丰富多彩的人文典故，使那些专业的地理知识变得更加轻松有趣，触手可及。它可以使孩子们在浅显易懂的描述中，在古代文人的诗词中，透过形象的比喻，轻松地了解中国地理。

比如，书中以“天苍苍，野茫茫，风吹草低见牛羊”来描写内蒙古大草原的景象，以“一山有四季，十里不同天”来形容横断山区的气候和植被的垂直变化，以“孤帆远影碧空尽，唯见长江天际流”来展现长江的恢宏，以“黄河之水天上来，奔流到海不复回”来讲述水循环，等等。





对于孩子们来说，学地理，用地理，不仅是未来成长的需要，也是生活的需要。当我们去外地旅行时，首先要知道的就是气候；当我们走在大街上迷失了方向时，首先要掌握的是辨清东西南北；当我们和五湖四海的朋友相聚时，更要懂得尊重他们的生活习俗……

所有这些，都蕴含在自然地理与人文地理之中。如果我们能学好中国地理，用好中国地理，那么，这些问题都会迎刃而解！

愿继军主持编写的这套“让孩子爱不释手的中国地理”丛书，能为孩子们学习中国地理打开一扇窗，也愿我们的年轻一代能掌握更多的地理知识，探知更多的地理奥秘！



前言



你好，中国！你好，地理！



你知道“会当凌绝顶，一览众山小”是描写哪座高山的吗？

你知道“北风卷地白草折，胡天八月即飞雪”是描绘什么地方的吗？

你知道“羌笛何须怨杨柳，春风不度玉门关”是缘于怎样的科学原理吗？

每当我们读到这些优美的诗句，你是否会产生上面的疑问呢？古往今来，无数的文人墨客在借景抒怀、寄情山水时，也饱含深情地描写了无穷的地理知识。

有人说，所谓地理，其实就是大地之理。没错，自地球诞生以来，其上的山岳河流、动植物以及人文建筑，都是由“大地之理”所决定的……

我国地大物博，既有“世界屋脊”青藏高原，也有“天府之国”四川盆地，既有“荒无人烟”的戈壁沙漠，也有“碧海蓝天”的椰林海岛……这些丰富多彩的地理形态，为我们探索大自然的奥妙提供了鲜活的样本。





“让孩子爱不释手的中国地理”丛书共分十五册，基本上是按照我国的行政区划进行分类的。

这种分类方法不仅便于孩子记忆，还可以让他们快速地找到自己的家乡，增加阅读时的亲切感。

在写作手法上，我们力求将枯燥难懂的地理知识通过形象的比喻、生动的故事来表达，旨在降低阅读的难度。

可以说，这套书不仅可以加深孩子们对中国地理的了解，还可以扩大孩子们的视野，从而令他们更加热爱地理，热爱环境，热爱我们瑰丽壮美的祖国！





中国地理概貌

疆域

◎面积

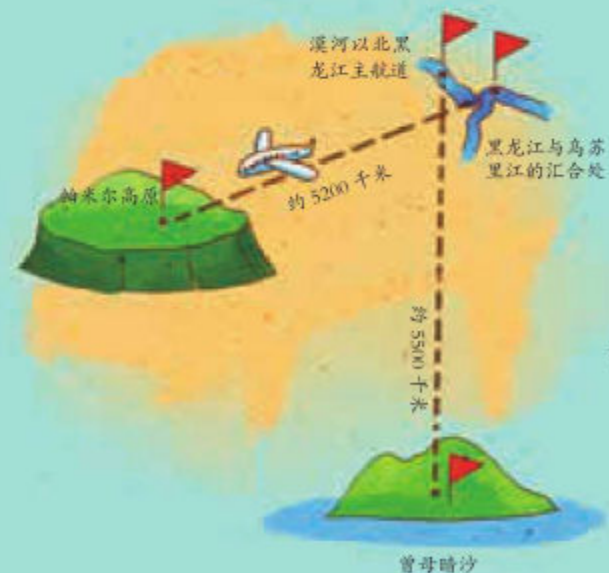
从地图上看，中国是个海陆兼备、幅员辽阔的国家。中国的陆地面积约960万平方千米，占世界陆地总面积近6.5%，是世界上领土面积比较大的国家。



管辖海域约300万平方千米（国家海洋局官方网站2017年公布的数据）

◎四个至点

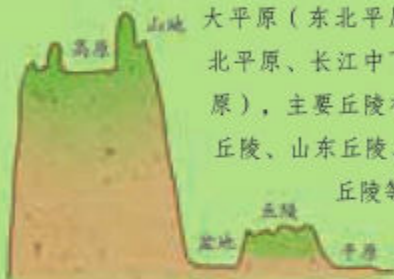
如果用一个四边形把我国版图框起来，那四边形与国界的交会点就是四个至点，即最北点、最南点、最西点和最东点。



地形

◎地形类型多样

按照地形分类，我国主要有：四大高原（青藏高原、内蒙古高原、黄土高原、云贵高原），四大盆地（塔里木盆地、准噶尔盆地、柴达木盆地、四川盆地），三大平原（东北平原、华北平原、长江中下游平原），主要丘陵有辽东丘陵、山东丘陵、东南丘陵等。

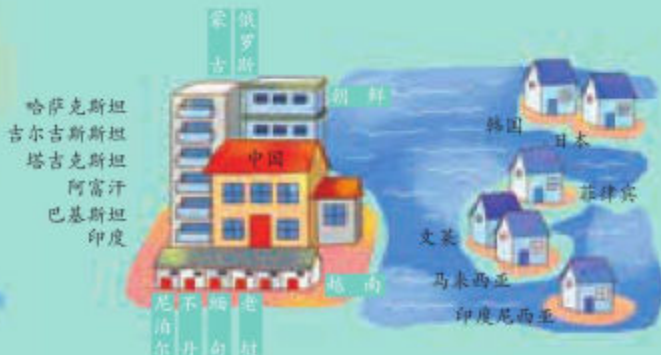


能让我们居住生活的地方可真少



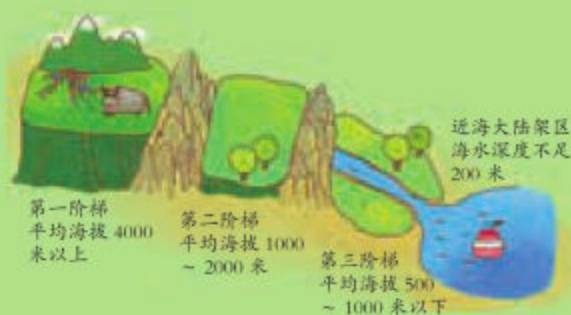
◎疆界和邻国

我国陆地的边界长达2万多千米，大陆海岸线约长1.8万千米。我国同14国接壤，与8国海上相邻，其中与朝鲜、越南既陆上相邻，又隔海相望。



◎地势西高东低

我国西部地势很高，越往东越低，就像下台阶一样，中国地势的三级阶梯就是这么来的。在这三级阶梯上，你会一一找到高原、盆地、平原、丘陵等地形。



气候

从地理位置上看，北回归线横穿我国南部，北回归线以南的地区属低纬度的热带气候，北回归线以北至我国最北边的地区属于中纬度温带气候，所以我国没有寒带。由于我国地形复杂，受季风、洋流等的影响，我国的气候可分为五大类：热带季风气候、亚热带季风气候、温带季风气候、高原山地气候、温带大陆性气候。



河流

我们常常说“大河向东流”，这和我国西高东低的地势有关，水要往低处流，自然就是向东流了。俯瞰我国版图，好几条大江巨川横卧在大地上，最为人熟知的要数长江与黄河了。除此之外，还有珠江、淮河、澜沧江、雅鲁藏布江、怒江等。



广东地理图鉴



◎地理位置

广东省简称“粤”，位于南海之滨，邻近港澳。

◎水系

广东省境内的河流主要有珠江、韩江、漠阳江、鉴江等，其中珠江由西江、北江、东江等汇流而成，是我国华南地区的最大河流。

◎地形

广东省地势北高南低，山地、丘陵约占全省面积的三分之二。主要山地有南岭、罗浮山、莲花山等，兴宁盆地、梅州盆地、罗定盆地等分布在山地之间。平原集中在南部沿海，珠江三角洲和潮汕平原，均是著名的鱼米之乡。雷州半岛一带，则以台地为主。

◎人文

你知道别具一格的客家围龙屋吗？你尝过花样百出的粤式早茶吗？你知道集防卫、居住和中西建筑艺术于一体的开平碉楼吗？这些都是极具广东特色的人文地理。



客家围屋
开平碉楼
粤式早茶

◎区域轮廓

广东省的行政区域像是大象的鼻子，雷州半岛延伸进南海，仿佛在喝水一般。

◎地貌

广东省境内多山地、丘陵，其中分布着典型的丹霞地貌，最具代表性的要数“色如渥丹，灿若明霞”的丹霞山。除此之外，还有火山地貌的代表——西樵山。



香港地理图鉴



◎地理位置

香港特别行政区位于我国南海之滨、珠江口东侧，包括香港岛、九龙半岛、新界以及其他离岛。

◎气候

香港特别行政区属于亚热带海洋性季风气候，春湿多雾，夏热多雨，秋日晴朗，冬日干冷。

◎地形

香港境内丘陵起伏，平地稀少，有很多陡斜的石山、岛屿和海湾。大屿山是境内最大的岛屿，其次为香港岛，北隔海峡与九龙半岛相望。

广西地理图鉴



○地理位置

广西壮族自治区简称“桂”，东连广东省，南临北部湾，西与云南省毗邻，东北接湖南省，西北靠贵州省。

○地形

广西壮族自治区的地形以山地、丘陵为主，地势自西北向东南倾斜。东北部主要山脉有海洋山、越城岭，南部有云开大山、六万大山、十万大山，西北部有都阳山、凤凰山、九万大山，中部则有大瑶山、大明山等。平原分布在河谷之中，有郁江平原、浔江平原、南流江三角洲。

○水系

广西壮族自治区境内的河流主要有西江、柳江、郁江、浔江、桂江等。

○区域轮廓

广西壮族自治区的行政区域像是一只大肚子的河豚。

○地貌

广西壮族自治区境内的喀斯特地貌发育良好，山清水秀，风光迤邐。在桂林漓江、桂平西山等地，都可以寻找到喀斯特地貌的踪迹。

○人文

你知道桂林山水吗？你知道我国边疆的名关——友谊关吗？你知道古代水利建筑明珠——灵渠吗？广西的这些名胜吸引了无数游客。



澳门地理图鉴



○地理位置

澳门特别行政区简称“澳”，位于我国南海之滨，珠江口西侧，包括澳门半岛、氹（dǎng）仔岛和路环岛三部分。

○气候

澳门特别行政区的气候属于亚热带海洋性季风气候，高温多雨，炎热潮湿。常年盛行东风和东南风，夏、秋季常有台风侵袭。

○地形

澳门特别行政区的海拔不高，地势南高北低，主要由低丘陵地与平地组成，花岗岩、火山岩丘陵、台地广布。



目录

CONTENTS



广东——南岭以南，南海之滨

岭南，五岭以南 2

专题：五岭之道 6

美丽羊城：广州 10

专题：早茶与靓汤 14

我国流量第二的河流：珠江 16

专题：珠江三角洲与珠江八门 19

潮汕平原沃土多 22

灿如朝霞的丹霞山 25

天然的玛珥湖：湖光岩 32

我国三大半岛之一：雷州半岛 38

广西——山多水美绿意浓

绿茵之城：南宁 44

桂林山水甲天下 48

专题：古灵渠 54

著名的跨国瀑布：德天瀑布 58

专题：友谊关 62

南风吹过的“北海” 64

专题：涠洲岛 68

岭南胜景：玉林盆地 72

浔郁平原稻蔗多 75

香港、澳门——繁荣的岛屿之城

东方之珠：香港 80

澳门，多元文化的交融地 83



广东

——南岭以南，

南海之滨



扫码看视频



岭南，五岭以南



岭南，是指我国五岭以南的地区，其区域相当于现在的广东、广西一带。

在这片区域中，有五个军事战略地位重要的山岭，即五岭，它们是岭南最具有代表性的山脉。

五岭由越城岭、都庞岭、萌渚岭、骑田岭、大庾岭共同组成，是长江、珠江两大流域的分水岭，也是我国华南地区最大的横向构造带山脉。

▼ 山岭秋色





▲巍巍山岭

位于五岭南部的区域，我们称为“岭南”。古时候，岭南是人类活动最频繁的地区之一，秦始皇统一岭南后，中原地区的许多老百姓也来此聚居，传播中原文化。

岭南地区曾经历了多次地壳运动，受褶皱、断裂和火山岩浆活动的影响，形成了山地、丘陵、台地、平原相互交错的地貌，其中又以山地为主。

地貌类型多样的岭南地区，又怎能少得了河流的哺育呢？

岭南地区的河流众多，它们大都发源于东部、北部和西北部的山岭中。这些江河流量大、含沙量少、资源丰富，其中最具代表性的是珠江。珠江的流量仅次于长江，位居我国第二，同时它也是我国第三长的河。

受地形、河流的影响，再加上北回归线穿过岭南的中部地区，这里形成了降水量充足、气温较高的气候特征。不过，这里的冬天很少下雪。

冬天没有雪花的陪伴，的确有点“单调”。但在其他三个季节里，岭南的“笑容”却如花儿一般灿烂。



▲《岭南荔枝图》

岭南地区雨水充足、全年气温较高，放眼望去，到处树木繁茂、百花争妍，一派欣欣向荣的景象。得天独厚的地理条件，使岭南地区全年都有不同的收获，这里盛产荔枝、菠萝、香蕉、木瓜等水果，是全国闻名的水果之乡。

其中，最有名的是荔枝。唐朝时，杨贵妃爱吃荔枝，但荔枝要新鲜味道才好。那时候没有空运，只能靠陆运。为了让杨贵妃吃到新鲜的荔枝，不知道累死了多少匹快马。为此，唐代大诗人杜牧写下了“一骑红尘妃子笑，无人知是荔枝来”的诗句。

树木葱郁，植被茂盛，这样的宝地也给动物提供了良好的生存环境。这里栖息有熊猴、云豹、黑麂等珍稀动物，还曾经是华南虎的主要栖息地之一。

作为古代的百越之地，岭南曾是“荒蛮”的代名词。早在秦汉时期，岭南地区就被作为边塞流放之地。百越文明与汉文明碰撞与交融，慢慢形成了自己独有的文化——岭南文化。



岭南文化涵盖了建筑、园林、绘画、音乐、饮食等众多内容。

在建筑方面，有广府建筑中象征财富的镬(huò)耳屋，有以传统三合院、四合院为基本布局的潮汕建筑，还有客家围龙屋、中西合璧的开平碉楼等。

此外，岭南园林是我国传统园林三大派别之一，在我国园林建筑历史上占有重要的地位。

在饮食方面，比较有特色的是广东的老火靚汤和早茶。这种饮食习惯既是一种传统，也是一种社交方式，无论是家人聚餐还是朋友聚会，都爱去茶楼。

岭南的文化特色还表现在他们“彩缕穿花”的日常活动中。岭南人爱花，插花、戴花无一不精，他们每年还举办迎春花市呢！岭南

一带的广州，素来有“花城”之称，花卉四季常开，赏花和赠花早已成为广州人的一种习俗。

岭南地区以其独树一帜的文化、开放包容的姿态，在改革开放中，吸引着各地人民前来发展，为我国的经济建设做出了巨大的贡献。

多彩岭南，魅力岭南，正以其独特的姿态屹立在祖国的“南大门”。

地理链接

客家围龙屋

客家围龙屋布局整齐，屋前有池塘，正堂后有“围龙”，内以厅堂、天井为中心，有数十个乃至数百个生活单元，适合多人同住，讲究的人家还会设书房和练武厅。



▲客家围龙屋