

给孩子讲 中国地理

张百平 周国宝 著

黑土大粮仓 东北平原






东北平原 总览图





图例

-  国界
-  海岸线
-  省级行政中心
-  一般城市

图书在版编目(CIP)数据

给孩子讲中国地理 / 张百平, 周国宝著. —北京:中国轻工业出版社, 2019.7

ISBN 978-7-5184-2336-1

I. ①给… II. ①张… ②周… III. ①地理—中国—少儿读物
IV. ①K92-49

中国版本图书馆CIP数据核字(2018)第291340号

审图号: GS(2018)6850号

本书地理底图资料由中华地图学社提供

给孩子讲中国地理

黑土大粮仓 东北平原

总策划: 梁勇

责任编辑: 巴丽华 由蕾 责任终审: 劳国强 版式设计: 王超男

封面设计: 刘志华 王嘉嘉 责任监印: 张京华

出版发行: 中国轻工业出版社(北京东长安街6号, 邮编: 100740)

印刷: 北京博海升彩色印刷有限公司

经销: 各地新华书店

版次: 2019年7月第1版第4次印刷

开本: 889×1194 1/32 印张: 45.25

字数: 1400千字

书号: ISBN 978-7-5184-2336-1 定价: 392.00元(全14册)

邮购电话: 010-65241695

发行电话: 010-85119835 传真: 85113293

网址: <http://www.chlip.com.cn>

Email: club@chlip.com.cn

如发现图书残缺请与我社邮购联系调换

190503E1C104ZBW

总 序

*

从我们出生那一刻起，我们就对自己所处的环境产生了极大的兴趣。我们喜欢都市的繁华，也享受山村的宁静，我们向往高山流水，也追逐大海波涛。我们在不断地行走中不断追问：远方是什么？世界有多大？

养育我们的祖国，是这个世界上面积最大的国家之一。960万平方千米的陆地上，山河壮丽，物产富饶，这里生活着勤劳勇敢的人们，他们既保持着对自然的敬畏，又希望靠智慧改造环境，创造美好的生活。

儿童读中国地理书，从小拓展视野，了解祖国壮美山川，感受天地多姿多彩，必将终生受益。





全套 目录

给孩子讲中国地理
共包括 14 分册
全景展示这片壮丽的土地

主题分册 中国的云和凤

气温 | 谁的四季不迷茫 / 就像三伏天那雪糕 / 寒潮吹来了秋裤吗 / 中国的冷极之争 / 这里有座“大火山” / 夏天的世外桃源 / 暖气不够去哪避寒 / 早穿皮袄午穿纱

降水 | 鱼米乡和牧羊 / 冷暖兵团的交战 / 东风不与周郎便 / 江南梅子时节雨 / 你那里下雪了吗 / 美丽雾凇哪里看 / 天无三日晴 / 巴山夜雨涨秋池 / 到台北去看雨

主题分册 中国的陆和海

平原 | 东北平原 / 华北平原 / 长江中下游平原

丘陵 | 东南丘陵

高原 | 黄土高原 / 内蒙古高原 / 云贵高原 / 青藏高原

盆地 | 四川盆地 / 柴达木盆地 / 塔里木盆地 / 准噶尔盆地

海洋和海岛 | 台湾岛 / 渤海 / 黄海 / 东海 / 南海

主题分册 中国的山和峰

东部山脉 | 大兴安岭 / 太行山 / 秦岭 / 大别山 / 南岭

西部山脉 | 天山 / 祁连山 / 昆仑山 / 喜马拉雅山 / 横断山脉

山峰 | 三山 / 五岳 / 佛教名山 / 道教名山 / 十大名山

主题分册 中国的河和湖

河流 | 长江 / 黄河 / 珠江 / 淮河 / 海河 / 黑龙江 / 雅鲁藏布江 / 京杭运河

湖泊 | 洞庭湖 / 鄱阳湖 / 太湖 / 杭州西湖 / 千岛湖 / 三峡水库 / 青海湖 / 高原圣湖 / 高山天池

北方地区

区域分册 东北平原

综合 | 东北三宝 / 东北油田
黑龙江 | 北大荒 / 五大连池 / 丹顶鹤 / 哈尔滨 / 乌苏里江 / 中国雪乡
吉林 | 松花江 / 查干湖 / 吉林雾凇 / 长春

辽宁 | 辽河 / 盘锦 / 辽西走廊
内蒙古 | 科尔沁沙地

区域分册 华北平原

综合 | 漏斗平原 / 长芦盐场 / 南水北调
海河流域 | 北京城 / 海河与天津 / 白洋淀
滦河流域 | 滦河 / 北戴河海滨
黄河流域 | 中原 / 开封 / 水泊梁山 / 微山湖 / 黄河口
淮河流域 | 黄泛区 / 徐州 / 寿县

区域分册 黄土高原

综合 | 黄土地貌 / 炎黄故地 / 黄土上下 / 晋陕杂粮 / 晋煤陕油
陕北高原 | 北洛河 / 晋陕段长城 / 晋陕大峡谷
山西高原 | 吕梁山 / 汾河 / 晋商 / 盐运之城
陇中高原 | 六盘山 / 陇右
关中盆地 | 关中盆地 / 古都西安

南方地区

区域分册 长江中下游平原

长江中游平原 | 岳阳 / 武汉 / 荆江 / 鄱阳湖
苏皖沿江平原 | 皖江 / 巢湖 / 南京
里下河平原 | 扬州 / 里下河平原
长江三角洲 | 江南 / 江南运河 / 江南园林 / 水乡古镇 / 阳澄湖 / 崇明岛 / 上海 / 杭州

区域分册 东南丘陵

综合 | 南方丹霞 / 南方红土
江南丘陵 | 皖南古村 / 黄山 / 九华山 / 三清山 / 庐山 / 罗霄山脉 / 张家界 / 衡山
浙闽丘陵 | 雁荡山 / 楠溪江 / 武夷山 / 福建土楼
两广丘陵 | 罗浮山 / 鼎湖山 / 桂林山水

区域分册 四川盆地

综合 | 巴蜀古镇 / 巴蜀气候 / 川菜
成都平原 | 成都 / 都江堰 / 青城山 / 西岭雪山 / 峨眉山 / 乐山大佛

川中丘陵 | 古蜀道 / 阆中古城 / 自贡 / 蜀南竹海
川东平行峡谷 | 华蓥山 / 钓鱼城 / 重庆 / 长江三峡

区域分册 云贵高原

综合 | 南方喀斯特 / 坝子 / 四季如春 / 动植物王国 / 茶马古道
贵州高原 | 苗族 / 黄果树瀑布 / 樟江 / 天坑 / 梵净山 / 乌江 / 赤水河
云南高原 | 东川红土地 / 石林 / 南盘江 / 哈尼梯田 / 西双版纳 / 大理

西北地区

区域分册 内蒙古高原

综合 | 草原艺术 / 蒙古包 / 牧场美食
东部多草区 | 呼伦贝尔 / 满洲里 / 阿尔山 / 锡林郭勒 / 坝上 / 克什克腾
中部多麦区 | 阴山 / 河套平原 / 呼和浩特 / 鄂尔多斯高原
西部多沙区 | 阿拉善沙漠 / 胡杨

区域分册 丝绸之路

综合 | 古诗中的边塞
甘肃段 | 乌鞘岭 / 河西走廊 / 张掖 / 丹霞 / 河西三关 / 敦煌
北疆段 | 阿尔泰山 / 准噶尔盆地 / 独库公路 / 东天山
南疆段 | 吐鲁番盆地 / 伊犁河谷 / 塔克拉玛干沙漠 / 罗布泊和楼兰古国 / 阿尔金山 / 喀喇昆仑山 / 瓜果之乡

青藏地区

区域分册 青藏高原

青海 | 青海湖 / 门源 / 三江源 / 唐蕃古道 / 青藏铁路
西藏 | 拉萨 / 雅鲁藏布大峡谷 / 珠穆朗玛峰 / 林芝 / 冈仁波齐峰 / 阿里 / 羌塘 / 藏族人民
云南和四川 | 三江并流 / 过雪山草地 / 九寨沟

给孩子讲中国地理
精心编写设置 11 类 84 个专题
系统展示大地理常识

专题
索引

分册名 分册页码

地形专题

从海岸到海底 [中国的陆和海] P92
陆地五大地形 [中国的陆和海] P58

地貌专题

构造地貌 | 是谁造的山 [中国的山和峰] P83
丹霞地貌 | 丹霞地貌的演化 [东南丘陵] P107
喀斯特地貌 | 奇特的喀斯特地貌 [云贵高原] P24
雅丹地貌 | 雅丹地貌魔鬼城 [丝绸之路] P55
河流地貌 | 河流的“蛇曲”风景 [青藏高原] P34
冰川地貌 | 冰清玉洁的冰川 [青藏高原] P59
冰缘地貌 | 夏陷冬胀的冻土 [青藏高原] P44
钨华地貌 | 绚丽的钨华景观 [青藏高原] P95
海岸地貌 | 多样的海岸地貌 [东北平原] P80
河流地貌 | 一条河的路程 [长江中下游平原] P36
沙漠地貌 | 沙漠 沙地 戈壁 [丝绸之路] P80
黄土地貌 | 千沟万壑的黄土地貌 [黄土高原] P24

土壤专题

黑土 | 神奇的黑土地 [东北平原] P24
紫土 | 富饶的紫色盆地 [四川盆地] P14
红土 | 南方红土 [东南丘陵] P108
褐土 | 杂粮地里的褐土 [黄土高原] P66
黄土 | 千沟万壑的黄土地貌 [黄土高原] P24

地理百科

大江 大船 大港 [中国的河和湖] P24
黄河入海口 [中国的河和湖] P31
流不到大海的河 [中国的河和湖] P54
五湖四海 [中国的河和湖] P65
一座山的画像 [中国的山和峰] P103

南北差异在哪里 [中国的山和峰] P35

气候专题

看云识天气 [中国的云和风] P93
雪花的形状 [中国的云和风] P83
一方水土养一方人 [中国的云和风] P29
雨慢慢往北跑 [中国的云和风] P69
二十四节气之春季 [中国的云和风] P24
二十四节气之夏季 [中国的云和风] P50
二十四节气之秋季 [中国的云和风] P98
二十四节气之冬季 [中国的云和风] P88

生物专题

看看大兴安岭的植物 [中国的山和峰] P22
东北三宝 [东北平原] P88
呼伦贝尔的那些花草 [内蒙古高原] P26
见证天山的生态演化 [丝绸之路] P65
可爱的大熊猫 [四川盆地] P44
你认识这些恐龙吗 [内蒙古高原] P39
漂亮的金丝猴 [云贵高原] P39
热带雨林的动植物 [云贵高原] P96
沙漠之舟骆驼 [内蒙古高原] P76
湿地里都住着谁 [东北平原] P33
垂直自然带 [中国的山和峰] P62

民居专题

高深的山西大院 [黄土高原] P76
胡同里的四合院 [华北平原] P26
巨型民居福建土楼 [东南丘陵] P82
依山傍水的吊脚楼 [云贵高原] P48
移动的家——蒙古包 [内蒙古高原] P91
住在窑洞里 [黄土高原] P49
粉墙黛瓦徽州民居 [东南丘陵] P28

民俗专题

川剧脸谱很有戏 [四川盆地] P26
好好吃的面食 [黄土高原] P40
热闹的彝族火把节 [云贵高原]

P81
水乡摇曳着乌篷船 [长江中下游平原] P91
川菜 [四川盆地] P100
茶叶和制茶 [东南丘陵] P34
多彩的陕北民俗 [黄土高原] P60

民族专题

东北的少数民族 [东北平原] P46
丰富多彩的藏族文化 [青藏高原] P80
驰骋大草原的蒙古族 [内蒙古高原] P84
云南的多样民族 [云贵高原] P90
壮族的歌 瑶族的舞 侗族的楼 [东南丘陵] P101
苗族 [云贵高原] P44

工程专题

北京人喝的水来自哪里 [华北平原] P28
地下长城坎儿井 [丝绸之路] P69
都江堰水利工程 [四川盆地] P31
京杭运河 [中国的河和湖] P55
南水北调 [华北平原] P99
难以翻越的古蜀道 [四川盆地] P60
因地制宜修建黄河大堤 [华北平原] P66
三峡水库 [中国的河和湖] P85
水往高处走的南旺枢纽 [华北平原] P71
辉煌的北京古城 [华北平原] P24
万里长城 [中国的山和峰] P28
艺术宝库莫高窟 [丝绸之路] P44

风光专题

东北第一山长白山 [东北平原] P56
江南三大名楼 [长江中下游平原] P42
三山 [中国的山和峰] P70
五岳 [中国的山和峰] P78
十大名山 [中国的山和峰] P97
天险长江三峡 [四川盆地] P91
雄伟的嘉峪关城 [丝绸之路] P39
中国的大瀑布 [中国的河和湖] P103
排山倒海的钱塘潮 [长江中下游平原] P111

序 言

*

东北平原由三江平原、松嫩平原和辽河平原组成，总面积约 35 万平方千米，是中国三大平原中最大的平原。

东北平原地跨黑龙江、吉林、辽宁和内蒙古 4 个省区，地处大、小兴安岭和长白山脉之间，北起嫩江中游，南至辽东湾。平原主要是由辽河、松花江、嫩江和乌苏里江等河流冲积而成，整个平原上地势平坦，河流密布，还有着肥沃的黑土地，是中国最重要的粮食产地之一。

东北平原上生活着热情豪爽的东北人，他们唱着二人转，扭着欢快的东北大秧歌，在黑土地上享受着天伦之乐。



☆ [清]袁江



57 查干湖——冰湖上的冬捕大戏

61 吉林雾凇——树上的冰晶亮晶晶

65 长春——美丽的花园城市

69 辽河——辽宁工农业发展的命脉

73 盘锦——辽宁海滨的鱼米乡

77 辽西走廊——东北的咽喉

80 专题——多样的海岸地貌

85 科尔沁沙地——沙漠逐步变绿洲

88 东北三宝——人参、鹿茸和貂皮

92 东北油田——这里的石油真多呀

- 综合
- 黑龙江
- 吉林
- 辽宁
- 内蒙古

目录

*

- 12 概说——黑土大粮仓 东北平原
- 20 北大荒——昔日荒野变粮仓
- 24 专题——神奇的黑土地
- 25 五大连池——火山喷出美丽的湖
- 29 丹顶鹤——湿地里的小精灵
- 33 专题——湿地里都住着谁
- 36 哈尔滨——冰城的冬和夏
- 42 乌苏里江——这里的历史故事多
- 46 专题——东北的少数民族
- 47 中国雪乡——冰雕玉琢的雪世界
- 52 松花江——东北的母亲河
- 56 专题——东北第一山 长白山

概
说东北平原
黑土大粮仓

*

→ 面积

东北平原是中国三大平原中最大的一个，总面积约 35 万平方千米。

→ 范围

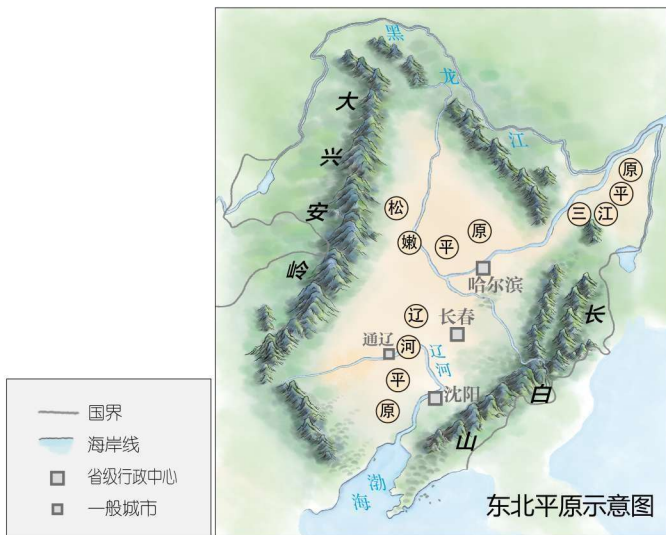
东北平原总体可分为两大部分，南部的松嫩平原和辽河平原相互连接，呈南北向；东北部的三江平原相对独立。

→ 地形

东北平原地势平坦，海拔大多在 200 米以下。平原四周山脉环绕，将东北平原围绕在中心地带。

平原西部：有大兴安岭山脉，海拔 1100 ~ 1400 米。

平原东部：有长白山脉，主峰海拔约 2691 米，是东北最高峰。



平原南部：辽河平原的南部与渤海和辽东丘陵相连。

平原北部：有小兴安岭山脉，海拔 500 ~ 1400 米。

平原核心区：都是大河冲积平原，主要包括辽河流域的辽河平原，松花江（含嫩江）流域的松嫩平原，乌苏里江、松花江、黑龙江三江交汇的三江平原。

→ 气候

东北平原处于中温带和寒温带范围，越往北气温越低。夏季短促，温暖多雨；冬季漫长，寒冷少雪；冬夏之间有季风交替。

寒冷的气候使得东北平原的冬季冰雪旅游资源丰富，冰城哈尔滨、吉林雾凇岛、中国雪乡等都是著名的旅游胜地。

白山黑水间的冷暖

说起山和水，我们常常听到的是青山绿水。不过在我国的东北三省，大家更喜欢用“白山黑水”来描绘这里的美丽。

东北的“白山”说的是长白山，“黑水”则是指黑龙江，不过到了后来，人们习惯用白山黑水来形容东北这片大地的肥沃和富庶。

打开东北地区的地图你就会发现，这里四周几乎都被高大的山脉所包围，西边有大兴安岭这一巨大的屏障，北侧是绵延的小兴安岭，东边则有美丽的长白山山脉。这些巨大的山脉之间断续相连，形成了一个大口袋，把东北平原大部分都装了进去。

大山会孕育出大河，在东北大地上也是如此。这里广袤的黑土地上流淌着无数的河流，黑龙江、乌苏里江、松花江、嫩江、



* 东北林海秋色

辽河、鸭绿江这些大河都是东北人民赖以生存的母亲河，它们川流不息，世代代滋养哺育着这里的人们。

中国最冷的地方在哪里？在东北。由于位于祖国北方，东北成为我国冬季里最为寒冷的地区之一。但这里除了冰天雪地，还有丰富的资源和美好的生灵。

东北平原上遍布着宝藏。就像歌曲里所唱的那样：“那里有森林、煤矿，还有那满山遍野的大豆、高粱……”当你踩在肥沃的黑土地上，眼望着大片的庄稼时，你也许能感受到这里的确是我们祖国的大粮仓。

在河流密布的东北平原上有很多湿地沼泽，在那里你能见到丹顶鹤、白鹤等高贵的舞者。而在东北平原四周的崇山峻岭间，遍布茂密的原始森林，东北虎、梅花鹿等动物在森林里快乐地生活着。知道这些，你便会明白东北的白山黑水是多么美好和富庶，这片土地哺育了无数的生灵。



* 雪夜风光

冰天雪地里的美景

每年刚到 10 月，来自俄罗斯西伯利亚的寒流便会频频光临东北。此时南方可能才刚刚进入寒秋，东北的大雪却已经洒满了黑土地。千里冰封，万里雪飘，空灵而壮阔的北国风光让人恍若置身神奇梦幻的冰雪国度。

虽然寒冷，冬天的东北却有着非常美丽的风景。白色的田野，冰封的湖面，挂满“银条”的树枝，炊烟透过积满白雪的屋顶袅袅升起，大自然把整个东北装点成了童话世界。

最热闹的要数“冰城”哈尔滨了。每年的冬季，哈尔滨都会举办规模盛大的冰雪节，人们穿上厚厚的羽绒服穿行在五光十色的冰雪建筑当中，像是进入了一个神奇的童话世界。