

吉林師道高等學校教授 傅士俊著

國民高等學校
女子國民高等學校

(滿語)

本國地理

滿洲圖書株式會社發行

吉林師道高等學校教授 傅士俊著

國民高等學校
女子國民高等學校

(滿語)

本國地理

滿洲圖書株式會社發行

康德五年三月一日印
康德五年三月一日發
康德五年十月十日翻刻印
康德五年十月十日翻刻發行

著作權所有

著者 傅 士 俊

吉林市東大灘天壇東胡同第二號

印 兼 滿洲圖書株式會社
發 行 者 新 京 特 別 市 西 七 馬 路 十 四 號

代表者 石 川 正 作

發 行 所 滿洲圖書株式會社
新 京 特 別 市 西 七 馬 路 十 四 號

國民高等學校
女子國民高等學校
（滿語）本國地理 A
定價 八角三分

目次

緒論	一
地方誌	二
第一章 吉林省	二
一 概說	二
二 處誌	十二
第二章 間島省	二十一
一 概說	二十一
二 處誌	三十
第三章 通化省	三十四
一 概說	三十四
二 處誌	四十一

第四章 安東省

一 概 說 四十五

二 處 誌 五 十

第五章 奉天省

一 概 說 五十七

二 處 誌 七十二

第六章 錦州省

一 概 說 八十九

二 處 誌 九十五

第七章 熱河省

一 概 說 一百零一

二 處 誌 一百零六

第八章 濱江省

..... 一百十二

一 概	說	·····	一百十二
二 處	誌	·····	一百十九
第九章 龍江省		·····	一百二十七
一 概	說	·····	一百二十七
二 處	誌	·····	一百三十四
第十章 牡丹江省		·····	一百四十二
一 概	說	·····	一百四十二
二 處	誌	·····	一百五十
第十一章 三江省		·····	一百五十四
一 概	說	·····	一百五十四
二 處	誌	·····	一百六十一
第十二章 黑河省		·····	一百六十六
一 概	說	·····	一百六十六

二處誌……………一百七十三

第十三章 興安東·北·南·西四省……………一百七十四

一 概說……………一百七十五

二 處誌……………一百八十六

總說……………一百九十一

第一章 地文……………一百九十一

一 地形……………一百九十一

二 氣候……………二百

第二章 人文……………二百零三

一 產業……………二百零三

二 交通……………二百十二

三 商業……………二百十六

四 住民……………二百十八

目次

五國家 二百二十一

五

目次 (終)

朝鮮爲隣。南臨黃海渤海，南西以山海關與中國爲界，西與蒙古相連。除南濱海岸而外，北、東、西三方，均爲山地，中央係大平原，土地肥沃，氣候概屬溫暖，農耕亦甚爲發達。

面積·人口 我國領土，共爲一百三十萬平方呎，面積廣大，產業豐富。

人民共有二千零八十七萬餘，分爲滿·漢·日·鮮·蒙五族，互相協和，安居樂業，共享王道樂土之福。人口分布密度，每方呎平均二十四人，而平原地域與鐵路沿線附近尤多。

滿洲帝國面積
及人口統計
康德二年所刊
以下面積及人
口同此

1. 據國務院統
計處民政部
土地局編纂

建國 我國之肇建，以三千萬民衆不堪軍閥之虐政，幸得友邦仗義援

助，遂於大同元年三月一日，建立王道樂土之滿洲國。奠都新京，奉戴今上陛下爲執政，日本率先承認，國際地位日漸穩固，政通人和，域內漸定，於斯頒布組織法，施行帝制，執政登極，號爲滿洲帝國。人民安居樂業，百廢俱興，而國基日趨於鞏固，斯乃友邦日本盡力所致，我皇帝躬親訪日，御

回鑾後、頒布訓民詔書、自斯兩國國交、愈形敦睦、一德一心、發揚東方之文化、共維世界之和平。

政治 我國爲奉戴皇帝之立憲君主國、中央各機關、分掌國政、地方以省·縣·市爲行政之樞紐。省分吉林·間島·通化·安東·奉天·錦州·熱河·濱江·龍江·牡丹江·三江·黑河·興安東·北·南·西等十六省。縣隸於省、省轄於國務院、市除新京特別市而外又有奉天·哈爾濱·吉林·齊齊哈爾·安東·營口·撫順·鞍山·遼陽·四平街·鐵嶺·錦州·牡丹江及佳木斯等市、均爲我國地方行政之單位。

地方誌

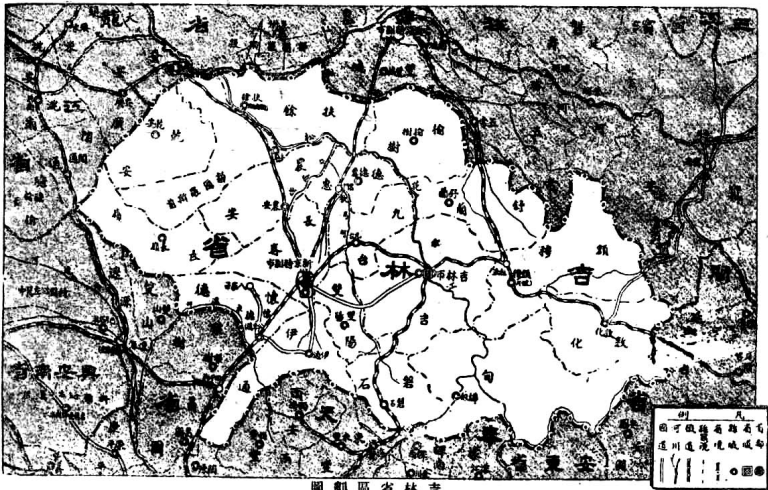
第一章 吉林省

一 概 說

位置 位於濱江間島奉天龍江四省之間，橫臥於我國之中央，以新京為中心，東半部概係山地，西半部概為波浪形平原，所謂南滿北滿者，以本省之南部為界。

地形 我國之東部，長白山系以北東·南西之走向而綿互，吉林與間

吉林省
面積六千方料
人口四萬九千人
每方料密度
三人



吉林省區圖

吉林省略圖

1 大石頭河子
小石頭河子

2 輝發河
溫德河
伊通河
飲馬河

島兩省，以此山脈之主嶺而分界。山脈之西斜面，侵蝕進步，傾斜較緩，又因松花江上流，及各支流之侵蝕，於沿河兩岸，有細長之平野。老張廣才嶺山脈，自北東濱江省境，延至吉林，於此被松花江切斷，而其南部之延長，直至奉天附近，曰薩哈亮山脈。再西，吉林與新京之間，尙有大黑山山脈，此等山脈，均與長白山脈互相平行，成同一之走向，故均屬於長白山系。新京以西，土質多以細砂而成，概係波浪形平原，而往往於二波浪形丘陵之間，常圍繞而成水池，並無顯著之河流。北東部，即敦化附近之各河流，向北流，注入牡丹江，其餘山地間之各河流，均自南東而向北西，盡成松花江之支流。松花江，發源於長白山地，自本省南東部，流向北西，橫灌省之中央，自吉林以下，河道漸寬，到處蛇曲，沿岸多舊河道之遺跡，及牛角湖等低地，及至省之北境，合併嫩江，遂折而向北東流。省之南部，以公主嶺附近爲中心，雖係波浪形丘陵地，然其以北之各河流，終歸

於黑龍江、而其以南之各河流、均歸於遼河、故省境南部一帶、爲黑遼之分水界、所謂南滿、北滿、亦以此爲界限。

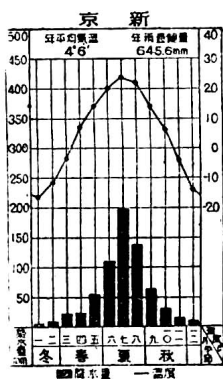
氣候

以吉林·敦化爲中心之東部山地、與西

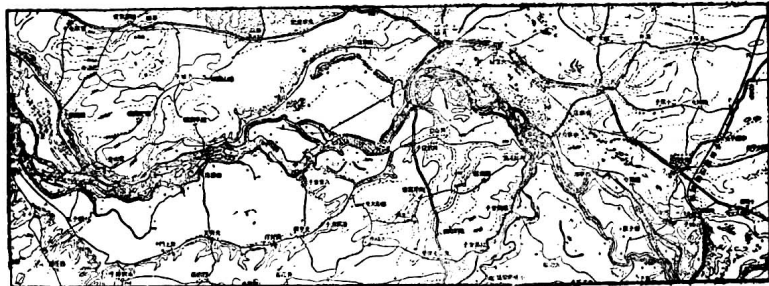
部平原之扶餘、農安、氣象不同。東部山地、因多森林關係、降雨量較多、春·秋兩季、由蒙古所吹之暴風、因大黑山山脈所阻、頗無影響。西部平原地帶、降雨較寡、故成草原地、春·秋冬三季之暴風又烈、惟冬季因東部地勢居高、故氣溫較西部爲低。

產業

東部山地各



新京氣候圖



松花江流域圖

樺甸·額穆·
敦化三縣及
寧安南端木
場爲國有林
歸大同林業
公司管理



新京附近大豆之聚散圖

國民高女本地

河流沿岸、平野、山間低地、及山腹面
傾斜緩處、均開闢爲農耕地。農產物、
以大豆、高粱爲大宗、穀子、包米、小
麥、米等次之、副產業有菸、蔬、蘇子
等。近年來、因朝鮮人之移住、於永
吉、磐石、長春、懷德、額穆、敦化等縣、
卽沿松花江及各支流、經營水田。林
業於松花江以東之樺甸、額穆、敦化
等山地爲著、其西部之舒蘭、永吉、磐
石等縣次之。木筏、薪炭等順江會集
吉林、故於市之東部東大灘附近多
木商。野生植物則有木耳、蘑菇、人

葎·靛·鞣草及其他藥材等、野生動物、則有雉·麇·鹿·熊·兔·猪·狼等類、於山林之間、而產出之、農民採捕上記各種出產、以爲副業。西部平原地方、土質概係砂性、以高粱·穀子·大豆·包米爲最多、其他荒野草地、爲牧畜或遊牧之地。

▷ 松花江及其各支流、魚類較多、以鯽魚·白魚·鯉魚爲最多、哈什嗎又頗著名。鑛產、以煤爲最多、例如九台縣之火石嶺子·馬家溝、額穆縣之奶子山、樺甸縣之蘇密溝、永吉縣之缸窰炭坑、伊通縣之南大溝等處、均產優良之煤炭。金鑛、以樺甸縣夾皮溝金廠爲著、石灰岩產於吉林之北西部及磐石附近、於吉林市之北西部用此等石料、而興大同洋灰公司。



圖筏木之近附林吉



吉林省之交通圖

交通 以新京爲中心，鐵道四出，向北至哈爾濱之間，有京濱線，東有京圖線，橫過東部山地，然後至圖們，爲滿日連絡幹線之一，北東之間，又有拉濱線，南則有滿鐵本線，向西又有京白線，而吉林與奉天之間，更有奉吉線等鐵道。新京·吉林之間，開通國道，每日有長途汽車之往來，其他道路，以吉林爲中心，新京次之，向各縣雖有道路之發達，然未加修者居多，除凍結時期以外，尙屬不便。松花江自吉林上溯，因水流甚急，航運限於流筏·薪炭船及農產物運送之民船而外，不適用於汽船