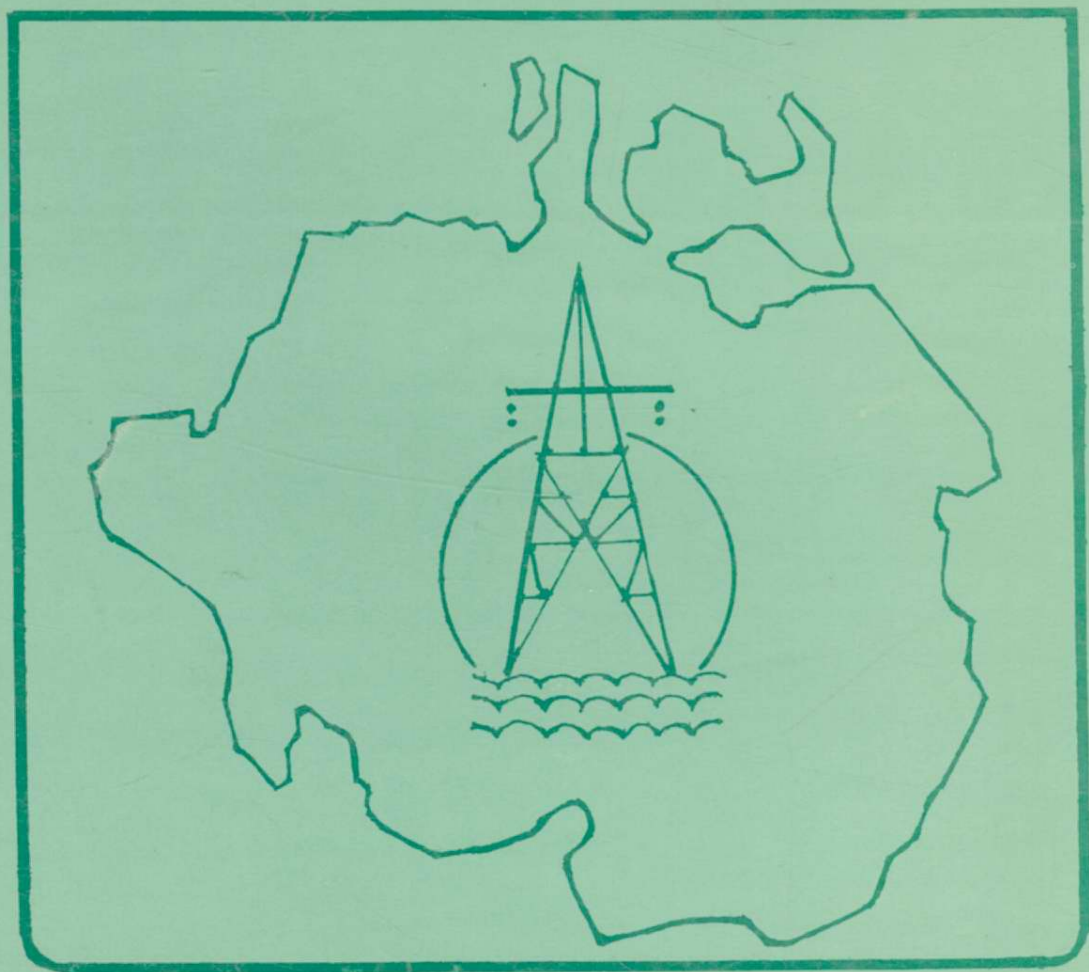


013975

永登县水利电力志

永登县水利电力志编纂领导小组



甘肃民族出版社

永登县地方志丛书

永登县水利电力志

永登县水利电力志编纂领导小组

甘肃民族出版社

《永登县水利电力志》编纂领导小组

组 长 黄 清

副 组 长 王建太 蒋克惠

组 员 甘生福 徐仁才 柳生录

杨学泰 王进龙 吕世俊

办公室主任 蒋克惠

副 主 任 王进龙

主 编 王进龙

编 写 人 员 王建平 柳生录 宗享年 魏素敏

资料搜集人员 钱高运 熊长青 薛育林 张克礼

賀永隆水利誌出版

永隆
業興

乙亥年冬 邵法清



积累历史经验
发展水电事业

梁增涛

一九五五年
十一月



引大入秦总干渠渠首

引大入秦东二千渠庄浪河大渡槽



4



引大入秦总干渠大沙沟渡槽



欧共体援建的树屏乡杏花村节水型灌溉项目(喷灌)



1990年7月25日,世行考察团和永登县领导咨询卫生改水项目



河桥水轮泵站



庄浪河治理工程青寺段



武胜驿镇富强水利发电站



古老的水磨磨坊



河桥四坪配套渠道衬砌

永登县水电工程公司承建的引大东一千渠长涧沟座槽



苦水乡大东湾水库

6



秦川乡石门沟水土保持流域点

农村供电网大同变电所



苦水乡红岬沟水土保持流域点治理现状



龙泉铁合金厂

永登县虹鳟鱼渔场





《水利电力志》编纂领导小组讨论工作

编纂领导小组人员合影

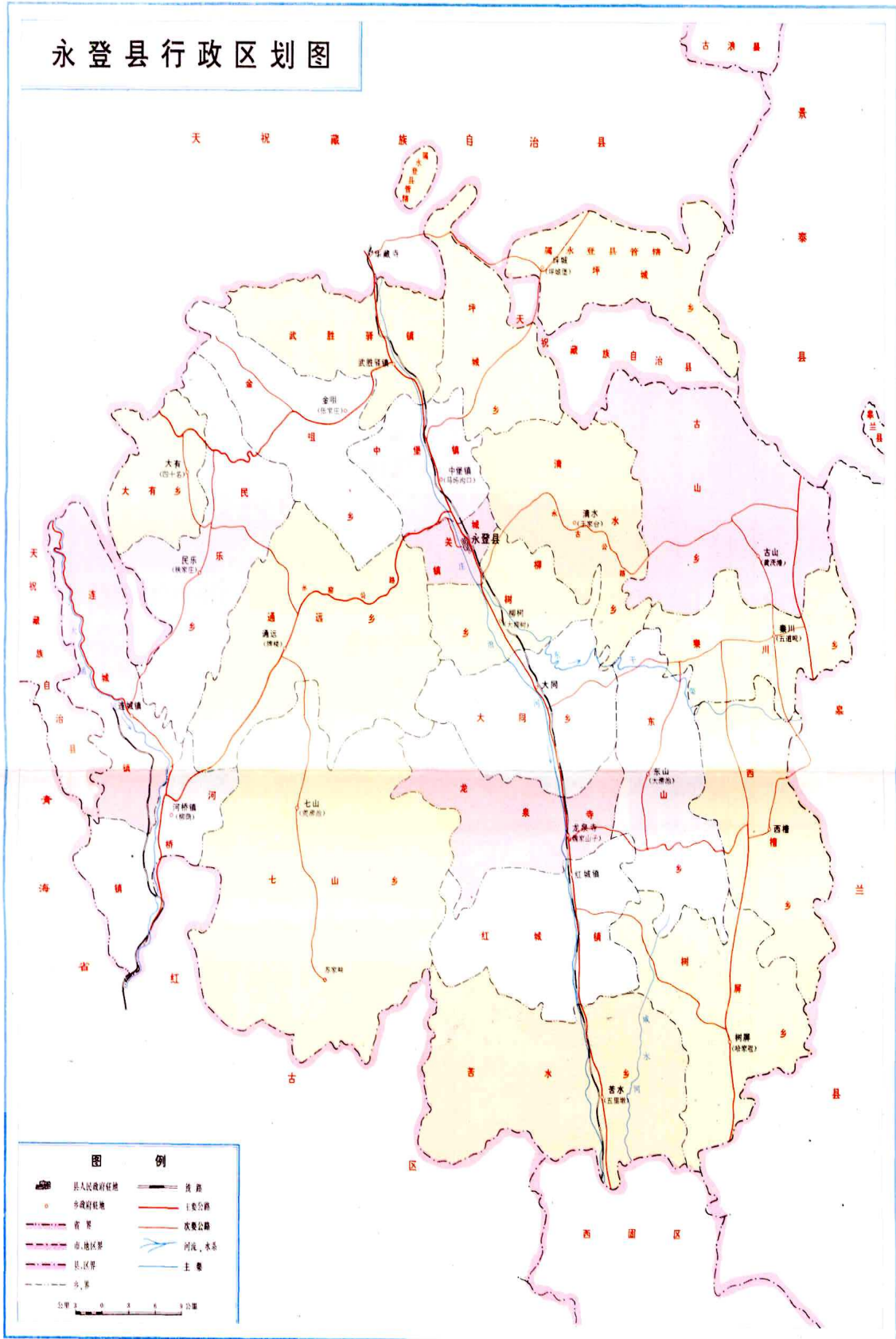
前排从左至右:王进龙 王建太 黄清 蒋克惠
 后排从左至右:吕世俊 杨学泰 徐仁才 甘生福 柳生录



编辑办公室人员合影(从左至右)

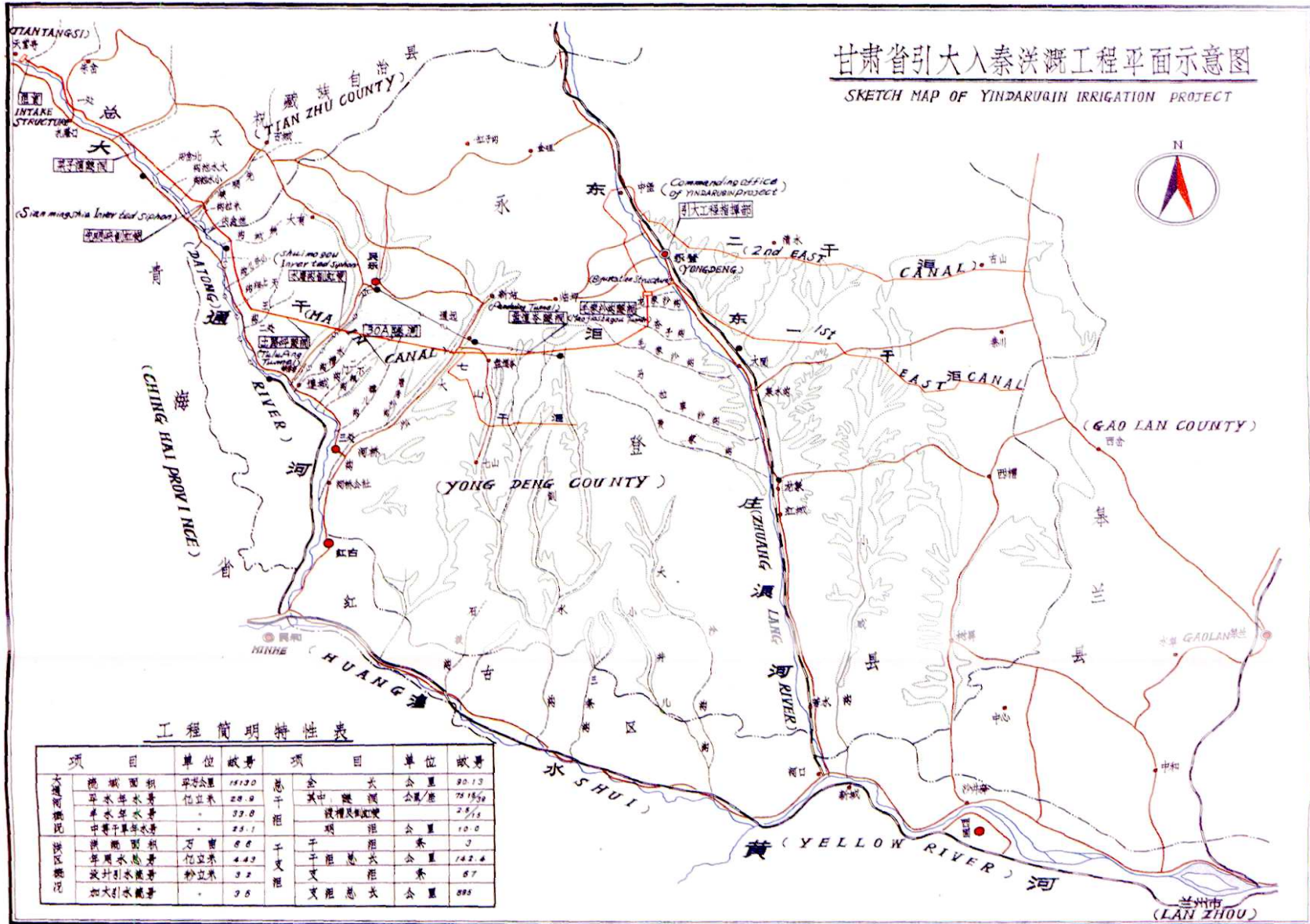
魏素敏 王进龙
 蒋克惠 王建平

永登县行政区划图



甘肃省引大入秦灌溉工程平面示意图

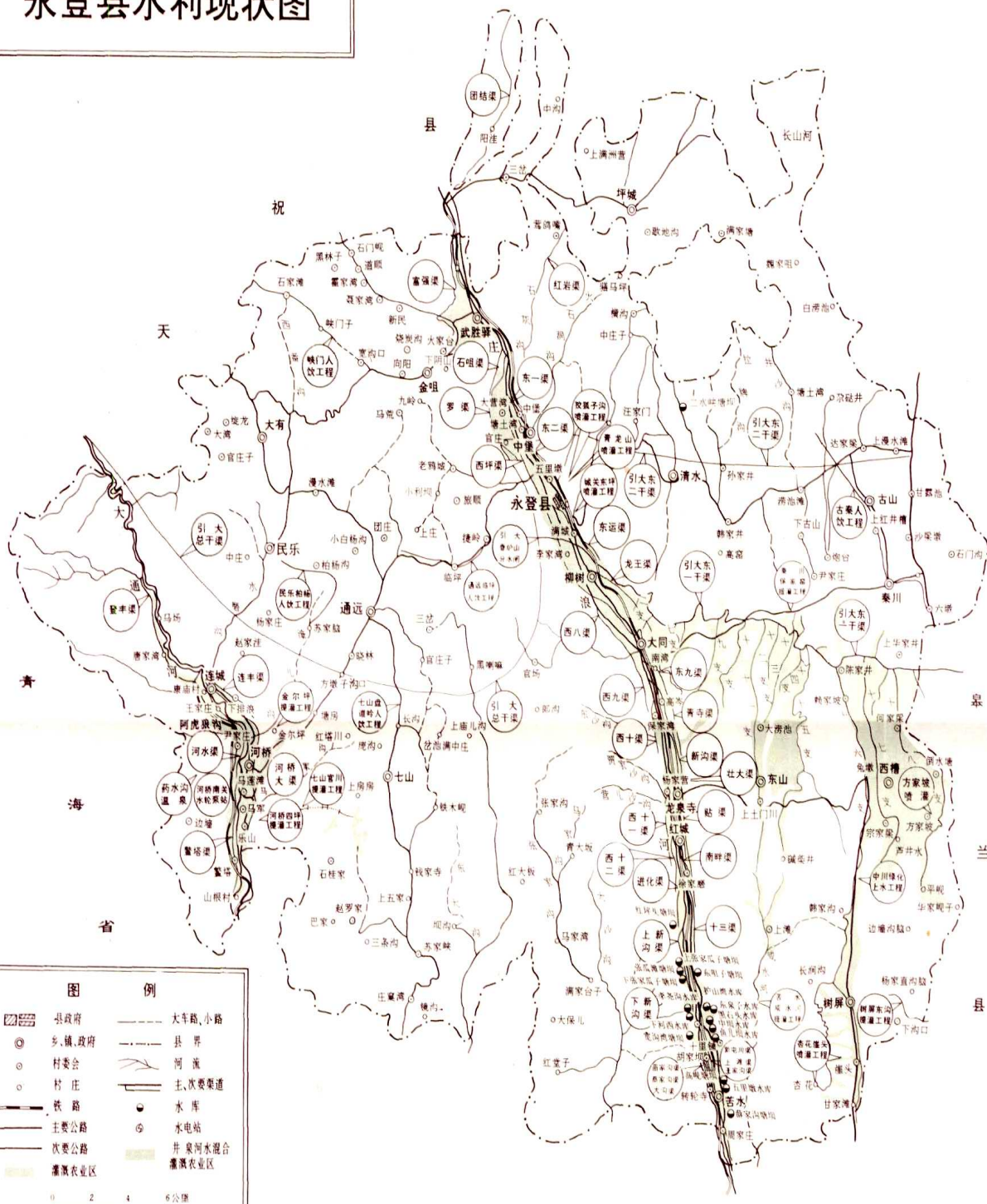
SKETCH MAP OF YINDARUIN IRRIGATION PROJECT



工程简明特性表

项 目	单 位	数 量	项 目	单 位	数 量
大通河概况	流域面积	平方公里	16120	总干渠	全长公里
	年平均水流量	亿立方米	20.9	其中隧洞	公里/座
	丰水年水流量	亿立方米	33.0	隧洞及涵洞	公里/座
	中水年水流量	亿立方米	23.1	隧洞	公里
洪区概况	灌溉面积	万亩	9.0	干渠总长	公里
	年用水总量	亿立方米	4.4	干渠总长	公里
	设计引水量	亿立方米	3.2	支渠总长	公里
	加大引水量	亿立方米	3.6	支渠总长	公里

永登县水利现状图



图例

- | | | | |
|--|-------|--|--------|
| | 县政府 | | 大车路、小路 |
| | 乡、镇政府 | | 县界 |
| | 村委会 | | 河流 |
| | 村庄 | | 主、次要渠道 |
| | 铁路 | | 水库 |
| | 主要公路 | | 水电站 |
| | 次要公路 | | 井 |
| | 灌溉农业区 | | 泉 |
| | 灌溉农业区 | | 灌溉农业区 |

0 2 4 6公里

永登县农村电网图

0 3 6 9 12 公里

