

016159

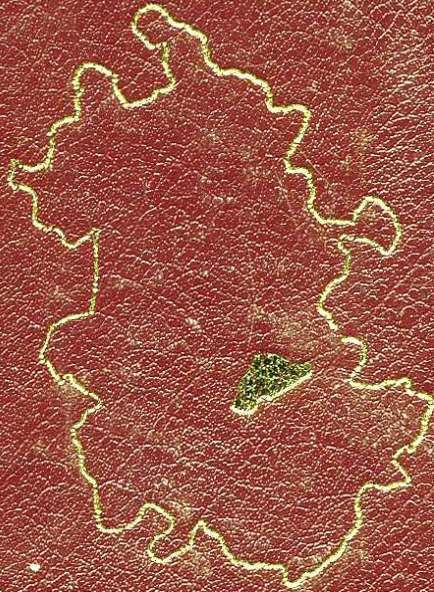
安徽省

ANHUISHENG

无为县地名录

WUWEIXIANDIMINGLU

(342623)




无为县地名委员会办公室编

安徽省无为县地名录

ANHUI SHENG WUWEI XIAN DI MING LU

(342623)

(内部资料)



无为县地名委员会办公室编

一九九〇年十月

F111-5

前 言

《无为县地名录》是根据国务院国发(1979)305号通知发布《国务院关于地名命名、更名暂行规定》和中国地名委员会发布《全国地名普查若干规定》及省地名领导小组办公室拟定的《安徽省县(市)地名录编辑提纲》的要求编写的。这是本地名录编写的重要依据,也是汇集地名普查的主要成果之一。

地名,是人类历史的产物。随着历史的发展,地名也在不断变化着,地名变换更替,给地名上带来不少问题,有的重名,有的含义不清,有的图实不符,错字,错音,错义颇多。特别是“文化大革命”时期,随意命名,造成了地名混乱。为了使地名达到标准化、规范化的要求,在地名普查的基础上,编辑本地名录,它是一部法定性的工具书,是推广标准地名的重要手段,也是国家地名资料档案的重要组成部分。它以较为简明的形式集中反映地名的规范化书写形式和标准读音。直接为军事、交通、邮电、公安、民政、文教、农林、水电、外事等有关部门提供准确的地名资料。

地名工作,在县委、县政府重视和直接领导下,经省、地两级领导不断检查指导。从一九八一年八月开始至一九八二年十二月止,先后以一年五个月的时间,按照《全国地名普查若干规定》的要求范围,以1:5万地形图为基础资料,对全县地名进行一次全面系统地调查核实,共普查地名7833条。对图实不符的393条地名进行了改正,其中错注55条地名;对图上无名,实地有名的1134条地名进行了增补。同时,遵照国务院《关于地名命名、更名的暂行规定》,对全县乡(公社)在地区范围内重名4个,更名2个;村委会(大队)重名172个,更名119个;村委会(大队)汉字同音的16个,更名6个;还有路、街、巷恢复原名,重新命名、更名的18个。这样使我县地名基本上达到标准化、规范化的要求。今后需要命名、更名的一定按一九八六年一月二十三日国务院发布的《地名管理条例》的规定,深入调查研究,严格履行报批手续。

本地名录汇集地名普查成果资料,参照1:9万县挂图,编制成1:18万的全县行政区划图,标注了村委会(大队)以上行政区划名称;无城、襄安、二坝3镇分别绘制示意图;其余乡、镇以1:5万地形图绘制的地名图73幅。这些图,以地名为特点,境界不作划界的依据。收集了地名普查中形成的各种地名概况材料95篇。辑录了行政区划、居民点、企事业单位、人工建筑物、自然地理实体、纪念地和名胜古迹等地名7199条。对每条地名加注了汉语拼音,并

在说明栏内对政区和重要地名的名称来历、含义作了简要说明。

本地名录刊用的数字：农业生产，为县统计局一九八七年农业年报资料，乡（镇）、村委会、村民小组为一九八五年年底数字，人口数为一九八一年地名普查实数，其余为有关部门提供的。

今后，单位和个人使用无为县地名资料时，一律以本地名录为准。

无为县地名委员会办公室

一九九〇年十月




图为无为县人民政府，无为县人民代表大会常务委员会办公楼



无为县革命烈士事迹陈列馆，位于无城绣溪公园“无为县烈士陵园”内，一九八六年春建成，馆名为原安徽省政协主席张恺帆同志亲笔题写。图为无为县革命烈士事迹陈列馆全景。

4

新四军第七师司令部旧址在无为县严桥区徐岗乡海云村三水洞。是省重点文物保护单位。图为七师司令部旧址。



无为县革命烈士纪念碑，位于无城镇绣溪公园内西南，一九五九年建成，碑高八米，钢筋混凝土砌成，碑基成六角形，面积144平方米，南北各有5级台阶，四面有青松环绕。碑正面镶有毛主席的手迹：“死难烈士万岁，六个大字，背面镶有张恺帆同志的亲笔题词：“人民英雄永垂不朽”。图为纪念碑。



素称鱼米之乡的无为，农民在丰收后，踊跃送粮，图为陡沟镇农民的送粮情景。



无为中学创办于1925年，原名无为县初级中学，1946年改为无为中学。现有31个班级，220余名教职工，1700余名学生，图为该校电化教学楼外景。

5



图为在襄安镇白鹤观出土的西周牛鼻形双耳灰陶罐。



无为第一中学，1951年2月建校，原名“无为乡村师范学校”。1955年改为普通中学，几易校名，1973年增设高中部时，定名为无为第一中学。图为教学楼外景。



无为大堤，位于长江下游北岸。始建于明永乐三年(公元 1405 年)，建国后进行了全面整修，是保护 巢湖流域七县二市 400 多万亩农田，500 多万人口和淮南铁路安全的重要堤防。图为坐落新河镇上的“无为大堤建设管理局”外景。



横跨在永安河上的襄安大桥，是军二公路上的重要桥梁之一，图为大桥雄姿。

6




图为在襄安镇白鹤观出土的西周陶壺。(左、中)



图为一九四四年三月新四军第七师五十五团在无为县周家大山与日伪军战斗的场面。



无为县图书馆阅览楼，取名“揖米阁”。坐落在北宋著名书画家，曾任无为知军米芾的宝晋斋故址之南，造型古朴典雅，一次可接待读者500人。图为“揖米阁”外景。



凤凰颈大闸，屹立西河与长江交界处的无为大堤上，是调节内河水位的重要出江大闸。图为大闸全景。

目 录

一、无为县地图	
二、无为县概况	3
三、行政区划,居民地	7
无城镇地名图、概况、地名	9
襄安镇概况、地名图、地名	17
二坝镇概况、地名图、地名	19
严桥区概况	21
严桥镇概况、地名图、地名	23
鼓楼乡地名图、概况、地名	30
尚礼乡概况、地名图、地名	35
响山乡地名图、概况、地名	40
徐岗乡概况、地名图、地名	45
红庙乡概况、地名图、地名	51
开城区概况	57
开城镇概况、地名图、地名	59
羊山乡概况、地名图、地名	65
六店乡地名图、概况、地名	72
宏林乡地名图、概况、地名	76
赫店乡概况、地名图、地名	81
苏塘乡概况、地名图、地名	85
先锋乡概况、地名图、地名	89
宝山乡地名图、概况、地名	92
蜀山区概况	95
蜀山镇概况、地名图、地名	97
关河乡概况、地名图、地名	101
百胜乡概况、地名图、地名	105
黄姑乡地名图、概况、地名	110

鹤毛乡地名图、概况、地名	114
郑河乡概况、地名图、地名	119
建国乡概况、地名图、地名	123
泉塘乡概况、地名图、地名	127
牛埠区概况	131
牛埠镇概况、地名图、地名	133
洪巷乡地名图、概况、地名	138
汪田乡概况、地名图、地名	143
昆山乡地名图、概况、地名	148
湖陇乡地名图、概况、地名	152
练溪乡地名图、概况、地名	156
民权乡概况、地名图、地名	159
土桥镇概况、地名图、地名	163
石涧区概况	167
石涧镇概况、地名图、地名	169
黄龙乡地名图、概况、地名	174
太平乡概况、地名图、地名	179
天花乡地名图、概况、地名	184
福路乡地名图、概况、地名	188
檀树乡概况、地名图、地名	193
黄箬镇概况、地名图、地名	199
仓头镇地名图、概况、地名	204
凤河乡概况、地名图、地名	209
襄安区概况	214
金鸡乡地名图、概况、地名	216
得胜乡概况、地名图、地名	221
爱国乡地名图、概况、地名	226
刘渡镇概况、地名图、地名	231
吉祥乡概况、地名图、地名	235
沈马乡地名图、概况、地名	240
虹桥乡概况、地名图、地名	245
陡沟区概况	249
陡沟镇地名图、概况、地名	251
田桥乡概况、地名图、地名	256

周岗乡地名图、概况、地名	261
长坝乡概况、地名图、地名	266
凤凰桥乡地名图、概况、地名	271
赵坝乡地名图、概况、地名	275
忠台乡地名图、概况、地名	279
河坝乡地名图、概况、地名	283
泥汭区概况	287
泥汭镇地名图、概况、地名	289
官镇乡地名图、概况、地名	295
十里墩乡地名图、概况、地名	301
三溪乡概况、地名图、地名	306
姚沟镇地名图、概况、地名	311
高沟乡概况、地名图、地名	315
神塘乡地名图、概况、地名	319
白茆区概况	325
江坝乡地名图、概况、地名	327
红旗乡地名图、概况、地名	331
六洲乡地名图、概况、地名	335
黑沙洲乡地名图、概况、地名	339
新沟乡地名图、概况、地名	343
五洲乡地名图、概况、地名	347
汤沟区概况	350
汤沟镇概况、地名图、地名	352
三汊河乡概况、地名图、地名	358
马渡乡地名图、概况、地名	363
雍南乡概况、地名图、地名	368
长安乡概况、地名图、地名	374
蛟矾乡概况、地名图、地名	378
四、企事业单位（扉页）	383
无为纺织厂概况	385
无为县化肥厂概况	385
国营周家大山林场概况	386
企事业单位名称	387
五、人工建筑物（扉页）	393

人工建筑物名称	395
六、自然地理实体 (扉页)	401
自然地理实体名称	403
七、纪念地、名胜古迹 (扉页)	407
黄金塔	409
米公祠概况	410
皖江革命烈士塔概况	411
泥汭渡江烈士塔概况	412
六洲暴动概况	413
纪念地、名胜古迹名称	414
八、附录：县更名、命名的通知	415
附录一	
无为县人民政府关于新河、板桥公社更名的通知	
政地名 (1982) 307 号	417
附录二	
无为县人民政府关于全县重名大队 (居委会) 更名、命名的通知	
政地名 (1982) 306 号	417
附录三	
全县重名大队 (居委会) 更名、命名名称	418
附录四	
无为县人民政府关于行政村区划调整的通知	
政民 (1985) 68 号	422
附录五	
无为县人民政府关于将严桥等乡改镇的通知	
政民 (1985) 129 号	423
附录六	
无为县人民政府关于高沟乡健全大队改划为两个村民委员会的 知	
政民 (1985) 135 号	423
附录七	
无为县人民政府关于蜀山等六个乡改镇的通知	
政民 (1987) 44 号	424
地名首字笔画索引	425
无为县乡 (镇) 名称	489
方言地名字注音、含义集注	490
九、编后记	491

无为县行政区划图、概况

WUWEIXIANXINGZHENGQUHUATUGAIKUANG

