

大埔風物志

(2007再版增訂)

蕭國健撰

香港公共圖書館 HKPL 十月



3 8888 16538631 3

區智松嶺村

Wong Chi Pinghill Villa



9

獻辭

大埔區幅員遼闊，歷史悠久，由昔日古樸的農村漁港，發展至今天繁華多采的新市鎮，難得古今並存，趣意盎然。

大埔區議會於一九九七年編印《大埔風物志》一書，深受區內外人士歡迎。書中記錄和介紹大埔區的歷史、風俗、地貌、古蹟、文物，讓人一窺大埔區傳統獨特之處，極具參考價值；此外，不少人士更視《大埔風物志》，為在大埔區尋幽訪勝，郊遊遠足的獨門秘笈。

今大埔區議會重編《大埔風物志》，增補了不少資料，其中包括大埔區出現的新事物，本人樂見其成。希望讀者藉此《大埔風物志—2007增訂版》，能對大埔區的傳統文化及城鄉風貌有更深入的理解。

潘太平

大埔民政事務專員
潘太平 太平紳士

PFL

3 8888 16538631 3

前言

大埔擁有悠久的歷史，區內保留了不少具歷史價值的文物和名勝，例如別具風俗特色的林村許願樹；純樸自然的塔門、沙螺洞；險峻奇拔的八仙嶺；景色怡人的新娘潭瀑布等。十年前，大埔區議會為了讓區內居民更加了解本區的歷史、文物和發展，並吸引更多遊人大埔遊覽，遂成立《大埔風物志》編輯委員會，編印《大埔風物志》一書。

十年過去，大埔的山光水色秀麗依然，新事物的出現和發展更增添大埔的趣味，其中聳立於大埔海濱公園，極具歷史意義的回歸紀念塔更成為大埔的地標之一。為了更翔實介紹大埔今昔的風貌，大埔區議會因此重新編訂《大埔風物志》，增補更多資料，例如康樂園的由來、大埔鄉民抗日事蹟等，以讓區內居民及區外遊人對大埔有更深入的認識。

《大埔風物志－2007再版增訂》一書能於香港回歸祖國十周年出版，實有賴編輯委員會各委員的努力，本人謹此向他們致謝。



大埔區議會主席
鄭俊平 太平紳士

再版序

大埔地區，古稱大步，自遠古已有先民聚居，五代時，大步海(今吐露港)已為重要產珠場所，區內亦曾盛產香木。明清間，客籍人士相繼遷入。上世紀(二十世紀)初，九廣鐵路之建成，使該地漸成一大市鎮。

1995年中，余應大埔區議會之請，主編「大埔風物志」，至1997年中而書成，今年初夏，大埔區議會欲再版是書，囑余將其內容增補。余以前時遺漏各點補入，供讀者指正。

是書初成時，蒙沈思兄幫助，區內人士提供資料及借出圖片，特此再謝。今次再版增訂，蒙門人羅維貞等協助拍照，及作田野考察，使內容能增訂，並獲大埔區議會付梓印行，使大埔之歷史風貌，賴以傳諸久遠。謹此數言，以紀其事。

書中有不足或遺漏之處，敬希惠予賜正。

蕭國健

蕭國健於顯朝書室

二零零七年九月

目 錄

獻辭.....	1
前言.....	2
再版序.....	3
目錄.....	4
第一章：歷史沿革.....	7
一. 史前時代.....	8
二. 考古遺址.....	10
三. 秦漢至唐朝.....	12
四. 五代十國.....	12
五. 元朝.....	12
六. 明朝.....	13
七. 清朝.....	14
八. 近代.....	17
九. 現代.....	20
第二章：經濟狀況.....	23
一. 種茶.....	24
二. 採珠.....	25
三. 種香.....	26
四. 燒灰.....	27
五. 陶瓷生產.....	28
六. 採鉛.....	30
七. 漁業.....	31
八. 農業.....	31
第三章：交通狀況.....	33
一. 海港.....	34
二. 水路交通.....	36
三. 鐵路交通.....	38
四. 古道.....	41

第四章：社會概況.....	45
一. 鄉約.....	48
二. 社會團體.....	59
三. 民居.....	68
第五章：前期教育及鄉村學校.....	73
一. 早期教育.....	74
二. 大埔官立漢文師範學校.....	76
三. 一九四五年後的大埔鄉村學校.....	77
四. 聖基道兒童院.....	82
五. 松嶺兒童院.....	83
第六章：古蹟文物.....	85
一. 公共建築.....	86
二. 寺觀.....	90
三. 廟宇.....	95
四. 教堂教會.....	107
五. 祠堂.....	112
六. 橋樑井泉.....	116
七. 碑銘.....	119
第七章：風俗與慶典.....	129
一. 節.....	130
二. 誕.....	136
三. 醮.....	139
第八章：歷史事件.....	143
一. 地名由來.....	144
二. 林村約屬各村與粉嶺區「一村」之械鬥.....	144
三. 回歸塔與1899年英人接收新界之史事.....	146
四. 大埔鄉民抗日紀事.....	147
五. 八仙嶺.....	148

六. 新娘潭之傳說.....	149
七. 太和市開墟.....	150
八. 碗窰遺址之發掘.....	152
九. 船灣水塘.....	153
十. 李福林與大埔康樂園.....	155
十一. 南華莆村之人民英雄林立.....	155
十二. 余東旋與大埔之余園.....	156
第九章：歷史地圖.....	157
一. 明萬曆(1573-1620)粵大記之廣東沿海圖.....	158
二. 清嘉慶二十四年(1819)新安縣志之新安縣圖.....	158
三. 1866年和神父繪製之新安縣全圖.....	159
四. 清光緒五年(1879)廣州府志之新安縣圖.....	159
五. 清宣統元年(1909)廣東輿地全圖之新安縣圖.....	160
六. 民國二十三年(1934)廣東全省地方紀要之香港圖.....	160
七. Map of Hong Kong and the New Territories, North Sheet, 180,000, Published by the War Office 1936, Reprinted from HIND 1015, March 1946, Edition by O.S. 1949.....	161
八. Map of Hong Kong, Sheet 2, Published by Hong Kong Government, 1971.....	162
附錄：	
一. 訪古遊路線.....	163
二. 湮沒的古蹟.....	165
參考書目.....	167
鳴謝.....	172
編輯委員會成員.....	173
後記.....	175

第一章


歷史沿革

一. 史前時代

遠在三億六千萬年前之古生代泥盆紀，大埔區出現香港最早形成的地層，分布在大埔海與赤門海峽附近的黃竹角咀、老虎笏、白沙頭洲、馬屎洲一帶區域。經過中生代侏羅紀及晚白堊紀（一億年至九千萬年前）多次地殼運動，組成了今天大埔區的基本地貌。

長達數億年的地層沉積，在大埔區內沿海地域，如：馬屎洲、泥涌、深涌、荔枝莊、鳳凰笏、白沙頭洲、丫洲、平洲等地的沉積岩石中，埋藏有距今四億年至一億年前的各類型古生物化石，極具科學研究價值。

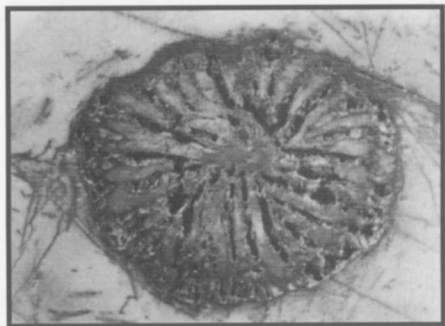
本區已發現的古生物化石有盾皮魚類的碎片，另有菊石、珊瑚、貝類、雙殼類的蛤、螺，各類植物葉片在岩石中的印痕（包括蕨類植物、裸子植物、被子植物）、石化了的植物枝莖（硅化木）以及昆蟲等。這些珍貴的動植物化石，為大埔區留下香港最具價值的史前遺物。



深涌發現之菊石化石



荔枝莊發現之蕨類印痕化石



馬屎洲發現之珊瑚化石

二. 考古遺址

從分佈多處的考古發現證明，距今五千多年前，香港各地已有人類棲息活動。大量的史前遺址，出土的幾何印紋陶，有段石礮、有肩石斧及其他文物，與中國南方出土的文物源出一轍。由新石器時代，經歷青銅器和鐵器時代的發展，香港地區已有頗多具有相當文化的「百越民族」居住。


大埔區襟山面海，水源豐沛，適宜先民在此活動及捕漁狩獵。先民在大埔區的生活，約有四、五千年歷史。大埔區內出土的史前文物散佈各處，其中已發現的地點有：

元洲仔：在舊政務司官邸附近及岩岸旁邊，發現了不少幾何印紋陶器碎片、貝琢和石灰窖。七十年代中期，亦出土了一批石礮及石斧，是新石器時代晚期的遺物。


鹽田仔：一九八五年，在鹽田仔與馬屎洲之間的石堤附近，發現了一批史前陶器。

圍頭村：一九八五年亦發現了一批青銅器陶片，估計當年曾有先民居住。

橫嶺頭：一九八五年，於橫嶺頭塘角村處，出土了八座相信是唐代的灰窖，灰窖生產的石灰，可供建築房屋及造般使用。



石斧小礮（古物古蹟辦事處藏）



印紋陶器殘片（古物古蹟辦事處藏）

三. 秦漢至唐朝

秦統一天下前，大埔為百越範圍之一部分。從秦、漢到三國、東晉初年的五百多年間，大埔屬番禺縣管轄。從東晉初年到中唐時期，大埔改屬寶安縣管轄。從唐代中期至唐明朝末葉，大埔轉屬東莞縣管轄。

四. 五代十國

有文字紀錄的大埔歷史，最早可追溯至五代十國期間，其時，南漢是一個在嶺南割據稱雄的小國，因地僻濱海，四無強敵，反而能偏安一時。南漢地方政治勢力的獨立使該地區的發展比唐朝更進一步。南漢大寶六年（963），南漢後主劉鋹募兵三千，置媚川都，在大埔海採集珍珠。

五. 元朝

宋朝末年，外族入侵，中土人士南遷避亂，部分遷至現在新界，大埔居民始告增加。

元朝，大埔海仍是中國廣東重要的珍珠場。元朝大德八年（1304）編的《南海志》便記載有「元貞元年

(1295)，屯門寨巡檢劉進程、張珪建言：東莞縣地面大步海內生產鴉螺珠……荔枝莊、青螺角亦有珠母螺」，這是大埔區拓展之始。

六. 明朝

明神宗萬曆元年(1573)明朝政府於東莞縣南增設新安縣，縣治設於南頭。從此時直至清末英國租借新界的三百多年間，大埔歸廣州府新安縣管治。



1932年間大埔墟北部海濱（香港歷史博物館藏）

明朝末年，廣東沿海屢受海盜侵擾，明政府於廣東沿海設置南頭寨，以增強沿海防衛。南頭寨管轄六個汛地，其中佛堂門、龍船灣、大澳、浪濤灣和浪白五個汛地在今香港地區內。各汛地置於沿海偏僻地段，大埔因深處內陸，故間受海盜侵擾。

明代萬曆乙未年（1593），粉嶺龍躍頭鄧族為紀念在大埔海以身贖父、殉海存孝之鄧師孟，於大埔海濱建立了「鄧孝子祠」。稍後大埔頭鄧族在孝子祠旁立村，遂形成大埔頭村。同時，泰亨文氏亦遷進本區發展。綜合各鄉族譜及史籍所載，明朝期間，大埔區的沿海區域如白沙澳、榕樹澳、沙螺洞及林村谷一帶，已有不少聚落形成，從事漁農及燒陶作業。

七. 清朝

從清初至清末英國租借新界的三百多年間，大埔歸廣州府新安縣管治。

清朝初年，清政府為防鄭成功在沿海地區發展勢力，於是執行堅壁清野的遷海政策，強令沿海居民向內陸移徙。起初僅在浙閩沿海實行。順治十八年（1661）遷界令的範圍擴大到廣東沿海，按令須向內陸遷入五十里。



人丁內遷後，沿海五十里地域內一切房舍田產悉數剷平，以達成堅壁清野的對策。康熙三年（1664），清廷為了強化反鄭成功的效果，下令再向內陸遷入三十里。兩次遷界對沿海居民打擊極大，聚居於大埔的村落多被拆毀。

康熙八年（1669）「展界」，遷回大埔之居民甚少。朝廷為恢復區內之生機，只好鼓勵內地客家人士前來開荒，因此使大埔區招聚了很多從東江流域移居的「客家人」，他們使大埔區更為發展。康熙十一年（1672），大埔頭鄧族在已圯毀的鄧孝子祠側開設大步墟。大步墟是清初香港地區三大墟場之一，承擔起新界中央及東部的經貿樞紐。

由清初康熙年間開始，大埔區內對外交通十分發達，有街渡往來沙田瀝源及烏溪沙一帶；塔門港更是潮汕一帶船只補給良港。本區古道縱橫連貫，來往深圳、北區、元朗、沙田、荃灣等地，舖砌有不少平整大道，觀音逕通錦田、大步逕通九龍、城門拗通荃灣。直至今天，古道遺跡仍舊存在。

軍事方面，大埔區位於大鵬灣內緣，遠離珠江口及海路要沖，明朝以前，並無軍事設施佈置之紀錄。直至清

大埔風物志

第一章：歷史沿革

朝康熙二十七年（1688）的《新安縣志》始記載大埔區的軍事據點有大埔頭墩台一座，安兵三十名，及大埔頭汛，安兵十名。嘉慶二十四年（1819）的《新安縣志》記載有大埔頭墩台改汛房，及城門坳汛房，外委一員。光緒五年（1879）的「廣州府志」記載有塔門汛：左哨二司外委把總一員，防兵十五名。大埔頭：防兵十五名。城門坳汛：防兵十五名。上列之大埔頭、城門坳、塔門等地，皆為海陸要衝，分據大埔中心、南端及東緣位置，其駐兵或墩台遺址，現已無存，今大埔頭村旁仍存營盤下地名，可能是當年墩台在其村之上而名。

在大埔區現存的碑銘文物中，記載了本區早期的經濟貿易狀況，散佈各村古老廟宇，是鄉民的宗教祭祀中心，亦是解決訴訟的法律場所。塔門的送產碑、汀角的修廟碑、新娘潭橋碑、文武廟廣福橋碑等，顯示了清朝各年代的大埔區社會狀況。

天主教及基督教很早已在本區發展，從十九世紀中期、碗窰、汀角已是香港天主教對新安縣的傳教中心。一八六六年的「新安縣圖」，便是和神父傳道時測繪出版。基督教的崇真會亦在清末在大埔區以客家語播道。