

广东省地方志丛书

河源市

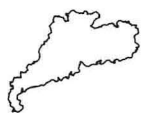
源城区志

(1988—2003)

河源市源城区地方志编纂委员会 编



广东省出版集团
广东人民出版社



广东省地方志丛书

河源市
源城区志
(1988—2003)

河源市源城区地方志编纂委员会 编

广东省出版集团
广东人民出版社
·广州·

HE YUAN SHI YUAN CHENG QU ZHI

封面图片：河源市源城区鳄湖公园

源城
区志

ISBN 978-7-218-07428-3



9 787218 074283 >

定价：300.00元

图书在版编目 (CIP) 数据

河源市源城区志 (1988—2003) / 河源市源城区地方志编纂委员会编. —广州:
广东人民出版社, 2012. 7
广东省地方志系列丛书
ISBN 978-7-218-07428-3

I. ①河… II. ①河… III. ①区 (城市) - 地方志 - 河源市 - 1988—2003
IV. ①K296. 53

中国版本图书馆CIP数据核字 (2011) 第258694号

河源市源城区志 (1988—2003)

河源市源城区地方志编纂委员会 编

版权所有 翻印必究

出版人: 金炳亮

责任编辑: 余小华

装帧设计: 友间文化

责任技编: 黎碧霞

出版发行: 广东人民出版社

地址: 广州市大沙头四马路10号 (邮政编码: 510102)

电话: (020) 83798714 (总编室)

传真: (020) 83780199

网址: <http://www.gdpph.com>

印刷: 天达印刷集团有限公司

书号: ISBN 978-7-218-07428-3

开本: 787毫米×1092毫米 1/16

印张: 65.75 插页: 8 字数: 1440千

版次: 2012年7月第1版 2012年7月第1次印刷

印数: 1—3000册

定价: 300.00元

如发现印装质量问题, 影响阅读, 请与出版社 (020-83795749) 联系调换。

售书热线: (020) 83790604 83791487

邮购: (020) 83781421

源城区地势图

比例尺 1:140000



图例

★	地级行政中心	—+—	铁路及火车站
★	县级行政中心	—+—+—	高速公路及其立交
◎	镇级行政中心	—+—+—+—	国道及编号
◎	村委、居委	—+—+—+—+—	省道及编号
○	自然村	—+—+—+—+—+—	县道
---	地级行政区划界	—+—+—+—+—+—+—	街道
---	县级行政区划界	—+—+—+—+—+—+—+—	山峰及高程

注：本图界线不作为权属争议的依据

本图由广东省地图院提供 审图号：粤S(2012)029号

源城区地势图

源城区行政区划图

比例尺 1:110000

源城区在广东省
位置示意图



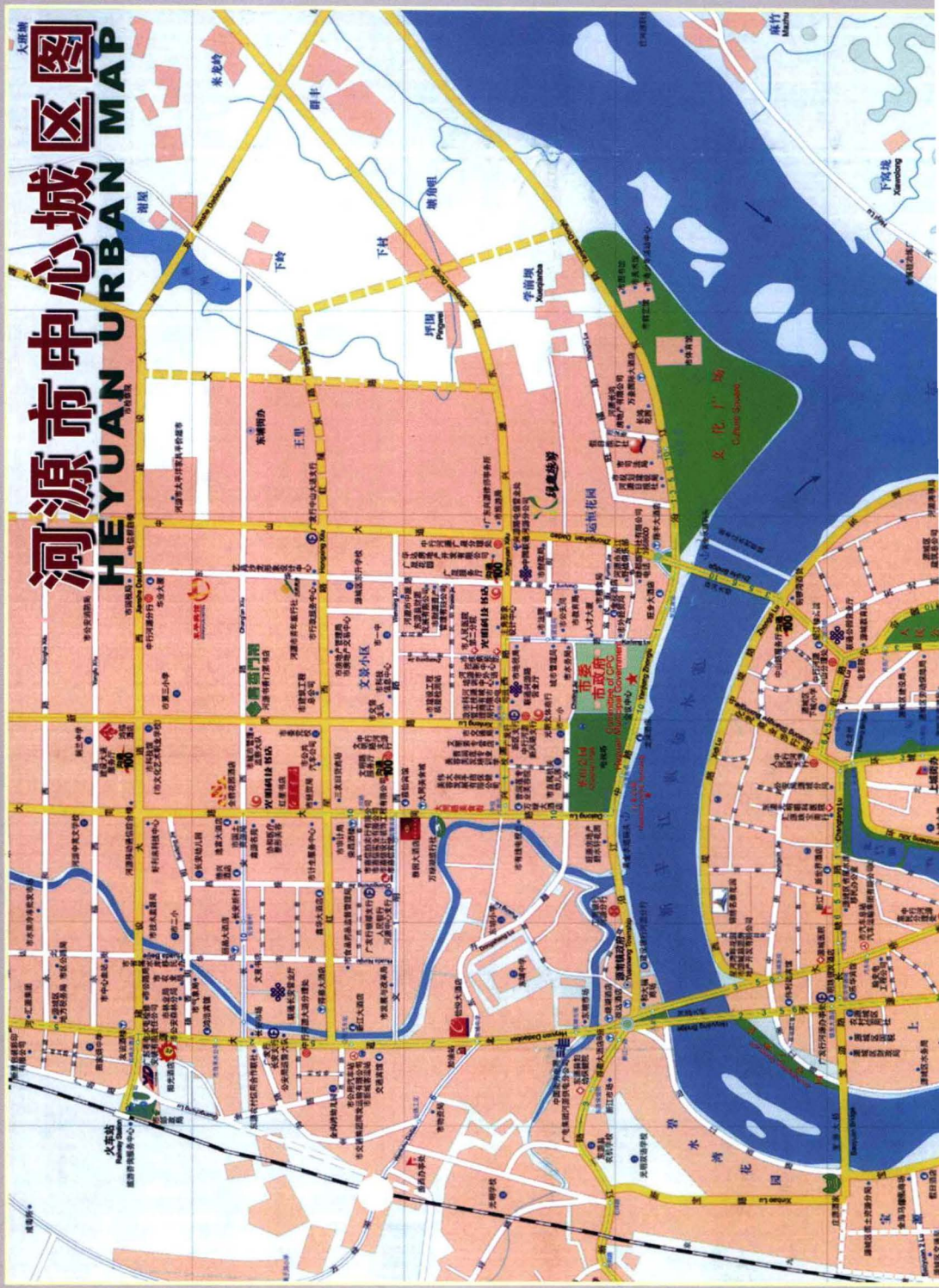


本图由广东省地图院提供 审图号：粤S (2012) 029 号

源城区行政区划图

河源市中心城区图

HEYUAN URBAN MAP

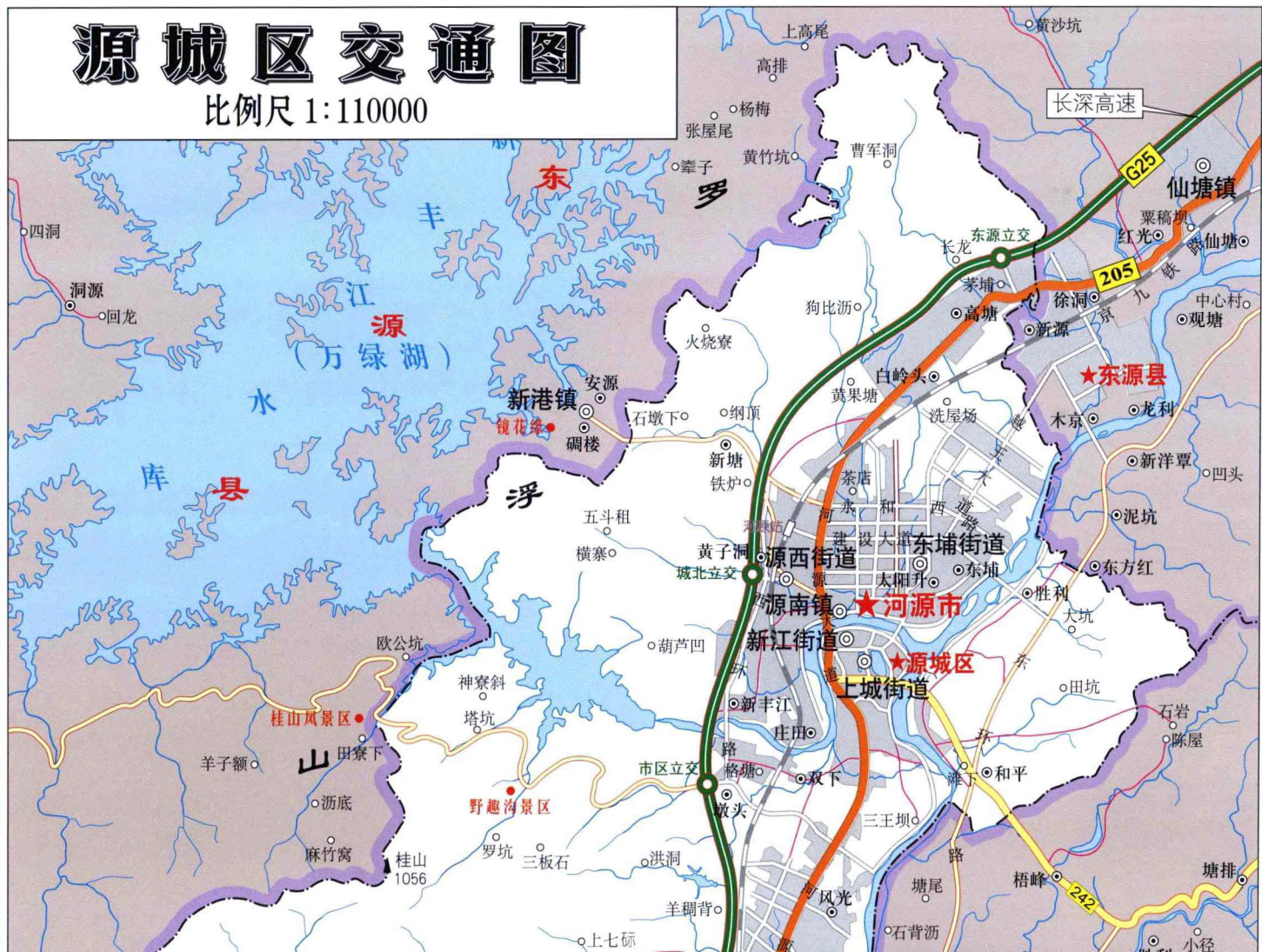


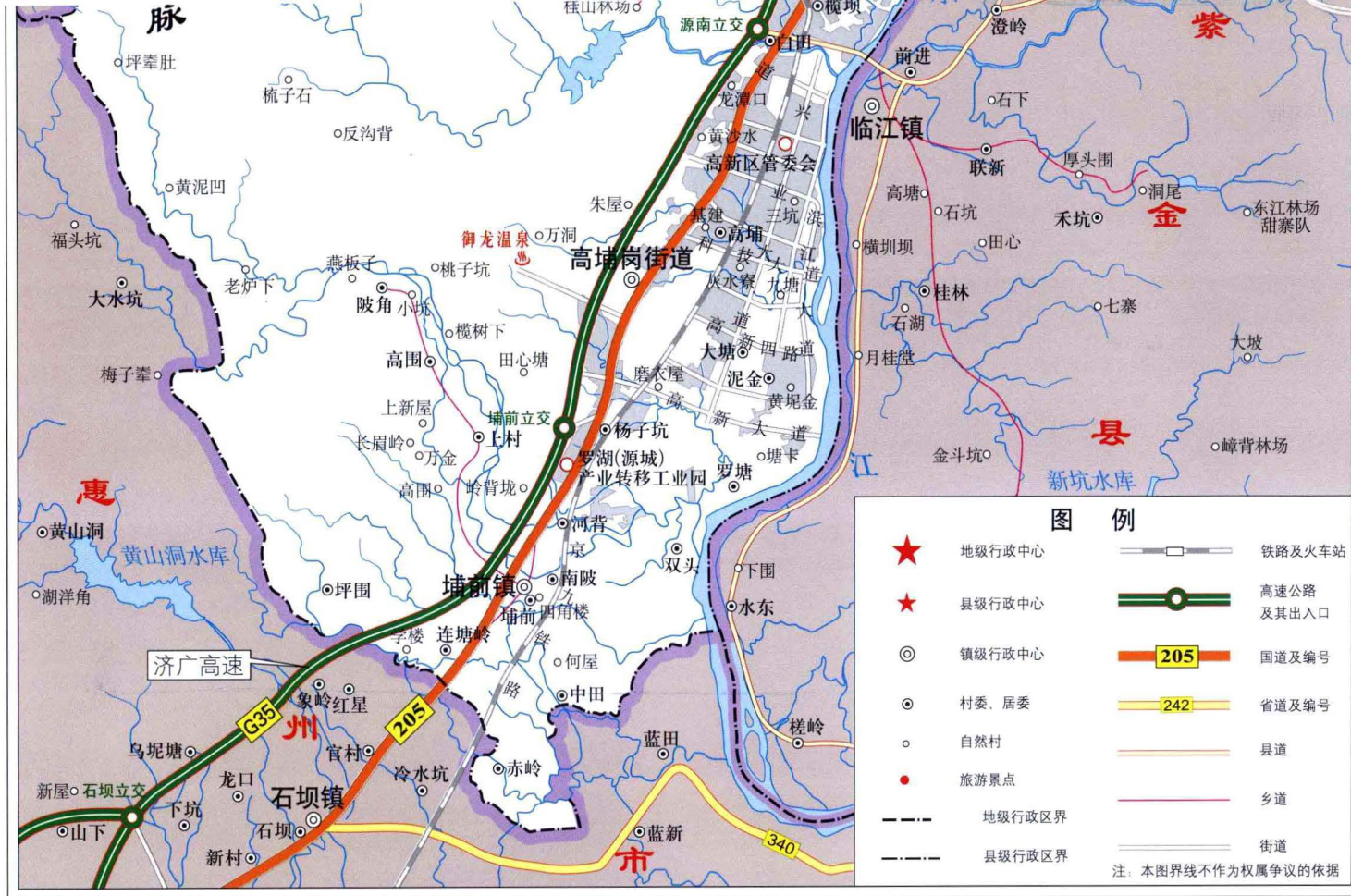


河源市中心城区图

源城区交通图

比例尺 1:110000





本图由广东省地图院提供 审图号：粤S(2012)029号

源城区交通图



从新市看老城



新丰江黄金水道夜色，老城新市遥相辉映。



1990年5月14日至17日，召开河源市源城区首届人民代表大会第一次会议。



1988年3月，河源市源城区委、区政府成立挂牌。



2003年，韩国企业界考察团到源城考察。



2002年1月，市区至埔前管道供水工程竣工。



1986年12月，老城化龙路南端。



改造后的老城化龙路南端



1997年前的老城区



1997年3月，老城中堤路。



1996年2月，老城公园电影院（前为河源县人民会场）。



老城公园电影院被拆除后，建成新城太阳广场。



京九铁路列车通过源城区



1992年11月22日，广梅汕铁路铺轨到河源（源城埔前）。



改造后的沿江路



2002年新城建设中的中山大道



改造前的老城九重门及其对岸沿江西路



老城九重门公园