

# 泉水鎮志

1949—1999



隄为县泉水镇人民政府 编纂

# 泉 水 镇 志

1949—1999

隰为县泉水镇人民政府

二〇〇〇年十二月



泉水镇政府综合大楼



泉水镇政府



泉水镇党、政领导人：(左四)镇党委书记梁友才，(右二)镇人大主席张文全，(左三)镇长黄华阳  
(左二)副镇长费长元，(左一)副书记梁恩好，(右一)副镇长徐昭泉



全体镇干部




泉水镇志编纂领导小组全体成员

泉水镇志编纂人员





泉水钟乳石(1)



泉水钟乳石(2)



泉水封山育林



泉水桫欏村



泉水河风光图



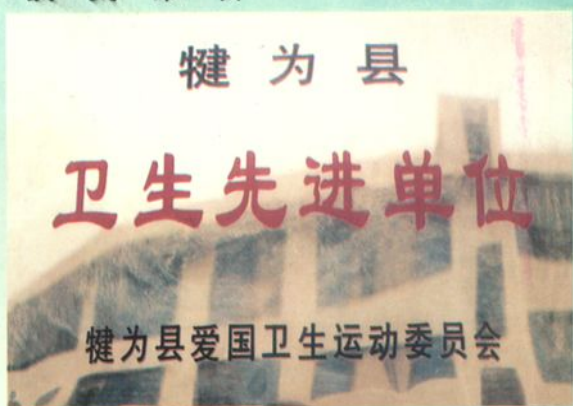
泉水榕树

泉水镇部分获奖荣誉





泉水镇部分获奖荣誉





政务公开

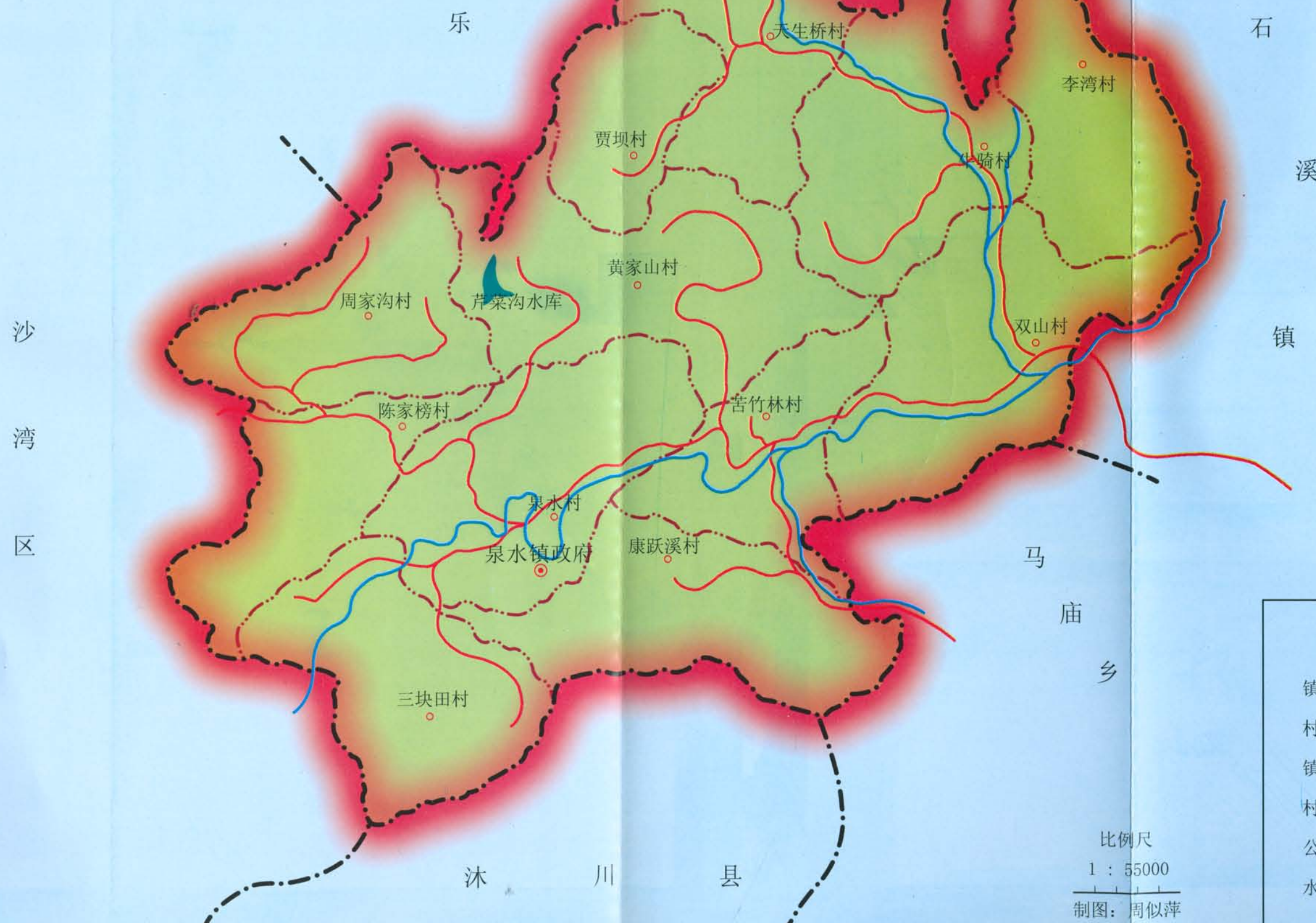


喷呐盛会



抗洪抢险

# 泉水镇行政区划示意图



**图例**

- 镇界 ————
- 村界 - - - - -
- 镇政府驻地 ○
- 村委驻地 ●
- 公路 ————
- 水系 ————

比例尺  
1 : 55000  
制图: 周似萍

# 目 录

序 .....	( 1 )
凡 例.....	( 2 )
概 述.....	( 3 )
大事记.....	( 6 )
第一章 建置沿革.....	( 11 )
第一节 泉水镇.....	( 11 )
第二节 下属各村.....	( 16 )
第二章 自然地理.....	( 18 )
第一节 位 置.....	( 18 )
第二节 资 源.....	( 20 )
第三节 气候与自然灾害.....	( 20 )
第三章 行政机构.....	( 22 )
第一节 人 大.....	( 22 )
第二节 政 府.....	( 34 )
第三节 居、村民委员会.....	( 41 )
第四节 镇政府内设机构.....	( 56 )
第四章 党群组织.....	( 66 )
第一节 中国共产党泉水镇委员会.....	( 66 )
第二节 群团组织.....	( 111 )
第五章 政事纪实.....	( 124 )

第一节	民国时期	(124)
第二节	中华人民共和国时期	(126)
第六章	人口、计划生育	(128)
第一节	人口	(128)
第二节	计划生育	(131)
第七章	农业	(134)
第一节	农业体制变化	(134)
第二节	粮食作物	(136)
第三节	经济作物	(141)
第四节	农技推广	(142)
第五节	农田水利建设	(147)
第八章	林牧业	(149)
第一节	森林面积变化	(149)
第二节	植树造林	(149)
第三节	森林保护和林植管理	(151)
第四节	林权证发放	(151)
第五节	猪牛羊的发展	(152)
第六节	畜禽疫病防治	(156)
第九章	乡镇企业	(158)
第十章	商业贸易	(162)
第一节	个体私营商业	(162)
第二节	供销社集体商业	(162)
第三节	粮管所	(164)
第十一章	财税收支	(166)
第一节	财税收入	(166)
第二节	财税支出	(167)

第十二章	金融	(169)
第十三章	交通	(173)
第一节	乡公路建设	(173)
第二节	村道公路建设	(174)
第十四章	邮政、通讯	(176)
第一节	邮 政	(176)
第二节	通 讯	(177)
第十五章	文教、卫生、体育	(178)
第一节	文 化	(178)
第二节	教 育	(189)
第三节	医疗卫生	(201)
第四节	体 育	(204)
第十六章	社会风土	(206)
第一节	衣、食、住、行	(206)
第二节	婚 丧	(208)
第三节	迷 信	(209)
第四节	农谚、方言	(211)
第十七章	精神文明建设	(214)
第一节	创文创卫	(214)
第二节	文明市民学校	(214)
第三节	各类获奖项目	(216)
第十八章	人 物	(219)
第一节	人物简介	(219)
附 录		(230)
杂 记		(235)
后 记		(236)

# 序

《泉水镇志》于世纪之交付印问世，与读者见面，实为全镇之大事，是精神文明建设与文化工程的硕果之一。

《泉水镇志》以马列主义、毛泽东思想、邓小平理论、江泽民“三个代表”为指导，以实事求是为原则。因年代久远，资料严重被毁等因素，采取详今略古，详近就远的编纂方法，用有据的资料，朴实的文风，精炼的文字，合理的框架，记述了全镇广大干部群众团结拼搏，筚路蓝缕的创业史。集经验教训于一书，汇成功失误于一册，有助于我们回顾过去，把握未来，抓住机遇，调整结构，发挥资源优势，发展地方经济，从而达到资政、育人、存史之目的。

《泉水镇志》将使你认识泉水、了解泉水，泉水人民热忱欢迎有识之士共建泉水；让泉水的山、水、林、洞更加灿烂夺目，地方经济成倍增长，人民生活更加美好，是我们的共同心愿。

特此为序！

镇党委书记：梁友才  
二〇〇〇年十二月十五日

# 凡 例

1、本志以中国共产党一、二、三代领导人的思想理论为指导，实事求是为原则，用唯物史观的科学方法进行编纂。

2、本志上限起自 1949 年 12 月 15 日，下限断至 1999 年底止，有的史料上溯下延为保持完整性。

3、本志文字以国家公布的《简化字总表》为准。数字采用阿拉伯数字。计量单位以当时法定计量单位为准。称谓一律不加称号，直书其名。

4、以 1949 年 10 月 1 日为准，此日前行文中所书解放前，此日后书解放后。

5、本志框架组合以志、记、传、录、考、图、表、照融为一体，以志为主的科学严谨的章节体，节下设自然段，以简便实用为宜。

6、资料来源于县档案局，地方志办公室，统计局等单位和本镇采访口碑资料，经筛选后入志。

7、人物经镇党委、镇政府集体研究决定。有贡献的在世人物作简介，获奖人物列表反映。



# 概 述

泉水镇位于犍为县城西北 30 公里处，面积约 50.2 平方公里，耕地面积 12895 亩，下辖 1 个集市、12 个村、78 个组、1 个居委会。总户数 3330 户，总人口 11757 人，其中农业人口 11245 人。

镇境东邻石溪镇、芭沟镇，南接沐川海云乡，西连沙湾区福禄镇，北通五通桥区石麟镇、西溶镇，镇人民政府驻地泉水集市。

泉水镇海拔最低 480 米，最高 734 米，地属深丘。境内气候温和，雨量充沛。春早，气温多变化；夏无酷热，雨量集中；秋雨较多，温差大；冬无严寒，霜雪少；全年阴天多，日照不足。年平均温度在 17℃ 左右，年降雨量约 1300 毫米。各类灾害常有发生，主要有干旱、暴雨、山洪；镇属犍为县西部，大凉山北系，其山岩名称有冯岩（犍为、屏山两县分界，来山名称为大田坳），野鸡林山（来山名称为冯岩），大地山（来山名称为野鸡林山，犍乐县市分界）。境内土壤以冷沙黄泥水稻土属为主，兼有由灰色中厚层石灰岩及泥质白云岩和云母粘土岩发育而成的黄色石灰土。

自然资源有珍稀植物桫欏——是中生代三迭纪和侏罗纪的树种，属国家一级保护植物；境内有面积较大，风光秀丽的“喀斯特”地貌，自然形成 50 余个溶洞，分布集中，千峰凝翠，洞壑深幽，令人叫绝，十里长廊，步移景变，四股温泉，赏心悦目，据中国科学院成都地理环境研究所考察，溶洞最深达万米以上，厚 300—400 米，有待开发；还有含多种元素、资源丰富的优质矿泉水；有矿质优良、厚度超过 100 米，储量在 15000 万吨以上的石灰石，储量达 3800 万吨的石膏矿，储量在 1000 万吨的煤和黄铁、石油。还有闻名遐迩的“泉水鱼”，肉细、味鲜、刺少。

泉水交通便宜，客车直达县城、沐川、福禄、石溪，村与村形成农村交通网络；邮电、通讯大为改观，程控电话四通八达；电视基本普及，新闻、信息收视及时、快捷。

解放前，受土地、劳动资料等生产要素和种籽、农技因素的制约，农业粗放经营，广种薄收，产量低下。解放后，经过土地改革，推广农业技术和良种，改革耕作制度，提高复种指数，农作物的面积，产量均有提高。水稻单产由 1964 年