

015686

和順縣地名錄

内部发行

和顺县地名录

山西省和顺县地名办公室 编

主 编：侯世绵

编 辑：冯喜柱 周拉小 常锁维

绘 图：刘定明 田 征

摄 影：王宝库 范岐山 焦来魁 刘如锁

校 订：（按姓氏笔画排列）

马虎成 马海元 马魁元 王玉玺 王根和 王恩荣

王崇文 牛福林 田乃荣 冯世昌 兰世先 巩文喜

刘乃彦 刘祥林 李贵林 李贵喜 李福锁 杜世成

宋俊魁 陈玉泉 陈武锁 陈受钟 张 喆 杨 柳

杨贡祥 周金锁 郑永文 郝进福 赵长庆 赵阳顺

赵银栋 阎金寿 常会千 温有芳 谢秋贵

校 对：侯世绵 周拉小

前 言

地名，这个人们赋予自然地理和人工建筑实体的语言符号，是人类进化、社会发展的产物。随着大自然的运动、社会的进步，地名也在不断演变和更新。各个历史时期都要有一定规律地瀛缩沧桑，去芜存青，淘汰过时地名，保留有用地名，创立新地名，从而沟通人们联系交往，生产劳动，工作学习，活跃社会生活。

地名学，占有一定的科学地位。目前应当视为一门边缘性科学，它所研究的对象是地名的源流、现状、趋向、分布、演变及其应用，涉及到语言学、地理学、历史学、民族学诸方面。因此地名工作是一项政治性、政策性和科学性很强的工作，它与外事、国防、经济、民政、公安、交通、邮电、新闻、出版、测绘、文教、卫生、科研等各行各业有着密切的联系，在社会主义两个文明建设中发挥着先行作用。

承前启后，继往开来，既要反映地名的本来面貌，又要给地名以新的时代气息，是地名工作者当之无愧，义不容辞的历史重任。历时二年的地名普查，充分发动和依靠广大干部群众，询征地名掌故老人，查阅地方史志，考证碑文典籍，认真总结了古人、前人留下的宝贵遗产，取得了图、文、表、卡四项成果。在此基础上组织专人，编纂出《和顺县地名录》。这是我县第一部有录有志，录志合一的地名专著，也是一部具有法定性、知识性、趣味性，为各方面提供完整、可靠的地名资料的工具书。

《和顺县地名录》，从收集、整理、编辑、审定到印刷的时间长达五年，因而资料截止的日期不尽一致。书内文字主体资料截止1979年底，部分资料截止1983年底，个别资料截止1984年底。所录地图，全部采用1985年8月编绘的资料，乡（镇）村名，分别取代公社、大队名。为了使读者准确掌握现行基层行政区划名称，特在辑七部分编有《县以下行政区划更替对照表》。书内全部内容，力求真实反映我县各类地名的过去和现状。除了大量的文字记述、数字统计以外，还插有图表、照片和影印件，给人们以直观概念。全书是一部历史资料，仅供党政军机关、学校、企事业单位、专业人员参阅和档案馆、图书馆存藏，不在社会上销售。

《和顺县地名录》在印刷出版前，中共中央顾问委员会副主任薄一波欣然挥笔，为本书题写了书名，激励着老区人民勇往直前，锐意改革，建设自己可爱的家乡。中国摄影家协会会员、《晋中报》社副总编范岐山、山西省地名委员会办公室副主任王宝库、省测绘局绘图大队长刘定明给予了极大的指导和帮助，特此表示谢意。但是由于我们编辑水平有限，疏漏和错误在所难免，热切欢迎读者批评指正。

山西省和顺县地名办公室

1985年8月

目 录

前 言

辑首：目录图片

和顺县地形图.....	(插页)
和顺县行政区划图.....	(插页)
和顺古城影印图.....	(插页)
和邑十景影印图.....	(插页)
和顺风貌.....	(插页)

辑一：全县综述

和顺县概况.....	(1)
和顺县名历代更迭表.....	(9)
和顺县历史沿革.....	(11)
和顺县地名考.....	(14)
和顺县地名在抗日战争中.....	(32)
和顺县方言与地名拼写.....	(38)

辑二：政区别录 (附图)

部分公社大队自然村更名.....	(43)
县城街巷.....	(46)
公 社.....	(51)
大 队.....	(81)
自然村.....	(102)
无人居住的自然村.....	(129)

辑三：专业地名 (附图)

台.....	(144)
站.....	(144)
厂.....	(145)
场.....	(146)
矿.....	(147)

辑四：名胜古迹（附图）

名 胜	(149)
古遗址	(150)
古建筑	(151)
古墓葬	(156)
古石刻	(157)
革命纪念地	(157)

辑五：地理实体（附图）

山	(160)
关 隘	(170)
河 沟	(172)
泉	(173)
洞 穴	(174)

辑六：人工建筑（附图）

水 库	(177)
水 池	(177)
公 路	(178)
桥 梁	(178)

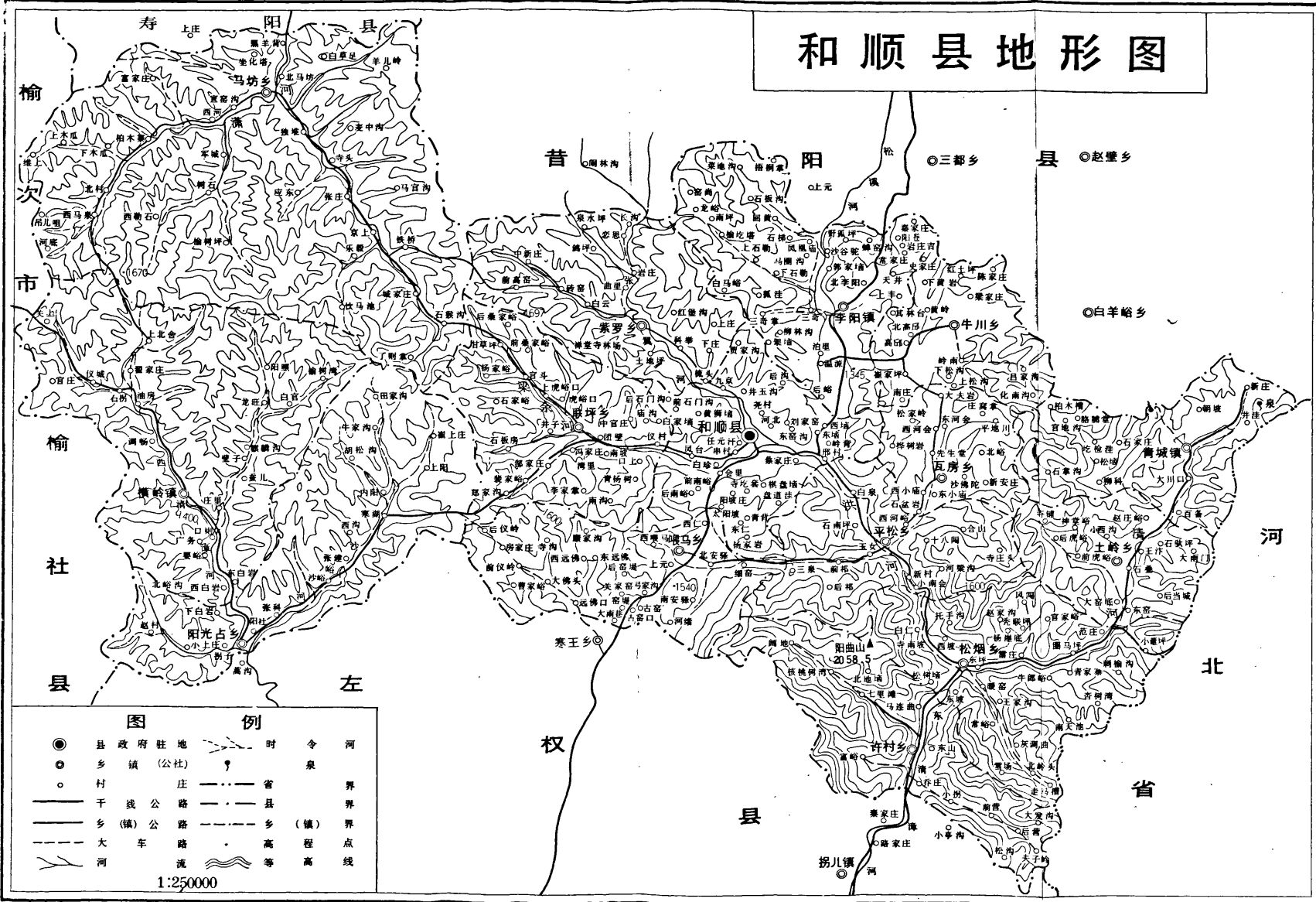
辑七：文件附录

地名普查工作实施方案	(183)
地名询征启事	(186)
关于报送《地名命名更名报告表》及地名标准化处理意见的报告	(187)
晋中地区行政公署奖状	(188)
地名普查工作简况	(189)
关于部分乡村自然村更名公告	(191)
县以下行政区划更替对照表	(192)

辑末：地名索引	(1—26)
---------	----------

后 记

和顺县地形图



图例

●	县政府驻地	— — —	时	令	河
○	乡镇(公社)	— — —	?		泉
○	村	— — —	— — —	省	界
— — —	干线公路	— — —	— — —	县	界
— — —	乡(镇)公路	— — —	— — —	乡(镇)	界
— — —	大路	— — —	— — —	乡	程
— — —	车	— — —	— — —	高	点
— — —	大河	— — —	— — —	等	线
		— — —	— — —	流	

1:250000

和顺县行政区划图

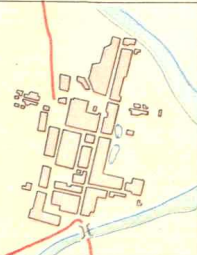


图例

——— 省界	——— 主要公路	⊗ 水文站
——— 县界	——— 乡(镇)公路	⊙ 水泉
——— 乡(镇)界	——— 大车路	⊗ 关隘
● 县政府	——— 人行小路	⊗ 革命烈士纪念馆
○ 乡(镇)(公社)	——— 河流	⊗ 医院
○ 村民委(大队)	——— 时令河	⊗ 学校
○ 自然村	——— 桥梁	⊗ 林场
	——— 气象站	

1:250000

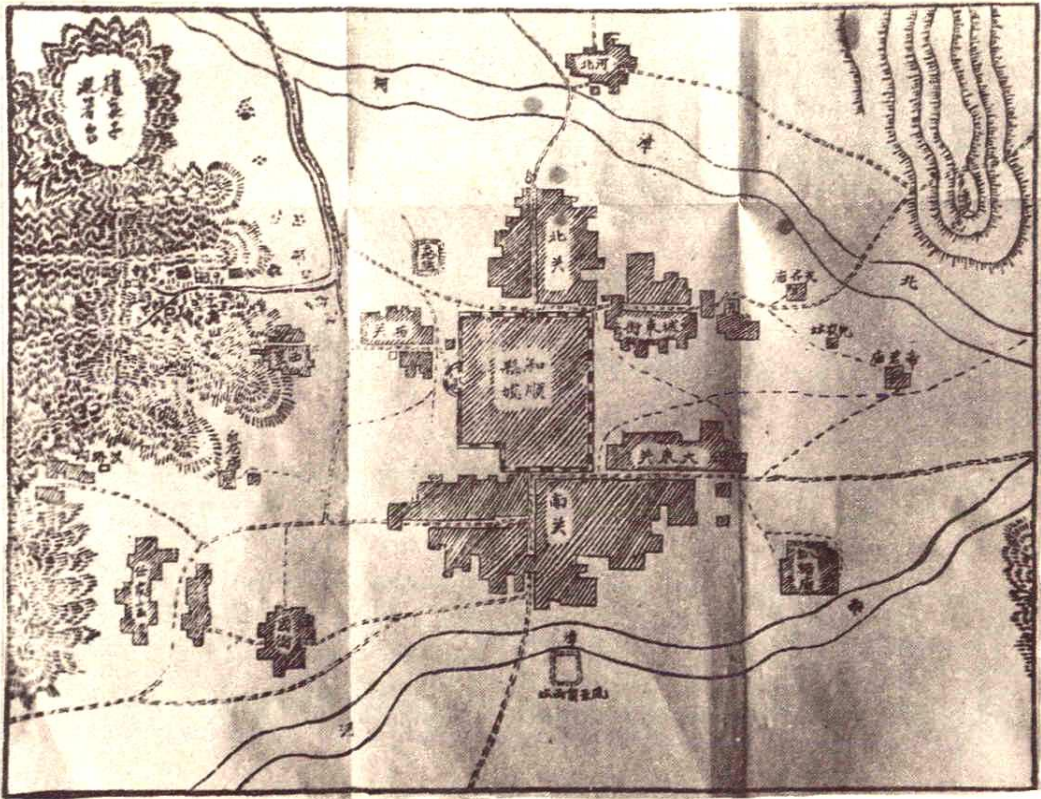
和顺县城区图




和顺古城影印图

和邑十景影印图

(旧县志)




黃榆古戍




九京新月



漳水環帶




兩洗麻衣




西溪井




合山奇泉






風 樾 石 鼓



松 子 香 風






县城全景

私順风貌



日出太行





石牌坊



懿济圣母庙