

003826

掘港鎮志



掘港镇志



掘港镇志编写组

一九八一年九月

掘 港 镇 志

掘港镇志编写组

(内部发行)

江苏省如东县印刷厂印刷

开本787×1092 1/16 印张13.5 字数520千字

1981年9月 第1次印刷

印数 1—35000

定价:88.00元

序

掘港又名螭山，地处黄海之滨，为中共如东县委、县政府所在地。自唐太和五年（公元八三一年）至民国三十四年（一九四五年），建置虽屡经变更，但皆属如皋县所辖，为如皋东乡第一大镇。民国三十四年（一九四五年）如东建县，掘港始改隶如东县。就经济而言，我镇地处鱼米之乡，土特产丰富，风味各异，系鱼、盐、棉集散之地，昔日商贾聚集，今日市面繁荣，曾有“小扬州”之称；就军事而言，我镇属海防重地，唐朝开始屯兵设防，明清时期“远为扬州等处藩篱，近为如皋等地门户”。解放后，水陆交通便利。东临黄海，南靠长江，为祖国海防线上的前哨阵地。我镇民风朴实，人才辈出，具有光荣的革命斗争历史。民国十五年（一九二六年），于下漫灶下漫小学，建立了如皋东乡第一个共产党支部，发展组织，策应威震大江南北的如泰“五一”暴动。民国十八年至民国二十年（一九二九年至一九三一年），红十四军二师曾活动于掘港境内南坎、北坎、华丰一带，袭击徐家园，进攻华丰公司，有力地打击了地主恶霸势力。民国二十九年（一九四〇年），新四军东进后，我镇成为南通地区党政军的领导中心。同年十二月，我军继著名的黄桥战役以后，以少胜多，克敌制胜，取得了掘港保卫战的胜利。此后，抗日战争时期，智袭龙王桥检问所，化妆奇袭地藏桥，激战南坎毙敌酋，都成为革命人民争相传颂的佳话。解放战争时期，四次攻打掘港，民国三十七年（一九四八年）三月十五日胜利解放，在我镇革命斗争史上写下了光辉的一页。建国后，掘港人民在党的领导下，逐步医治战争创伤，各项建设事业迅速发展。今天，全镇工厂林立，经济繁荣，文教卫生事业发生了可喜的变化，人民生活逐步提高，成为全县政治、经济、文化的中心。

我镇虽有悠久的历史，但自唐朝以来，一千三百多年，除在《如皋县志》中有部分文史资料记载以外，至今尚无一本完整的地方史料，这给研究我镇地方历史，搞好全镇各项建设事业带来了一定的困难。党的十一届三中全会，有力地推动了我国各项事业的前进。一九八〇年六月，镇党委根据县委的部署，建立了镇志编写组，着手编写工作，一年多来，编写人员遍查有关资料，召开各种座谈会，访问熟悉本镇情况的各界人士，搜集了不少资料。在县编史修志办公室的具体指导和有关部门的大力协助下，认真撰写，反复推敲，几易其稿，又邀请中国人民大学档案系刘光禄同志进行修改，最后经县有关部门审查、定稿，付印成册，成为我镇第一部“历史百科全书”，为研究我镇地方历史和进行社会主义建设提供参考。

中共掘港镇委编史修志领导组

一九八一年八月

2


说 明

一、本志断限上起掘港成陆，下迄公元一九八〇年底，以年系事。


二、一九四八年以前掘港区域曾包括二十多个乡镇，一九四八年以后单独建镇。本志根据历史区域范围记载史实。

三、本志各篇内容多少不等，主要是因事实繁简、材料详略所致。采访当中虽经努力，但为人事所限，加之“文化大革命”十年内乱，历史资料摧残殆尽，致使有些史实的了解、叙写难以做到至臻完善。我们在编写中坚持实事求是的原则，尊重历史，如实反映。本志中凡能列表的均用表格说明。


四、本志资料来自档案、历史文献记载及座谈走访记录，书末均有详细说明。




革命烈士纪念馆




掘港战役光荣牺牲烈士之墓




中共如东县委、人大常委会、县人民政府、县政协门景



中共掘港镇委、掘港镇革委会近影




中共掘港镇委、掘港镇革委会办公大楼远眺




如东人民大会堂


人民路一角



如东县工人文化宫(左)、如东县文化馆(右)




我镇最大的公路桥——国防桥






如东汽车站





掘港塑料厂




如东县经编针织厂

如东服装厂新建大楼工地




如东县中学教学大楼

掘港镇郊区





中共掘港镇委成员合影



掘港镇革委会机关干部合影

目 录

篇 首

序
说明
照片
目录

第一篇 概 论

掘港镇现状图

掘港镇位置图

第一章 位置、沿革.....	(1)
第一节 地理位置.....	(1)
第二节 管辖范围.....	(1)
第三节 地名沿革考.....	(3)
第四节 区域范围考.....	(5)
掘港场图	
附：掘港场沿革考.....	(10)
一九四八年掘港地形图	
第二章 气候、物产.....	(11)
第一节 气候特点.....	(11)
第二节 物产.....	(14)
第三章 民族、户籍.....	(20)
第一节 民族和宗教信仰.....	(20)
第二节 户籍、人口变化.....	(20)
第四章 市镇建设.....	(29)
第一节 解放前市貌概述.....	(29)
第二节 解放后的市镇建设.....	(29)
第五章 人民生活.....	(41)

第一节	职工工资	(41)
第二节	典型年份居民生活水平调查	(42)
第三节	典型年份部分主副食品价格	(48)
第四节	菜农生活情况	(53)

第二篇 政 治

第六章	党的组织	(55)
第一节	组织活动	(55)
第二节	代表大会	(56)
第三节	组织状况	(57)
第四节	负责人更迭	(59)
第五节	纪律检查	(60)
第七章	行政设置	(62)
第一节	机构沿革	(62)
	附：掘港场场官更迭表	(65)
	掘港场主簿更迭表	(68)
	民国年间掘港官员更迭表	(71)
第二节	人民代表大会	(73)
第三节	领导人更迭	(75)
第四节	干部编制	(76)
	附：市镇工作人员六条规矩	(77)
第八章	社会团体	(78)
第一节	群众团体	(78)
第二节	宗教团体	(80)
第三节	慈善事业	(81)
第四节	其他社团	(81)
第九章	社会治安	(83)
第一节	机构设置	(83)
第二节	治安工作	(83)
第三节	消防	(85)
第十章	民政	(86)
第一节	县政府公布新解放市镇政策	(86)
第二节	普选	(87)
第三节	优抚	(88)

第四节	社会福利	(88)
第五节	劳动就业	(90)
第六节	民事调解	(90)
第七节	侨情	(91)
第十一章	政治运动	(92)

第三篇 经 济

第十二章	商业	(95)
第一节	解放前商业及几家主要商店的情况	(95)
第二节	解放后商业的隶属关系	(99)
第三节	解放后商业的调整变化	(100)
第四节	集市贸易	(120)
第十三章	工业	(135)
第一节	隶属关系	(135)
第二节	解放前工业、手工业的情况	(135)
第三节	解放后工业的发展	(137)
第四节	产品	(162)
	附：掘港场的盐业生产	(164)
第十四章	农业	(167)
第一节	蔬菜生产	(167)
第二节	支农	(171)
	附：盐垦	(173)
第十五章	粮油	(176)
第一节	解放前粮行概况	(176)
第二节	机构设置	(177)
第三节	统购统销	(178)
第四节	粮油供应情况	(178)
第五节	储存(周转)	(180)
第十六章	交通、邮电	(181)
第一节	交通运输	(181)
第二节	邮电	(184)
第十七章	供电	(187)
第十八章	财税	(188)
第一节	隶属情况	(188)

第二节	民国至解放前夕的税收与金融	(188)
第三节	解放后的税收工作	(189)
第四节	房地产管理	(191)

第四篇 军 事

第十九章	驻防	(195)
第一节	明清时期驻军	(195)
	附：掘港营守备更迭表	(197)
	掘港营都司更迭表	(199)
	掘港营千总更迭表	(204)
	掘港营把总更迭表	(204)
第二节	解放前驻军	(208)
第三节	解放后驻军	(209)
第二十章	地方武装	(210)
第一节	乡兵	(210)
第二节	兵略	(210)
第二十一章	民兵	(212)
第一节	组建	(212)
第二节	训练及活动	(213)
第二十二章	兵役	(215)
第二十三章	武装斗争	(217)
	小序	(217)
第一节	抗日战争时期	(218)
第二节	解放战争时期	(222)
	附：敌军动态	(224)
	掘港守敌布防图	

第五篇 文 教 卫 生

第二十四章	教育	(229)
	小序	(229)
第一节	机构	(230)
第二节	中小学教育	(230)
第三节	幼儿教育	(239)